



ДЕПАРТАМЕНТ
АРХИТЕКТУРЫ И ГРАДОСТРОИТЕЛЬСТВА
ВОРОНЕЖСКОЙ ОБЛАСТИ

П Р И К А З

№ _____

г. Воронеж

**Об утверждении правил землепользования и застройки Воробьевского
сельского поселения Воробьевского муниципального района
Воронежской области**

В соответствии с Градостроительным кодексом Российской Федерации, Федеральным законом от 06.10.2003 № 131-ФЗ «Об общих принципах организации местного самоуправления в Российской Федерации», Законом Воронежской области от 07.07.2006 № 61-ОЗ «О регулировании градостроительной деятельности в Воронежской области», Законом Воронежской области от 20.12.2018 № 173-ОЗ «О перераспределении полномочий по утверждению правил землепользования и застройки между органами местного самоуправления поселений Воронежской области, городского округа город Нововоронеж, Борисоглебского городского округа и исполнительными органами государственной власти Воронежской области», постановлением правительства Воронежской области от 31.12.2014 № 1240 «Об утверждении Положения о департаменте архитектуры и градостроительства Воронежской области»

п р и к а з ы в а ю:

1. Утвердить прилагаемые правила землепользования и застройки Воробьевского сельского поселения Воробьевского муниципального района Воронежской области.

2. Контроль исполнения настоящего приказа возложить на заместителя руководителя департамента архитектуры и градостроительства Воронежской области – начальника отдела территориального планирования Беляеву С.М.

Руководитель департамента
архитектуры и градостроительства
Воронежской области

А.А. Еренков

Утверждены приказом департамента
архитектуры и градостроительства
Воронежской области
от _____ № _____

**ПРАВИЛА ЗЕМЛЕПОЛЬЗОВАНИЯ И ЗАСТРОЙКИ
ВОРОБЬЁВСКОГО СЕЛЬСКОГО ПОСЕЛЕНИЯ
ВОРОБЬЁВСКОГО МУНИЦИПАЛЬНОГО РАЙОНА
ВОРОНЕЖСКОЙ ОБЛАСТИ**

**ЧАСТЬ I. ПОРЯДОК ПРИМЕНЕНИЯ ПРАВИЛ ЗЕМЛЕПОЛЬЗОВАНИЯ
И ЗАСТРОЙКИ И ВНЕСЕНИЯ В НИХ ИЗМЕНЕНИЙ**

Раздел 1. Общие положения

1. Предмет регулирования и цели подготовки Правил землепользования и застройки Воробьёвского сельского поселения Воробьёвского муниципального района Воронежской области

1. Правила землепользования и застройки Воробьёвского сельского поселения Воробьёвского муниципального района Воронежской области (далее – Правила) являются документом градостроительного зонирования, который утверждается нормативным правовым актом департамента архитектуры и градостроительства Воронежской области и в котором устанавливаются территориальные зоны, градостроительные регламенты, порядок применения такого документа и порядок внесения в него изменений.

2. Правила разработаны в соответствии с Градостроительным кодексом Российской Федерации (далее – ГрК РФ), Земельным кодексом Российской Федерации, Федеральным законом от 06.10.2003 № 131-ФЗ «Об общих принципах организации местного самоуправления в Российской Федерации», иными нормативными правовыми актами Российской Федерации, Воронежской области, муниципальными правовыми актами муниципального образования с учетом положений нормативных актов и документов, определяющих основные направления социально-экономического и градостроительного развития муниципального образования, а также сведений Единого государственного реестра недвижимости, сведений, документов и материалов, содержащихся в

государственных информационных системах обеспечения градостроительной деятельности.

3. Правила разработаны в целях:

- создания условий для устойчивого развития территории муниципального образования, сохранения окружающей среды и объектов культурного наследия;
- создания условий для планировки территории муниципального образования;
- обеспечения прав и законных интересов физических и юридических лиц, в том числе правообладателей земельных участков и объектов капитального строительства;
- создания условий для привлечения инвестиций, в том числе путем предоставления возможности выбора наиболее эффективных видов разрешенного использования земельных участков и объектов капитального строительства.

2. Основные понятия, используемые в Правилах

В настоящих Правилах используются основные понятия, установленные законодательством Российской Федерации.

3. Сфера применения Правил

1. Действие настоящих Правил распространяется на всю территорию Воробьевского сельского поселения Воробьевского муниципального района Воронежской области. Правила обязательны для соблюдения органами государственной власти, органами местного самоуправления, физическими и юридическими лицами, при осуществлении ими градостроительной деятельности на территории Воробьевского сельского поселения Воробьевского муниципального района Воронежской области.

2. Настоящие Правила применяются наряду с:

- техническими регламентами и иными обязательными требованиями, установленными в соответствии с законодательством в целях обеспечения безопасности жизни и здоровья людей, надежности и безопасности зданий, строений и сооружений, сохранения окружающей природной среды и объектов культурного наследия;

– региональными и местными нормативами градостроительного проектирования.

4. Содержание и порядок применения Правил

1. Правила включают в себя:

- 1) порядок их применения и внесения изменений в Правила;
- 2) карту градостроительного зонирования;
- 3) градостроительные регламенты.

Обязательным приложением к настоящим Правилам являются сведения о границах территориальных зон, которые содержат графическое описание местоположения границ территориальных зон, перечень координат характерных точек этих границ в системе координат, используемой для ведения Единого государственного реестра недвижимости.

2. Порядок применения правил землепользования и застройки и внесения в них изменений включает в себя положения:

- 1) о регулировании землепользования и застройки;
- 2) об изменении видов разрешенного использования земельных участков и объектов капитального строительства физическими и юридическими лицами;
- 3) о подготовке документации по планировке территории органами местного самоуправления;
- 4) о проведении общественных обсуждений или публичных слушаний по вопросам землепользования и застройки;
- 5) о внесении изменений в Правила;
- 6) о регулировании иных вопросов землепользования и застройки.

5. Использование объектов недвижимости, не соответствующих настоящим Правилам

1. Земельные участки или объекты капитального строительства, виды разрешенного использования, предельные (минимальные и (или) максимальные) размеры и предельные параметры которых не соответствуют градостроительному регламенту, могут использоваться без установления срока приведения их в соответствие с градостроительным регламентом, за исключением случаев, если использование таких земельных участков и объектов капитального строительства

опасно для жизни или здоровья человека, для окружающей среды, объектов культурного наследия.

2. Реконструкция указанных в пункте 1 настоящей статьи объектов капитального строительства может осуществляться только путем приведения таких объектов в соответствие с градостроительным регламентом или путем уменьшения их несоответствия предельным параметрам разрешенного строительства, реконструкции.

3. Изменение видов разрешенного использования указанных земельных участков и объектов капитального строительства может осуществляться путем приведения их в соответствие с видами разрешенного использования земельных участков и объектов капитального строительства, установленными градостроительным регламентом.

4. В случае если использование указанных в пункте 1 настоящей статьи земельных участков и объектов капитального строительства продолжается и опасно для жизни или здоровья человека, для окружающей среды, объектов культурного наследия, в соответствии с федеральными законами может быть наложен запрет на использование таких земельных участков и объектов.

6. Открытость и доступность информации о землепользовании и застройке

1. Настоящие Правила являются открытыми и общедоступными.

2. Настоящие Правила подлежат опубликованию в порядке, установленном для официального опубликования нормативных правовых актов Воронежской области, и размещению в федеральной государственной информационной системе территориального планирования и в государственной информационной системе обеспечения градостроительной деятельности.

Раздел 2. Положения о регулировании землепользования и застройки

7. Перераспределение полномочий между органами местного самоуправления Воробьёвского сельского поселения Воробьёвского муниципального района Воронежской области и департаментом архитектуры и градостроительства Воронежской области

1. На основании Закона Воронежской области от 20.12.2018 № 173-ОЗ «О перераспределении полномочий по утверждению правил землепользования и застройки между органами местного самоуправления поселений Воронежской области, городского округа город Нововоронеж, Борисоглебского городского округа и исполнительными органами государственной власти Воронежской области» (далее – Закон Воронежской области) и в соответствии со статьей 8.2 ГрК РФ, пунктом 6.1 статьи 26.3 Федерального закона от 06.10.1999 № 184-ФЗ «Об общих принципах организации законодательных (представительных) и исполнительных органов государственной власти субъектов Российской Федерации», частью 1.2 статьи 17 Федерального закона от 06.10.2003 № 131-ФЗ «Об общих принципах организации местного самоуправления в Российской Федерации» полномочия по утверждению Правил перераспределены между органами местного самоуправления Воробьёвского сельского поселения Воробьёвского муниципального района Воронежской области и департаментом архитектуры и градостроительства Воронежской области (далее – Уполномоченный орган) на срок, установленный Законом Воронежской области.

2. После истечения срока, указанного в пункте 1 настоящей статьи, полномочия Уполномоченного органа, предусмотренные настоящими Правилами, осуществляются органами местного самоуправления Воробьёвского сельского поселения Воробьёвского муниципального района Воронежской области в соответствии с требованиями ГрК РФ.

8. Полномочия Уполномоченного органа по вопросам землепользования и застройки

1. Полномочия Уполномоченного органа по вопросам землепользования и застройки включают:

- 1) принятие решений о подготовке проекта Правил, о подготовке проекта о внесении изменений в Правила;
- 2) утверждение Правил, утверждение внесения изменений в Правила;

3) принятие решений о предоставлении разрешений на условно разрешенный вид использования объектов капитального строительства или земельного участка;

4) принятие решений о предоставлении разрешения на отклонение от предельных параметров разрешенного строительства, реконструкции объектов капитального строительства;

5) иные полномочия в соответствии с действующим законодательством.

9. Комиссия по подготовке проектов Правил

1. Комиссия по подготовке проектов правил землепользования и застройки поселений Воронежской области, городского округа город Нововоронеж, Борисоглебского городского округа (далее – Комиссия) является специально созданным постоянно действующим коллегиальным органом при Уполномоченном органе в целях реализации полномочий, указанных в статье 8 настоящих Правил, перераспределенных в соответствии с Законом Воронежской области и обеспечения выполнения задач градостроительного зонирования.

2. Комиссия создается и прекращает свою деятельность приказом Уполномоченного органа.

3. Состав и порядок деятельности Комиссии утверждается приказом Уполномоченного органа.

Раздел 3. Положения об изменении видов разрешенного использования земельных участков и объектов капитального строительства физическими и юридическими лицами

10. Изменение видов разрешенного использования земельных участков и объектов капитального строительства

1. Для каждой из установленных настоящими Правилами территориальных зон могут устанавливаться основные, условно разрешенные и вспомогательные виды разрешенного использования земельных участков и объектов капитального строительства.

2. Изменение одного вида разрешенного использования земельных участков и объектов капитального строительства на другой вид такого

использования осуществляется в соответствии с градостроительным регламентом при условии соблюдения требований технических регламентов.

3. Основные и вспомогательные виды разрешенного использования земельных участков и объектов капитального строительства правообладателями земельных участков и объектов капитального строительства, за исключением органов государственной власти, органов местного самоуправления, государственных и муниципальных учреждений, государственных и муниципальных унитарных предприятий, выбираются самостоятельно без дополнительных разрешений и согласования.

4. Решения об изменении одного вида разрешенного использования земельных участков и объектов капитального строительства, расположенных на землях, на которые действие градостроительных регламентов не распространяется или для которых градостроительные регламенты не устанавливаются, на другой вид такого использования принимаются в соответствии с федеральными законами.

11. Предоставление разрешения на условно разрешенный вид использования земельного участка или объекта капитального строительства

1. Физическое или юридическое лицо, заинтересованное в предоставлении разрешения на условно разрешенный вид использования земельного участка или объекта капитального строительства (далее - разрешение на условно разрешенный вид использования), направляет заявление о предоставлении разрешения на условно разрешенный вид использования в комиссию.

2. Порядок предоставления разрешения на условно разрешенный вид использования земельного участка или объекта капитального строительства определен статьей 39 ГрК РФ.

3. Проект решения о предоставлении разрешения на условно разрешенный вид использования подлежит рассмотрению на общественных обсуждениях или публичных слушаниях проводимых в порядке, установленном статьей 5.1 ГрК РФ, с учетом положений статьи 39 ГрК РФ.

12. Предоставление разрешения на отклонение от предельных параметров разрешенного строительства, реконструкции объектов капитального строительства

1. Правообладатели земельных участков, размеры которых меньше установленных градостроительным регламентом минимальных размеров земельных участков либо конфигурация, инженерно-геологические или иные характеристики которых неблагоприятны для застройки, вправе обратиться за разрешениями на отклонение от предельных параметров разрешенного строительства, реконструкции объектов капитального строительства (далее также – разрешение на отклонение от предельных параметров).

2. Правообладатели земельных участков вправе обратиться за разрешениями на отклонение от предельных параметров разрешенного строительства, реконструкции объектов капитального строительства, если такое отклонение необходимо в целях однократного изменения одного или нескольких предельных параметров разрешенного строительства, реконструкции объектов капитального строительства, установленных градостроительным регламентом для конкретной территориальной зоны, не более чем на десять процентов.

3. Порядок предоставления разрешения на отклонение от предельных параметров определен статьей 40 ГрК РФ.

4. Проект решения о предоставлении разрешения на отклонение от предельных параметров подлежит рассмотрению на общественных обсуждениях или публичных слушаниях, проводимых в порядке, установленном статьей 5.1 ГрК РФ, с учетом положений статьи 39 ГрК РФ, за исключением случая, указанного в части 1.1 статьи 40 ГрК РФ.

Раздел 4. Положения о подготовке документации по планировке территории

13. Общие положения о подготовке документации по планировке территории

1. Подготовка документации по планировке территории осуществляется в целях обеспечения устойчивого развития территорий, в том числе выделения элементов планировочной структуры, установления границ земельных участков,

установления границ зон планируемого размещения объектов капитального строительства.

2. Подготовка документации по планировке территории осуществляется в соответствии с главой 5 ГрК РФ.

3. Состав и содержание документации по планировке территории определяется ГрК РФ.

Раздел 5. Положения о проведении общественных обсуждений или публичных слушаний по вопросам землепользования и застройки

14. Общие положения о порядке проведения общественных обсуждений или публичных слушаний в сфере градостроительной деятельности

1. В целях соблюдения права человека на благоприятные условия жизнедеятельности, прав и законных интересов правообладателей земельных участков и объектов капитального строительства по проектам правил землепользования и застройки, проектам планировки территории, проектам межевания территории, проектам, предусматривающим внесение изменений в один из указанных утвержденных документов, проектам решений о предоставлении разрешения на условно разрешенный вид использования земельного участка или объекта капитального строительства, проектам решений о предоставлении разрешения на отклонение от предельных параметров разрешенного строительства, реконструкции объектов капитального строительства в соответствии с уставом муниципального образования и (или) нормативным правовым актом представительного органа муниципального образования и с учетом положений ГрК РФ проводятся общественные обсуждения или публичные слушания, за исключением случаев, предусмотренных ГрК РФ и другими федеральными законами.

2. Порядок проведения общественных обсуждений или публичных слушаний определяется ГрК РФ, Уставом Воробьевского сельского поселения Воробьевского муниципального района Воронежской области и (или) нормативным правовым актом представительного органа муниципального образования.

Раздел 6. Положения о внесении изменений в Правила

15. Основания и порядок внесения изменений в Правила

1. Основания для рассмотрения вопроса о внесении изменений в настоящие Правила предусмотрены статьей 33 ГрК РФ.

2. Внесение изменений в правила землепользования и застройки осуществляется в порядке, предусмотренном статьями 31 и 32 ГрК РФ, с учетом особенностей, установленных статьей 33 ГрК РФ.

Раздел 7. Положения о регулировании иных вопросов землепользования и застройки

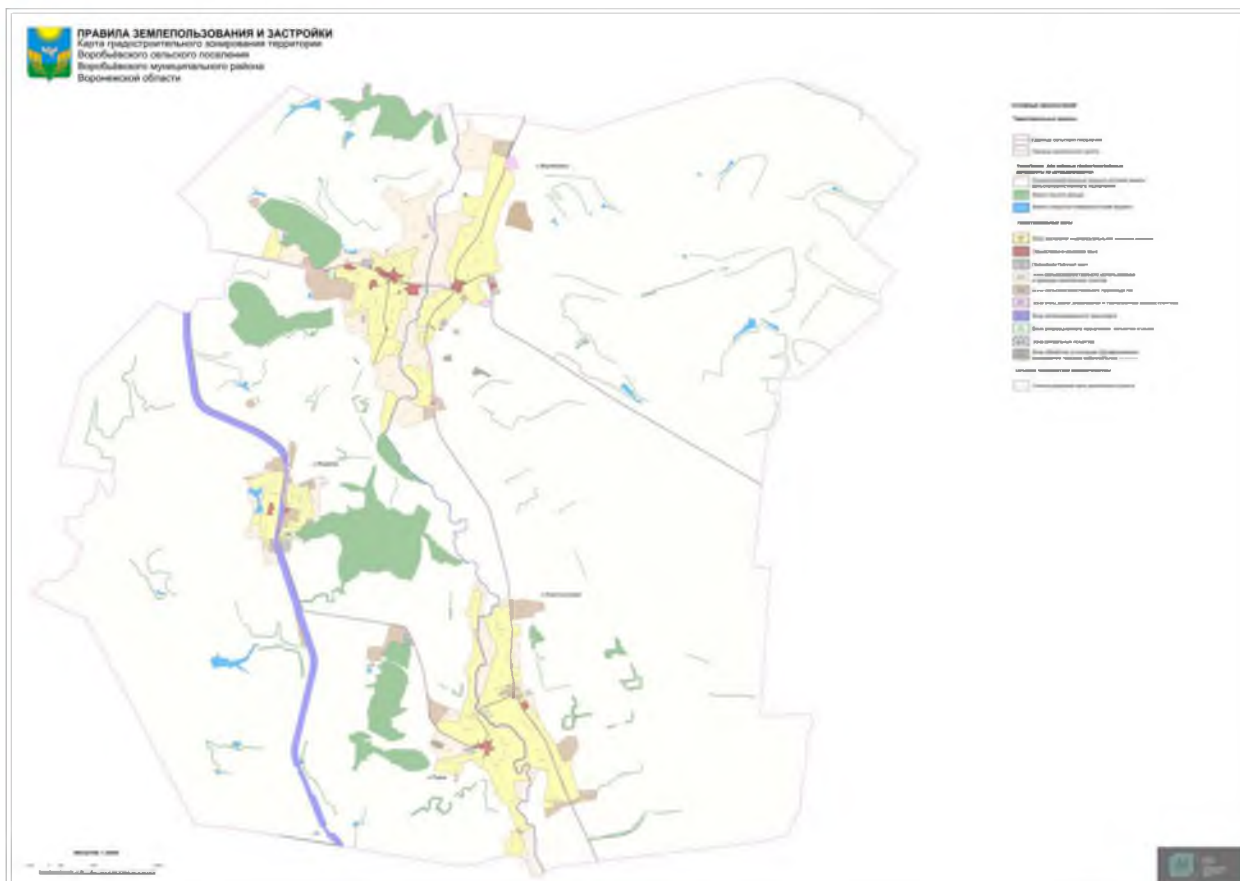
16. Общие принципы регулирования иных вопросов землепользования и застройки на территории Воробьёвского сельского поселения Воробьёвского муниципального района Воронежской области

Иные вопросы землепользования и застройки на территории Воробьёвского сельского поселения Воробьёвского муниципального района Воронежской области регулируются законодательством Российской Федерации, Воронежской области, муниципальными правовыми актами муниципального образования.

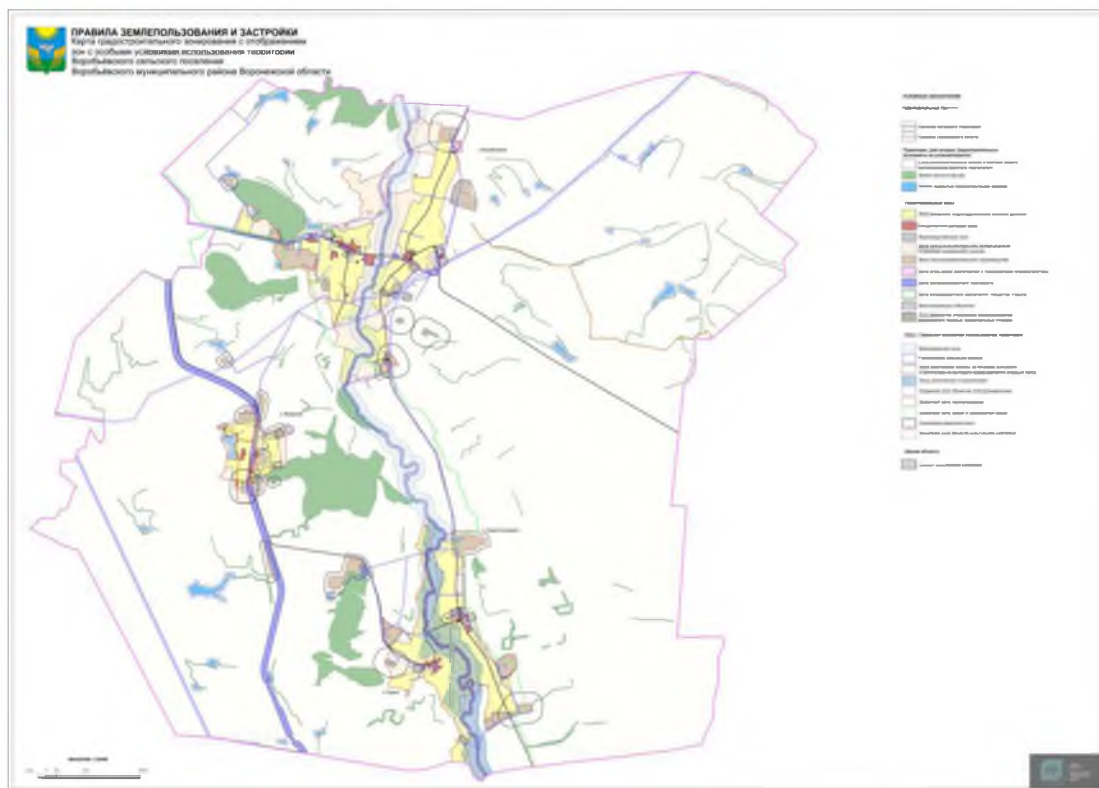
ЧАСТЬ II. КАРТА ГРАДОСТРОИТЕЛЬНОГО ЗОНИРОВАНИЯ

17. Карты градостроительного зонирования

1. Карта градостроительного зонирования территории Воробьёвского сельского поселения Воробьёвского муниципального района Воронежской области.



2. Карта градостроительного зонирования с отображением зон с особыми условиями использования территории Воробьёвского сельского поселения Воробьёвского муниципального района Воронежской области.



2.1. На территории Воробьёвского сельского поселения Воробьёвского муниципального района Воронежской области располагаются следующие объекты культурного наследия:

№ п/п	Наименование объекта культурного наследия	Сведения о границах территории объекта культурного наследия	Сведения о границах защитной зоны объекта культурного наследия	Сведения о границах зоны охраны объекта культурного наследия
1	Братская могила	Не установлена	200 м*	Не установлена
2	Школа земская	Не установлена	200 м*	Не установлена
3	Церковь Казанская	Не установлена	200 м*	Не установлена
4	Здание школы, построенное худ. М.Л. Щербатовым	Не установлена	200 м*	Не установлена
5	Братская могила	Не установлена	200 м*	Не установлена

* в соответствии со ст. 34.1. Федерального закона от 25.06.2002 № 73-ФЗ «Об объектах культурного наследия (памятниках истории и культуры) народов Российской Федерации».

18. Перечень территориальных зон, установленных на карте градостроительного зонирования

Порядок установления территориальных зон определен статьей 34 ГрК РФ. На карте градостроительного зонирования установлены следующие виды территориальных зон:

Наименование территориальной зоны	Кодовое обозначение территориальной зоны
Жилые зоны	
Зона застройки индивидуальными жилыми домами	Ж1
Общественно-деловые зоны	
Общественно-деловая зона	ОД
Производственные и коммунально-складские зоны	
Производственная зона	П1
Зоны инженерной и транспортной инфраструктуры	
Зона улиц, дорог, инженерной и транспортной инфраструктуры	ИТ1
Зона железнодорожного транспорта	ИТ2
Зоны сельскохозяйственного использования	
Зона сельскохозяйственного использования в границах населенных пунктов	СХ1
Зона сельскохозяйственного производства	СХ2
Зоны рекреационного назначения	
Зона рекреационного назначения - объектов отдыха	Р1
Зоны специального назначения	
Зона ритуальных объектов	СН1
Зона обработки, утилизации, обезвреживания, размещения твердых коммунальных отходов	СН2

ЧАСТЬ III. ГРАДОСТРОИТЕЛЬНЫЕ РЕГЛАМЕНТЫ

19. Общие положения о градостроительном регламенте

1. Градостроительным регламентом определяется правовой режим земельных участков, равно как всего, что находится над и под поверхностью земельных участков и используется в процессе их застройки и последующей эксплуатации объектов капитального строительства.

2. Действие градостроительного регламента распространяется в равной мере на все земельные участки и объекты капитального строительства, расположенные в пределах границ территориальной зоны, обозначенной на карте градостроительного зонирования.

3. Земли и земельные участки, на которые действие градостроительных регламентов не распространяется или для которых градостроительные регламенты не устанавливаются, определены статьей 36 ГрК РФ.

20. Виды разрешенного использования

1. Разрешенное использование земельных участков и объектов капитального строительства может быть следующих видов:

- основные виды разрешенного использования;
- условно разрешенные виды использования;
- вспомогательные виды разрешенного использования, допустимые только в качестве дополнительных по отношению к основным видам разрешенного использования и условно разрешенным видам использования и осуществляемые совместно с ними.

2. Виды разрешенного использования (далее – ВРИ) земельных участков в настоящих Правилах определяются в соответствии с приказом Министерства экономического развития Российской Федерации от 01.09.2014 № 540 «Об утверждении классификатора видов разрешенного использования земельных участков».

21. Градостроительные регламенты территориальных зон

21.1 Зона застройки индивидуальными жилыми домами – Ж1

№ п/п	Код ВРИ	Наименование ВРИ	Предельный (минимальный и (или) максимальный) размер, в том числе площадь земельных участков, м ²		Максимальный процент застройки земельного участка	Максимальное количество надземных этажей и (или) максимальная высота объекта	Минимальные отступы от границ земельного участка
			min	max			
ОСНОВНЫЕ ВИДЫ РАЗРЕШЕННОГО ИСПОЛЬЗОВАНИЯ ЗЕМЕЛЬНЫХ УЧАСТКОВ И ОБЪЕКТОВ КАПИТАЛЬНОГО СТРОИТЕЛЬСТВА							
1	2.1	Для индивидуального жилищного строительства	300	5000	50%	3 этажа	3 метра; 0 м. - с фасадной стороны улицы
2	2.3	Блокированная жилая застройка	300	5000	50%	3этажа	3 метра; 0 метров – при примыкании к соседним зданиям
3	2.2	Для ведения личного подсобного хозяйства (приусадебный земельный участок)	300	5000	50%	3 этажа	3 метра; 0 м. - с фасадной стороны улицы
4	1.19	Сенокосение	600	50000	0%	не подлежат установлению	
5	1.20	Выпас сельскохозяйственных животных	300	50000	0%	не подлежат установлению	
6	13.1	Ведение огородничества	300	5000	0%	не подлежат установлению	
7	2.7.1	Хранение автотранспорта	10	100	не подлежат установлению		
8	3.1.1	Предоставление коммунальных услуг	не подлежит установлению	5000	не подлежат установлению		
9	3.1.2	Административные здания организаций, обеспечивающих предоставление коммунальных услуг	не подлежат установлению		60%	3 этажа	3 метра
10	3.2.1	Дома социального обслуживания	не подлежат установлению		60%	не подлежит установлению	3 метров
11	3.2.2	Оказание социальной помощи населению	не подлежат установлению		60%	3 этажа	3 метра
12	3.2.3	Оказание услуг связи	не подлежат установлению		60%	3 этажа	3 метра
13	3.4.1	Амбулаторно-поликлиническое обслуживание	не подлежат установлению			3 этажа	3 метра; 0 м. - с фасадной стороны улицы
14	3.5.1	Дошкольное, начальное и среднее общее образование	не подлежат установлению			4 этажа	3 метра

№ п/п	Код ВРИ	Наименование ВРИ	Предельный (минимальный и (или) максимальный) размер, в том числе площадь земельных участков, м ²		Максимальный процент застройки земельного участка	Максимальное количество надземных этажей и (или) максимальная высота объекта	Минимальные отступы от границ земельного участка
			min	max			
15	3.6.2	Парки культуры и отдыха	не подлежат установлению				
16	5.1.3	Площадки для занятий спортом	не подлежат установлению				
17	9.3	Историко-культурная деятельность	не подлежат установлению				
18	11.1	Общее пользование водными объектами	не подлежат установлению				
20	12.0.1	Улично-дорожная сеть	действие градостроительного регламента не распространяется				
21	12.0.2	Благоустройство территории	действие градостроительного регламента не распространяется				
УСЛОВНО РАЗРЕШЕННЫЕ ВИДЫ ИСПОЛЬЗОВАНИЯ ЗЕМЕЛЬНЫХ УЧАСТКОВ И ОБЪЕКТОВ КАПИТАЛЬНОГО СТРОИТЕЛЬСТВА							
22	2.1.1	Малоэтажная многоквартирная жилая застройка	600	не подлежит установлению	45%	4 этажа	6 метров
23	3.3	Бытовое обслуживание	200	5000	60%	3 этажа	3 метра
24	3.6.1	Объекты культурно-досуговой деятельности	200	5000	60%	3 этажа	3 метра
25	3.7.1	Осуществление религиозных обрядов	не подлежат установлению				3 метра
26	3.10.1	Амбулаторное ветеринарное обслуживание	200	5000	60%	3 этажа	3 метра
27	4.1	Деловое управление	не подлежат установлению		60%	4 этажа	3 метра
28	4.4	Магазины	200	5000	60%	3 этажа	3 метра; 0 м. - с фасадной стороны улицы
29	4.5	Банковская и страховая деятельность	не подлежат установлению		60%	3 этажа	3 метра
30	4.6	Общественное питание	200	5000	50%	3 этажа	3 метра
31	5.1.2	Обеспечение занятий спортом в помещениях	не подлежат установлению		50%	не подлежит установлению	3 метра
32	6.4	Пищевая промышленность	400	5000	не подлежат установлению	15 метров	3 метра
33	8.3	Обеспечение внутреннего правопорядка	не подлежат установлению				3 метра

Ограничения использования земельных участков и объектов капитального строительства, устанавливаемые в соответствии с законодательством Российской Федерации, определяются пунктом 22 настоящих Правил.

21.2 Общественно-деловая зона – ОД

№ п/п	Код ВРИ	Наименование ВРИ	Предельный (минимальный и (или) максимальный) размер, в том числе площадь земельных участков, м ²		Максимальный процент застройки земельного участка	Максимальное количество надземных этажей и (или) максимальная высота объекта	Минимальные отступы от границ земельного участка
			min	max			
ОСНОВНЫЕ ВИДЫ РАЗРЕШЕННОГО ИСПОЛЬЗОВАНИЯ ЗЕМЕЛЬНЫХ УЧАСТКОВ И ОБЪЕКТОВ КАПИТАЛЬНОГО СТРОИТЕЛЬСТВА							
1	3.1.1	Предоставление коммунальных услуг	не подлежит установлению	5000	не подлежат установлению		
2	3.1.2	Административные здания организаций, обеспечивающих предоставление коммунальных услуг	не подлежат установлению		60%	не подлежит установлению	3 метра
3	3.2.1	Дома социального обслуживания	не подлежат установлению		60%	не подлежит установлению	3 метра
4	3.2.2	Оказание социальной помощи населению	не подлежат установлению		60%	не подлежит установлению	3 метра
5	3.2.3	Оказание услуг связи	не подлежат установлению		60%	не подлежит установлению	3 метра
6	3.2.4	Общежития	600	не подлежит установлению	45%	не подлежит установлению	3 метра
7	3.3	Бытовое обслуживание	200	не подлежит установлению	60%	не подлежит установлению	3 метра
8	3.4.1	Амбулаторно-поликлиническое обслуживание	не подлежат установлению			не подлежит установлению	3 метра; 0 м. - с фасадной стороны улицы
9	3.4.2	Стационарное медицинское обслуживание	не подлежат установлению		45%	не подлежит установлению	3 метра
10	3.5.1	Дошкольное, начальное и среднее общее образование	не подлежат установлению			4 этажа	3 метра
11	3.6.1	Объекты культурно-досуговой деятельности	не подлежат установлению		60%	не подлежит установлению	3 метра
12	3.6.2.	Парки культуры и отдыха	не подлежат установлению				
13	3.7.1	Осуществление религиозных обрядов	не подлежат установлению				3 метра
14	3.7.2	Религиозное управление и	не подлежат установлению				3 метра

№ п/п	Код ВРИ	Наименование ВРИ	Предельный (минимальный и (или) максимальный) размер, в том числе площадь земельных участков, м ²		Максимальный процент застройки земельного участка	Максимальное количество надземных этажей и (или) максимальная высота объекта	Минимальные отступы от границ земельного участка
			min	max			
		образование					
15	3.8.1	Государственное управление	не подлежат установлению		60%	не подлежит установлению	3 метра
16	3.10.1	Амбулаторное ветеринарное обслуживание	не подлежат установлению		60%	3 этажа	3 метра
17	4.1	Деловое управление	не подлежат установлению		50%	не подлежит установлению	3 метра
18	4.2	Объекты торговли (торговые центры, торгово-развлекательные центры (комплексы))	800	не подлежит установлению	40%	не подлежит установлению	3 метра
19	4.3	Рынки	не подлежат установлению		45%	не подлежит установлению	3 метра
20	4.4	Магазины	200	не подлежит установлению	60%	не подлежит установлению	3 метра; 0 м. - с фасадной стороны улицы
21	4.5	Банковская и страховая деятельность	не подлежат установлению		60%	не подлежит установлению	3 метра
22	4.6	Общественное питание	400	не подлежит установлению	50%	не подлежит установлению	3 метра; 0 м. - с фасадной стороны улицы
23	4.7	Гостиничное обслуживание	600	не подлежит установлению	45%	не подлежит установлению	3 метра; 0 м. - с фасадной стороны улицы
24	4.9	Служебные гаражи	не подлежат установлению				3 метра
25	5.1.2	Обеспечение занятий спортом в помещениях	не подлежат установлению		45%	не подлежит установлению	3 метра
26	5.1.3	Площадки для занятий спортом	не подлежат установлению				
27	8.3	Обеспечение внутреннего правопорядка	не подлежат установлению				3 метра
28	9.3	Историко-культурная деятельность	не подлежат установлению				
29	12.0.1	Улично-дорожная сеть	действие градостроительного регламента не распространяется				
30	12.0.2	Благоустройство территории	действие градостроительного регламента не распространяется				
УСЛОВНО РАЗРЕШЕННЫЕ ВИДЫ ИСПОЛЬЗОВАНИЯ ЗЕМЕЛЬНЫХ УЧАСТКОВ И ОБЪЕКТОВ КАПИТАЛЬНОГО СТРОИТЕЛЬСТВА							
31	2.2	Для ведения личного подсобного хозяйства (приусадебный земельный участок)	300	5000	50%	3 этажа	3 метра; 0 м., - с фасадной стороны улицы
32	2.7.1	Хранение автотранспорта	не подлежат установлению				1 метр

№ п/п	Код ВРИ	Наименование ВРИ	Предельный (минимальный и (или) максимальный) размер, в том числе площадь земельных участков, м ²		Максимальный процент застройки земельного участка	Максимальное количество надземных этажей и (или) максимальная высота объекта	Минимальные отступы от границ земельного участка
			min	max			
33	4.9.1.3	Автомобильные мойки	не подлежат установлению			1 этаж	3 метра
34	6.4	Пищевая промышленность	400			5000	не подлежат установлению

Ограничения использования земельных участков и объектов капитального строительства, устанавливаемые в соответствии с законодательством Российской Федерации, определяются пунктом 22 настоящих Правил.

21.3 Производственная зона – П1

№ п/п	Код ВРИ	Наименование ВРИ	Предельный (минимальный и (или) максимальный) размер, в том числе площадь земельных участков, м ²		Максимальный процент застройки земельного участка	Максимальное количество надземных этажей и (или) максимальная высота объекта	Минимальные отступы от границ земельного участка
			min	max			
ОСНОВНЫЕ ВИДЫ РАЗРЕШЕННОГО ИСПОЛЬЗОВАНИЯ ЗЕМЕЛЬНЫХ УЧАСТКОВ И ОБЪЕКТОВ КАПИТАЛЬНОГО СТРОИТЕЛЬСТВА							
1	1.15	Хранение и переработка сельскохозяйственной продукции	не подлежат установлению				3 метра
2	1.18	Обеспечение сельскохозяйственного производства	не подлежат установлению				3 метра
3	3.1	Коммунальное обслуживание	не подлежат установлению				
4	6.1	Недропользование	не подлежат установлению				
5	6.4	Пищевая промышленность	не подлежат установлению				3 метра
6	6.8	Связь	не подлежат установлению				3 метра
7	6.9	Склады	не подлежат установлению		60%	не подлежит установлению	3 метра
8	6.9.1	Складские площадки	не подлежат установлению				
9	4.1	Деловое управление	не подлежат установлению		50%	не подлежит установлению	3 метра
10	4.4	Магазины	200	не подлежит установлению	50%	не подлежит установлению	3 метра; 0 м. - с фасадной стороны улицы
11	4.6	Общественное питание	400	не подлежит установлению	50%	не подлежит установлению	3 метра
12	4.9	Служебные гаражи	не подлежат установлению				3 метра

№ п/п	Код ВРИ	Наименование ВРИ	Предельный (минимальный и (или) максимальный) размер, в том числе площадь земельных участков, м ²		Максимальный процент застройки земельного участка	Максимальное количество надземных этажей и (или) максимальная высота объекта	Минимальные отступы от границ земельного участка
			min	max			
13	4.9.1.1	Заправка транспортных средств	не подлежат установлению				3 метра
14	4.9.1.3	Автомобильные мойки	не подлежат установлению				3 метра
15	4.9.1.4	Ремонт автомобилей	не подлежат установлению				3 метра
16	12.0.1	Улично-дорожная сеть	действие градостроительного регламента не распространяется				
17	12.0.2	Благоустройство территории	действие градостроительного регламента не распространяется				
УСЛОВНО РАЗРЕШЕННЫЕ ВИДЫ ИСПОЛЬЗОВАНИЯ ЗЕМЕЛЬНЫХ УЧАСТКОВ И ОБЪЕКТОВ КАПИТАЛЬНОГО СТРОИТЕЛЬСТВА							
18	3.3	Бытовое обслуживание	200	не подлежит установлению	60%	не подлежит установлению	3 метра

Ограничения использования земельных участков и объектов капитального строительства, устанавливаемые в соответствии с законодательством Российской Федерации, определяются пунктом 22 настоящих Правил.

21.4 Зона улиц, дорог, инженерной и транспортной инфраструктуры – ИТ1

№ п/п	Код ВРИ	Наименование ВРИ	Предельный (минимальный и (или) максимальный) размер, в том числе площадь земельных участков, м ²		Максимальный процент застройки земельного участка	Максимальное количество надземных этажей и (или) максимальная высота объекта	Минимальные отступы от границ земельного участка
			min	max			
ОСНОВНЫЕ ВИДЫ РАЗРЕШЕННОГО ИСПОЛЬЗОВАНИЯ ЗЕМЕЛЬНЫХ УЧАСТКОВ И ОБЪЕКТОВ КАПИТАЛЬНОГО СТРОИТЕЛЬСТВА							
1	7.2.1	Размещение автомобильных дорог	действие градостроительного регламента не распространяется				
2	7.2.2	Обслуживание перевозок пассажиров	не подлежат установлению				3 метра
3	7.2.3	Стоянки транспорта общего пользования	не подлежат установлению				
4	3.1.1	Предоставление коммунальных услуг	не подлежат установлению				
5	6.8	Связь	не подлежат установлению				3 метра
6	6.7	Энергетика	не подлежат установлению				3 метра
7	12.0.1	Улично-дорожная сеть	действие градостроительного регламента не распространяется				
8	4.9.1	Объекты дорожного сервиса	не подлежат установлению				3 метра; 0 м., - с фасадной стороны улицы

Ограничения использования земельных участков и объектов капитального строительства, устанавливаемые в соответствии с законодательством Российской Федерации, определяются пунктом 22 настоящих Правил.

21.5 Зона железнодорожного транспорта – ИТ2

№ п/п	Код ВРИ	Наименование ВРИ	Предельный (минимальный и (или) максимальный) размер, в том числе площадь земельных участков, м ²		Максимальный процент застройки земельного участка	Максимальное количество надземных этажей и (или) максимальная высота объекта	Минимальные отступы от границ земельного участка
			min	max			
ОСНОВНЫЕ ВИДЫ РАЗРЕШЕННОГО ИСПОЛЬЗОВАНИЯ ЗЕМЕЛЬНЫХ УЧАСТКОВ И ОБЪЕКТОВ КАПИТАЛЬНОГО СТРОИТЕЛЬСТВА							
1	7.1	Железнодорожный транспорт	не подлежат установлению				3 метра
2	3.1.1	Предоставление коммунальных услуг	не подлежит установлению				
3	8.3	Обеспечение внутреннего правопорядка	не подлежат установлению				3 метра

Ограничения использования земельных участков и объектов капитального строительства, устанавливаемые в соответствии с законодательством Российской Федерации, определяются пунктом 22 настоящих Правил.

21.6 Зона сельскохозяйственного использования в границах населенных пунктов – СХ1

№ п/п	Код ВРИ	Наименование ВРИ	Предельный (минимальный и (или) максимальный) размер, в том числе площадь земельных участков, м ²		Максимальный процент застройки земельного участка	Максимальное количество надземных этажей и (или) максимальная высота объекта	Минимальные отступы от границ земельного участка
			min	max			
ОСНОВНЫЕ ВИДЫ РАЗРЕШЕННОГО ИСПОЛЬЗОВАНИЯ ЗЕМЕЛЬНЫХ УЧАСТКОВ И ОБЪЕКТОВ КАПИТАЛЬНОГО СТРОИТЕЛЬСТВА							
1	1.3	Овощеводство	не подлежат установлению				
2	1.4	Выращивание тонирующих, лекарственных, цветочных культур	не подлежат установлению				
3	1.5	Садоводство	не подлежат установлению				
4	1.12	Пчеловодство	не подлежат установлению				
5	1.13	Рыбоводство	не подлежат установлению				
6	1.17	Питомники	не подлежат установлению				

№ п/п	Код ВРИ	Наименование ВРИ	Предельный (минимальный и (или) максимальный) размер, в том числе площадь земельных участков, м ²		Максимальный процент застройки земельного участка	Максимальное количество надземных этажей и (или) максимальная высота объекта	Минимальные отступы от границ земельного участка
			min	max			
7	1.19	Сенокосение	не подлежат установлению				
8	1.20	Выпас сельскохозяйственных животных	не подлежат установлению				
9	3.1.1	Предоставление коммунальных услуг	не подлежат установлению				
10	11.1	Общее пользование водными объектами	не подлежат установлению				
11	12.0	Земельные участки (территории) общего пользования	действие градостроительного регламента не распространяется				
12	13.1	Ведение огородничества	300	5000	0%	не подлежат установлению	
УСЛОВНО РАЗРЕШЕННЫЕ ВИДЫ ИСПОЛЬЗОВАНИЯ ЗЕМЕЛЬНЫХ УЧАСТКОВ И ОБЪЕКТОВ КАПИТАЛЬНОГО СТРОИТЕЛЬСТВА							
13	1.15	Хранение и переработка сельскохозяйственной продукции	не подлежат установлению				3 метра
14	5.3	Охота и рыбалка	не подлежат установлению				
15	5.4	Причалы для маломерных судов	не подлежат установлению				

Ограничения использования земельных участков и объектов капитального строительства, устанавливаемые в соответствии с законодательством Российской Федерации, определяются пунктом 22 настоящих Правил.

21.7 Зона сельскохозяйственного производства – СХ2

№ п/п	Код ВРИ	Наименование ВРИ	Предельный (минимальный и (или) максимальный) размер, в том числе площадь земельных участков, м ²		Максимальный процент застройки земельного участка	Максимальное количество надземных этажей и (или) максимальная высота объекта	Минимальные отступы от границ земельного участка
			min	max			
ОСНОВНЫЕ ВИДЫ РАЗРЕШЕННОГО ИСПОЛЬЗОВАНИЯ ЗЕМЕЛЬНЫХ УЧАСТКОВ И ОБЪЕКТОВ КАПИТАЛЬНОГО СТРОИТЕЛЬСТВА							
1	1.1	Растениеводство	не подлежат установлению				
2	1.12	Пчеловодство	не подлежат установлению				
3	1.13	Рыбоводство	не подлежат установлению				
4	1.15	Хранение и переработка сельскохозяйственной продукции	не подлежат установлению				3 метра
5	1.17	Питомники	не подлежат установлению				
6	1.18	Обеспечение сельскохозяйственного	не подлежат установлению				3 метра

№ п/п	Код ВРИ	Наименование ВРИ	Предельный (минимальный и (или) максимальный) размер, в том числе площадь земельных участков, м ²		Максимальный процент застройки земельного участка	Максимальное количество надземных этажей и (или) максимальная высота объекта	Минимальные отступы от границ земельного участка
			min	max			
		производства					
7	1.19	Сенокошение	не подлежат установлению				
8	1.20	Выпас сельскохозяйственных животных	не подлежат установлению				
9	3.1.1	Предоставление коммунальных услуг	не подлежат установлению				
10	4.1	Деловое управление	не подлежат установлению		50%	не подлежит установлению	3 метра
11	4.4	Магазины	не подлежит установлению	5000	50%	не подлежит установлению	3 метра
12	4.9.1.1	Заправка транспортных средств	не подлежат установлению			1 этаж	3 метра
13	6.9	Склады	не подлежат установлению		60%	не подлежит установлению	3 метра
14	6.9.1	Складские площадки	не подлежат установлению				
15	12.0	Земельные участки (территории) общего пользования	действие градостроительного регламента не распространяется				
УСЛОВНО РАЗРЕШЕННЫЕ ВИДЫ ИСПОЛЬЗОВАНИЯ ЗЕМЕЛЬНЫХ УЧАСТКОВ И ОБЪЕКТОВ КАПИТАЛЬНОГО СТРОИТЕЛЬСТВА							
16	1.7	Животноводство	не подлежат установлению				3 метра
17	6.4	Пищевая промышленность	не подлежат установлению				3 метра
18	6.8	Связь	не подлежат установлению				3 метра

Ограничения использования земельных участков и объектов капитального строительства, устанавливаемые в соответствии с законодательством Российской Федерации, определяются пунктом 22 настоящих Правил.

21.8 Зона рекреационного назначения - объектов отдыха - Р1

№ п/п	Код ВРИ	Наименование ВРИ	Предельный (минимальный и (или) максимальный) размер, в том числе площадь земельных участков, м ²		Максимальный процент застройки земельного участка	Максимальное количество надземных этажей и (или) максимальная высота объекта	Минимальные отступы от границ земельного участка
			min	max			
ОСНОВНЫЕ ВИДЫ РАЗРЕШЕННОГО ИСПОЛЬЗОВАНИЯ ЗЕМЕЛЬНЫХ УЧАСТКОВ И ОБЪЕКТОВ КАПИТАЛЬНОГО СТРОИТЕЛЬСТВА							
1	5.1.3	Площадки для занятий спортом	не подлежат установлению				

№ п/п	Код ВРИ	Наименование ВРИ	Предельный (минимальный и (или) максимальный) размер, в том числе площадь земельных участков, м ²		Максимальный процент застройки земельного участка	Максимальное количество надземных этажей и (или) максимальная высота объекта	Минимальные отступы от границ земельного участка
			min	max			
2	5.4	Причалы для маломерных судов	не подлежат установлению				
3	9.1	Охрана природных территорий	не подлежат установлению				
4	11.1	Общее пользование водными объектами	не подлежат установлению				
5	12.0.2	Благоустройство территории	действие градостроительного регламента не распространяется				
6	3.1.1	Предоставление коммунальных услуг	не подлежат установлению				
УСЛОВНО РАЗРЕШЕННЫЕ ВИДЫ ИСПОЛЬЗОВАНИЯ ЗЕМЕЛЬНЫХ УЧАСТКОВ И ОБЪЕКТОВ КАПИТАЛЬНОГО СТРОИТЕЛЬСТВА							
7	4.6	Общественное питание	200	1000	50%	не подлежит установлению	3 метра

Ограничения использования земельных участков и объектов капитального строительства, устанавливаемые в соответствии с законодательством Российской Федерации, определяются пунктом 22 настоящих Правил.

21.9 Зона ритуальных объектов - СН1

№ п/п	Код ВРИ	Наименование ВРИ	Предельный (минимальный и (или) максимальный) размер, в том числе площадь земельных участков, м ²		Максимальный процент застройки земельного участка	Максимальное количество надземных этажей и (или) максимальная высота объекта	Минимальные отступы от границ земельного участка
			min	max			
ОСНОВНЫЕ ВИДЫ РАЗРЕШЕННОГО ИСПОЛЬЗОВАНИЯ ЗЕМЕЛЬНЫХ УЧАСТКОВ И ОБЪЕКТОВ КАПИТАЛЬНОГО СТРОИТЕЛЬСТВА							
1	12.1	Ритуальная деятельность	не подлежит установлению	400000	не подлежат установлению		3 метра
2	9.3	Историко-культурная деятельность	не подлежат установлению				
3	3.1.1	Предоставление коммунальных услуг	не подлежат установлению				
УСЛОВНО РАЗРЕШЕННЫЕ ВИДЫ ИСПОЛЬЗОВАНИЯ ЗЕМЕЛЬНЫХ УЧАСТКОВ И ОБЪЕКТОВ КАПИТАЛЬНОГО СТРОИТЕЛЬСТВА							
4	Не установлены						

Ограничения использования земельных участков и объектов капитального строительства, устанавливаемые в соответствии с законодательством Российской Федерации, определяются пунктом 22 настоящих Правил.

21.10 Зона обработки, утилизации, обезвреживания, размещения твердых коммунальных отходов – СН2

№ п/п	Код ВРИ	Наименование ВРИ	Предельный (минимальный и (или) максимальный) размер, в том числе площадь земельных участков, м ²		Максимальный процент застройки земельного участка	Максимальное количество надземных этажей и (или) максимальная высота объекта	Минимальные отступы от границ земельного участка
			min	max			
ОСНОВНЫЕ ВИДЫ РАЗРЕШЕННОГО ИСПОЛЬЗОВАНИЯ ЗЕМЕЛЬНЫХ УЧАСТКОВ И ОБЪЕКТОВ КАПИТАЛЬНОГО СТРОИТЕЛЬСТВА							
1	12.2	Специальная деятельность	не подлежат установлению				
2	3.1.1	Предоставление коммунальных услуг	не подлежат установлению				
УСЛОВНО РАЗРЕШЕННЫЕ ВИДЫ ИСПОЛЬЗОВАНИЯ ЗЕМЕЛЬНЫХ УЧАСТКОВ И ОБЪЕКТОВ КАПИТАЛЬНОГО СТРОИТЕЛЬСТВА							
3	Не установлены						

Ограничения использования земельных участков и объектов капитального строительства, устанавливаемые в соответствии с законодательством Российской Федерации, определяются пунктом 22 настоящих Правил.

22. Ограничения использования земельных участков и объектов капитального строительства, устанавливаемые в соответствии с законодательством Российской Федерации

1. На территории Воробьевского сельского поселения Воробьевского муниципального района Воронежской области устанавливаются следующие зоны с особыми условиями использования территории:

- защитная зона объекта культурного наследия;

- охранная зона объектов электроэнергетики (объектов электросетевого хозяйства и объектов по производству электрической энергии);
- охранная зона трубопроводов (газопроводов, нефтепроводов и нефтепродуктопроводов, аммиакопроводов);
- охранная зона линий и сооружений связи;
- водоохранная зона;
- прибрежная защитная полоса;
- зоны санитарной охраны источников питьевого и хозяйственно-бытового водоснабжения, а также устанавливаемые в случаях, предусмотренных Водным кодексом Российской Федерации, в отношении подземных водных объектов зоны специальной охраны;
- зоны затопления и подтопления;
- санитарно-защитная зона.

2. Ограничения для зон с особыми условиями использования территории установлены в соответствии с действующими нормативами.

№ п/п	Вид зоны	Ограничения в использовании земельных участков и объектов капитального строительства	Основания установления ограничений
----------	----------	--	------------------------------------

1	Защитная зона объекта культурного наследия	Запрещается строительство объектов капитального строительства и их реконструкция, связанная с изменением их параметров (высоты, количества этажей, площади), за исключением строительства и реконструкции линейных объектов.	Федеральный закон от 25.06.2002 № 73-ФЗ «Об объектах культурного наследия (памятниках истории и культуры) народов Российской Федерации»
2	Охранная зона объектов электроэнергетики (объектов электросетевого хозяйства и объектов по производству электрической энергии)	<p>1. В охранных зонах объектов электросетевого хозяйства, размещенных на земельных участках, запрещается осуществлять любые действия, которые могут нарушить безопасную работу объектов электросетевого хозяйства, в том числе привести к их повреждению или уничтожению, и (или) повлечь причинение вреда жизни, здоровью граждан и имуществу физических или юридических лиц, а также повлечь нанесение экологического ущерба и возникновение пожаров, в том числе:</p> <ul style="list-style-type: none"> - набрасывать на провода и опоры воздушных линий электропередачи посторонние предметы, а также подниматься на опоры воздушных линий электропередачи; - размещать любые объекты и предметы (материалы) в пределах созданных в соответствии с требованиями нормативно-технических документов проходов и подъездов для доступа к объектам электросетевого хозяйства, а также проводить любые работы и возводить сооружения, которые могут препятствовать доступу к объектам электросетевого хозяйства, без создания необходимых для такого доступа проходов и подъездов; - находиться в пределах огороженной территории и помещениях распределительных устройств и подстанций, открывать двери и люки распределительных устройств и подстанций, производить переключения и подключения в электрических сетях (указанное требование не распространяется на работников, занятых выполнением разрешённых в установленном порядке работ), разводить огонь в пределах охранных зон вводных и распределительных устройств, подстанций, воздушных линий 	<p>Постановление Правительства Российской Федерации от 24.02.2009 № 160 «О порядке установления охранных зон объектов электросетевого хозяйства и особых условий использования земельных участков, расположенных в границах таких зон»</p> <p>Постановление Правительства Российской Федерации от 18.11.2013 № 1033 «О порядке установления охранных зон объектов по производству электрической энергии и особых условий использования земельных участков, расположенных в границах таких зон»</p>

		<p>электропередачи, а также в охранных зонах кабельных линий электропередачи;</p> <ul style="list-style-type: none">- размещать свалки;- производить работы ударными механизмами, сбрасывать тяжести массой свыше 5 тонн, производить сброс и слив едких и коррозионных веществ и горюче-смазочных материалов (в охранных зонах подземных кабельных линий электропередачи). <p>2. Для объектов электросетевого хозяйства напряжением свыше 1000 вольт, помимо действий, предусмотренных пунктом 1, запрещается:</p> <ul style="list-style-type: none">- складировать или размещать хранилища любых, в том числе горюче-смазочных материалов;- размещать детские и спортивные площадки, стадионы, рынки, торговые точки, полевые станы, загоны для скота, гаражи и стоянки всех видов машин и механизмов, проводить любые мероприятия, связанные с большим скоплением людей, не занятых выполнением разрешённых в установленном порядке работ (в охранных зонах воздушных линий электропередачи);- использовать (запускать) любые летательные аппараты, в том числе воздушных змеев, спортивные модели летательных аппаратов (в охранных зонах воздушных линий электропередачи);- бросать якоря с судов и осуществлять их проход с отданными якорями, цепями, лотами, волокушами и тралами (в охранных зонах подводных кабельных линий электропередачи);- осуществлять проход судов с поднятыми стрелами кранов и других механизмов (в охранных зонах воздушных линий электропередачи). <p>3. Без письменного разрешения сетевой организации запрещается:</p> <ul style="list-style-type: none">- строительство, капитальный ремонт, реконструкция или снос зданий и сооружений;	
--	--	--	--

		<ul style="list-style-type: none">- горные, взрывные, мелиоративные работы, в том числе связанные с временным затоплением земель;- посадка и вырубка деревьев и кустарников;- дноуглубительные, землечерпальные и погрузочно-разгрузочные работы, добыча рыбы, других водных животных и растений придонными орудиями лова, устройство водоемов, колка и заготовка льда (в охранных зонах подводных кабельных линий электропередачи);- проход судов, у которых расстояние по вертикали от верхнего крайнего габарита с грузом или без груза до нижней точки провеса проводов переходов воздушных линий электропередачи через водоёмы менее минимально допустимого расстояния, в том числе с учётом максимального уровня подъёма воды при паводке;- проезд машин и механизмов, имеющих общую высоту с грузом или без груза от поверхности дороги более 4,5 метра (в охранных зонах воздушных линий электропередачи);- земляные работы на глубине более 0,3 метра (на вспахиваемых землях на глубине более 0,45 метра), а также планировка грунта (в охранных зонах подземных кабельных линий электропередачи);- полив сельскохозяйственных культур в случае, если высота струи воды может составить свыше 3 метров (в охранных зонах воздушных линий электропередачи);- полевые сельскохозяйственные работы с применением сельскохозяйственных машин и оборудования высотой более 4 метров (в охранных зонах воздушных линий электропередачи) или полевые сельскохозяйственные работы, связанные с вспашкой земли (в охранных зонах кабельных линий электропередачи). <p>4. Для объектов электросетевого хозяйства напряжением до 1000 вольт, помимо действий, предусмотренных пунктом 3, без письменного решения о согласовании сетевых организаций запрещается:</p>	
--	--	--	--

		<ul style="list-style-type: none">- строительство, капитальный ремонт, реконструкция или снос зданий и сооружений;- горные, взрывные, мелиоративные работы, в том числе связанные с временным затоплением земель;- посадка и вырубка деревьев и кустарников;- дноуглубительные, землечерпальные и погрузочно-разгрузочные работы, добыча рыбы, других водных животных и растений придонными орудиями лова, устройство водопоев, колка и заготовка льда (в охранных зонах подводных кабельных линий электропередачи);- проход судов, у которых расстояние по вертикали от верхнего крайнего габарита с грузом или без груза до нижней точки провеса проводов переходов воздушных линий электропередачи через водоёмы менее минимально допустимого расстояния, в том числе с учётом максимального уровня подъёма воды при паводке;- проезд машин и механизмов, имеющих общую высоту с грузом или без груза от поверхности дороги более 4,5 метра (в охранных зонах воздушных линий электропередачи);- земляные работы на глубине более 0,3 метра (на вспахиваемых землях на глубине более 0,45 метра), а также планировка грунта (в охранных зонах подземных кабельных линий электропередачи);- полив сельскохозяйственных культур в случае, если высота струи воды может составить свыше 3 метров (в охранных зонах воздушных линий электропередачи);- полевые сельскохозяйственные работы с применением сельскохозяйственных машин и оборудования высотой более 4 метров (в охранных зонах воздушных линий электропередачи) или полевые сельскохозяйственные работы, связанные с вспашкой земли (в охранных зонах кабельных линий электропередачи);- размещать детские и спортивные площадки, стадионы, рынки, торговые точки, полевые станы, загоны для скота, гаражи и стоянки всех видов машин и механизмов, садовые, огородные земельные	
--	--	---	--

		<p>участки и иные объекты недвижимости, расположенные в границах территории ведения гражданами садоводства или огородничества для собственных нужд объекты жилищного строительства, в том числе индивидуального (в охранных зонах воздушных линий электропередачи);</p> <ul style="list-style-type: none">- складировать или размещать хранилища любых, в том числе горюче-смазочных материалов;- устраивать причалы для стоянки судов, барж и плавучих кранов, бросать якоря с судов и осуществлять их проход с отданными якорями, цепями, лотами, волокушами и тралами (в охранных зонах подводных кабельных линий электропередачи). <p>5. В охранных зонах объектов по производству электрической энергии запрещается осуществлять действия, которые могут нарушить безопасную работу объектов, в том числе привести к их повреждению или уничтожению и (или) повлечь причинение вреда жизни, здоровью граждан и имуществу физических или юридических лиц, а также нанесение вреда окружающей среде и возникновение пожаров и чрезвычайных ситуаций, а именно:</p> <ul style="list-style-type: none">- убирать, перемещать, засыпать и повреждать предупреждающие знаки;- размещать кладбища, скотомогильники, захоронения отходов производства и потребления, радиоактивных, химических, взрывчатых, токсичных, отравляющих и ядовитых веществ;- производить сброс и слив едких и коррозионных веществ, в том числе растворов кислот, щелочей и солей, а также горюче-смазочных материалов;- разводить огонь и размещать какие-либо открытые или закрытые источники огня;- проводить работы, размещать объекты и предметы, возводить сооружения, которые могут препятствовать доступу к объектам, без создания необходимых для такого доступа проходов и подъездов;	
--	--	--	--

		<p>- производить работы ударными механизмами, сбрасывать тяжести массой свыше 5 тонн;</p> <p>- складировать любые материалы, в том числе взрывоопасные, пожароопасные и горюче-смазочные.</p> <p>6. Без письменного согласования владельцев объектов запрещается:</p> <p>- размещать детские и спортивные площадки, стадионы, рынки, торговые точки, полевые станы, загоны для скота, гаражи и стоянки всех видов машин и механизмов;</p> <p>- проводить любые мероприятия, связанные с пребыванием людей, не занятых выполнением работ, разрешенных в установленном порядке;</p> <p>- осуществлять горные, взрывные, мелиоративные работы, в том числе связанные с временным затоплением земель.</p>	
3	<p>Охранная зона трубопроводов (газопроводов, нефтепроводов и нефтепродуктопроводов, аммиакопроводов)</p>	<p>1. В охранных зонах трубопроводов запрещается производить всякого рода действия, могущие нарушить нормальную эксплуатацию трубопроводов либо привести к их повреждению, в частности:</p> <p>- перемещать, засыпать и ломать опознавательные и сигнальные знаки, контрольно - измерительные пункты;</p> <p>- открывать люки, калитки и двери необслуживаемых усилительных пунктов кабельной связи, ограждений узлов линейной арматуры, станций катодной и дренажной защиты, линейных и смотровых колодцев и других линейных устройств, открывать и закрывать краны и задвижки, отключать или включать средства связи, энергоснабжения и телемеханики трубопроводов;</p> <p>- устраивать всякого рода свалки, выливать растворы кислот, солей и щелочей;</p> <p>- разрушать берегоукрепительные сооружения, водопропускные устройства, земляные и иные сооружения (устройства), предохраняющие трубопроводы от разрушения, а прилегающую территорию и окружающую местность - от аварийного разлива</p>	<p>Федеральный закон от 31.03.1999 № 69-ФЗ «О газоснабжении в Российской Федерации»</p> <p>«Правила охраны магистральных трубопроводов», утвержденные Минтопэнерго РФ 29.04.1992, Постановлением Госгортехнадзора РФ от 22.04.1992 № 9</p> <p>Постановление Госгортехнадзора Российской Федерации от 23.11.1994 № 61 «О распространении «Правил охраны магистральных трубопроводов» на магистральные аммиакопроводы»</p> <p>Постановлении Правительства Российской Федерации от 08.09.2017 № 1083 «Об утверждении Правил охраны магистральных</p>

		<p>транспортируемой продукции;</p> <ul style="list-style-type: none"> - бросать якоря, проходить с отданными якорями, цепями, лотами, волокушами и тралами, производить дноуглубительные и землечерпальные работы; - разводить огонь и размещать какие-либо открытые или закрытые источники огня. <p>2. В охранных зонах трубопроводов без письменного разрешения предприятий трубопроводного транспорта запрещается:</p> <ul style="list-style-type: none"> - возводить любые постройки и сооружения; на расстоянии ближе 1000 м от оси аммиакопровода запрещается: строить коллективные сады с жилыми домами, устраивать массовые спортивные соревнования, соревнования с участием зрителей, купания, массовый отдых людей, любительское рыболовство, расположение временных полевых жилищ и станов любого назначения, загоны для скота; - высаживать деревья и кустарники всех видов, складировать корма, удобрения, материалы, сено и солому, располагать коновязи, содержать скот, выделять рыбопромысловые участки, производить добычу рыбы, а также водных животных и растений, устраивать водопои, производить колку и заготовку льда; - сооружать проезды и переезды через трассы трубопроводов, устраивать стоянки автомобильного транспорта, тракторов и механизмов, размещать сады и огороды; - производить мелиоративные земляные работы, сооружать оросительные и осушительные системы; - производить всякого рода открытые и подземные, горные, строительные, монтажные и взрывные работы, планировку грунта. <p>3. В охранных зонах магистральных газопроводов запрещается:</p> <ul style="list-style-type: none"> - перемещать, засыпать, повреждать и разрушать контрольно-измерительные и контрольно-диагностические пункты, предупредительные надписи, опознавательные и сигнальные знаки 	<p>газопроводов и о внесении изменений в Положение о представлении в федеральный орган исполнительной власти (его территориальные органы), уполномоченный Правительством Российской Федерации на осуществление государственного кадастрового учета, государственной регистрации прав, ведение Единого государственного реестра недвижимости и предоставление сведений, содержащихся в Едином государственном реестре недвижимости, федеральными органами исполнительной власти, органами государственной власти субъектов Российской Федерации и органами местного самоуправления дополнительных сведений, воспроизводимых на публичных кадастровых картах»</p> <p>Постановлении Правительства Российской Федерации от 20.11.2000 № 878 «Об утверждении Правил охраны газораспределительных сетей»</p>
--	--	---	--

		<p>местонахождения магистральных газопроводов;</p> <ul style="list-style-type: none"> - открывать двери и люки необслуживаемых усилительных пунктов на кабельных линиях связи, калитки ограждений узлов линейной арматуры, двери установок электрохимической защиты, люки линейных и смотровых колодцев, открывать и закрывать краны, задвижки, отключать и включать средства связи, энергоснабжения, устройства телемеханики магистральных газопроводов; - устраивать свалки, осуществлять сброс и слив едких и коррозионно-агрессивных веществ и горюче-смазочных материалов; - складировать любые материалы, в том числе горюче-смазочные, или размещать хранилища любых материалов; - повреждать берегозащитные, водовыпускные сооружения, земляные и иные сооружения (устройства), предохраняющие магистральный газопровод от разрушения; - осуществлять постановку судов и плавучих объектов на якорь, добычу морских млекопитающих, рыболовство придонными орудиями добычи (вылова) водных биологических ресурсов, плавание с вытравленной якорь-цепью; - проводить дноуглубительные и другие работы, связанные с изменением дна и берегов водных объектов, за исключением работ, необходимых для технического обслуживания объекта магистрального газопровода; - проводить работы с использованием ударно-импульсных устройств и вспомогательных механизмов, сбрасывать грузы; - осуществлять рекреационную деятельность (кроме деятельности по размещению туристских стоянок), разводить костры и размещать источники огня; - огораживать и перегораживать охранные зоны; - размещать какие-либо здания, строения, сооружения, не относящиеся к объектам, указанным в пункте 2 Правил, за исключением объектов, указанных в подпунктах «д» – «к» и «м» пункта 6 Правил, утвержденных Постановлением Правительства РФ от 08.09.2017 № 1083; - осуществлять несанкционированное подключение (присоединение) к магистральному газопроводу. 	
--	--	---	--

		<p>4. В охранных зонах магистральных газопроводов без письменного разрешения собственника магистрального газопровода или организации, эксплуатирующей магистральный газопровод не допускается:</p> <ul style="list-style-type: none">- проведение горных, взрывных, строительных, монтажных, мелиоративных работ, в том числе работ, связанных с затоплением земель;- осуществление посадки и вырубки деревьев и кустарников;- проведение погрузочно-разгрузочных работ, устройство водопоев скота, колка и заготовка льда;- проведение земляных работ на глубине более чем 0,3 метра, планировка грунта;- сооружение запруд на реках и ручьях;- складирование кормов, удобрений, сена, соломы, размещение полевых станков и загонов для скота;- размещение туристских стоянок;- размещение гаражей, стоянок и парковок транспортных средств;- сооружение переездов через магистральные газопроводы;- прокладка инженерных коммуникаций;- проведение инженерных изысканий, связанных с бурением скважин и устройством шурфов;- устройство причалов для судов и пляжей;- проведение работ на объектах транспортной инфраструктуры, находящихся на территории охранной зоны;- проведение работ, связанных с временным затоплением земель, не относящихся к землям сельскохозяйственного назначения. <p>5. В границах охранной зоны газораспределительных сетей запрещается:</p> <ul style="list-style-type: none">- строить объекты жилищно-гражданского и производственного назначения;- сносить и реконструировать мосты, коллекторы, автомобильные и железные дороги с расположенными на них газораспределительными сетями без предварительного выноса этих	
--	--	--	--

		<p>газопроводов по согласованию с эксплуатационными организациями;</p> <ul style="list-style-type: none"> - разрушать берегоукрепительные сооружения, водопропускные устройства, земляные и иные сооружения, предохраняющие газораспределительные сети от разрушений; - перемещать, повреждать, засыпать и уничтожать опознавательные знаки, контрольно-измерительные пункты и другие устройства газораспределительных сетей; - устраивать свалки и склады, разливать растворы кислот, солей, щелочей и других химически активных веществ; - огораживать и перегораживать охранные зоны, препятствовать доступу персонала эксплуатационных организаций к газораспределительным сетям, проведению обслуживания и устранению повреждений газораспределительных сетей; - разводить огонь и размещать источники огня; - рыть погребов, копать и обрабатывать почву сельскохозяйственными и мелиоративными орудиями и механизмами на глубину более 0,3 метра; - открывать калитки и двери газорегуляторных пунктов, станций катодной и дренажной защиты, люки подземных колодцев, включать или отключать электроснабжение средств связи, освещения и систем телемеханики; - набрасывать, приставлять и привязывать к опорам и надземным газопроводам, ограждениям и зданиям газораспределительных сетей посторонние предметы, лестницы, влезать на них; - самовольно подключаться к газораспределительным сетям. 	
4	Охранная зона линий и сооружений связи	<p>В пределах охранной зоны подземной кабельной линии связи или линии радиофикации запрещается:</p> <ul style="list-style-type: none"> - раскопка грунта при помощи ударных инструментов (ломов, кирк, клиньев и пневматических инструментов); - разработка мерзлого грунта с применением ударных механизмов. <p>Без письменного согласия и присутствия представителей предприятий, эксплуатирующих линии связи и линии</p>	<p>Постановление Правительства Российской Федерации от 09.06.1995 № 578 «Об утверждении Правил охраны линий и сооружений связи Российской Федерации»</p>

		<p>радиофикации, запрещается:</p> <ul style="list-style-type: none">- осуществлять всякого рода строительные, монтажные и взрывные работы, планировку грунта землеройными механизмами (за исключением зон песчаных барханов) и земляные работы (за исключением вспашки на глубину не более 0,3 метра);- производить геолого-съёмочные, поисковые, геодезические и другие изыскательские работы, которые связаны с бурением скважин, шурфованием, взятием проб грунта, осуществлением взрывных работ;- производить посадку деревьев, располагать полевые станы, содержать скот, складировать материалы, корма и удобрения, жечь костры, устраивать стрельбища;- устраивать проезды и стоянки автотранспорта, тракторов и механизмов, провозить негабаритные грузы под проводами воздушных линий связи и линий радиофикации, строить каналы (арьки), устраивать ограждения и другие препятствия;- устраивать причалы для стоянки судов, барж и плавучих кранов, производить погрузочно-разгрузочные, подводно-технические, дноуглубительные и землечерпательные работы, выделять рыбопромысловые участки, производить добычу рыбы, других водных животных, а также водных растений придонными орудиями лова, устраивать водопой, производить колку и заготовку льда. Судам и другим плавучим средствам запрещается бросать якоря, проходить с отданными якорями, цепями, лотами, волокушами и тралами;- производить строительство и реконструкцию линий электропередач, радиостанций и других объектов, излучающих электромагнитную энергию и оказывающих опасное воздействие на линии связи и линии радиофикации;- производить защиту подземных коммуникаций от коррозии без учета проходящих подземных кабельных линий связи.	
--	--	---	--

		<p>Запрещается производить всякого рода действия, которые могут нарушить нормальную работу линий связи и линий радиофикации, в частности:</p> <ul style="list-style-type: none">- производить снос и реконструкцию зданий и мостов, осуществлять переустройство коллекторов, туннелей метрополитена и железных дорог, где проложены кабели связи, установлены столбы воздушных линий связи и линий радиофикации, размещены технические сооружения радиорелейных станций, кабельные ящики и распределительные коробки, без предварительного выноса заказчиками (застройщиками) линий и сооружений связи, линий и сооружений радиофикации по согласованию с предприятиями, в ведении которых находятся эти линии и сооружения;- производить засыпку трасс подземных кабельных линий связи, устраивать на этих трассах временные склады, стоки химически активных веществ и свалки промышленных, бытовых и прочих отходов, ломать замерные, сигнальные, предупредительные знаки и телефонные колодцы;- открывать двери и люки необслуживаемых усилительных и регенерационных пунктов (наземных и подземных) и радиорелейных станций, кабельных колодцев телефонной канализации, распределительных шкафов и кабельных ящиков, а также подключаться к линиям связи (за исключением лиц, обслуживающих эти линии);- огораживать трассы линий связи, препятствуя свободному доступу к ним технического персонала;- самовольно подключаться к абонентской телефонной линии и линии радиофикации в целях пользования услугами связи;- совершать иные действия, которые могут причинить повреждения сооружениям связи и радиофикации (повреждать опоры и арматуру воздушных линий связи, обрывать провода, набрасывать на них посторонние предметы и другое).	
--	--	--	--

5	Водоохранная зона	<p>В границах водоохраной зоны запрещается:</p> <ul style="list-style-type: none"> - использование сточных вод в целях регулирования плодородия почв; - размещение кладбищ, скотомогильников, объектов размещения отходов производства и потребления, химических, взрывчатых, токсичных, отравляющих и ядовитых веществ, пунктов захоронения радиоактивных отходов; - осуществление авиационных мер по борьбе с вредными организмами; - движение и стоянка транспортных средств (кроме специальных транспортных средств), за исключением их движения по дорогам и стоянки на дорогах и в специально оборудованных местах, имеющих твердое покрытие; - размещение автозаправочных станций, складов горюче-смазочных материалов (за исключением случаев, если автозаправочные станции, склады горюче-смазочных материалов размещены на территориях портов, судостроительных и судоремонтных организаций, инфраструктуры внутренних водных путей при условии соблюдения требований законодательства в области охраны окружающей среды и Водного кодекса РФ), станций технического обслуживания, используемых для технического осмотра и ремонта транспортных средств, осуществление мойки транспортных средств; - размещение специализированных хранилищ пестицидов и агрохимикатов, применение пестицидов и агрохимикатов; - сброс сточных, в том числе дренажных, вод; - разведка и добыча общераспространенных полезных ископаемых (за исключением случаев, если разведка и добыча общераспространенных полезных ископаемых осуществляются пользователями недр, осуществляющими разведку и добычу иных видов полезных ископаемых, в границах предоставленных им в соответствии с законодательством Российской Федерации о недрах горных отводов и (или) геологических отводов на основании 	Водный кодекс Российской Федерации
---	-------------------	--	------------------------------------

		утвержденного технического проекта в соответствии со ст. 19.1 Закона Российской Федерации от 21 февраля 1992 года № 2395-1 «О недрах»).	
6	Прибрежная защитная полоса	<p>В границах прибрежных защитных полос запрещается:</p> <ul style="list-style-type: none"> - использование сточных вод в целях регулирования плодородия почв; - размещение кладбищ, скотомогильников, объектов размещения отходов производства и потребления, химических, взрывчатых, токсичных, отравляющих и ядовитых веществ, пунктов захоронения радиоактивных отходов; - осуществление авиационных мер по борьбе с вредными организмами; - движение и стоянка транспортных средств (кроме специальных транспортных средств), за исключением их движения по дорогам и стоянки на дорогах и в специально оборудованных местах, имеющих твердое покрытие; - размещение автозаправочных станций, складов горюче-смазочных материалов (за исключением случаев, если автозаправочные станции, склады горюче-смазочных материалов размещены на территориях портов, судостроительных и судоремонтных организаций, инфраструктуры внутренних водных путей при условии соблюдения требований законодательства в области охраны окружающей среды и Водного Кодекса РФ), станций технического обслуживания, используемых для технического осмотра и ремонта транспортных средств, осуществление мойки транспортных средств; - размещение специализированных хранилищ пестицидов и агрохимикатов, применение пестицидов и агрохимикатов; - сброс сточных, в том числе дренажных, вод; - разведка и добыча общераспространенных полезных ископаемых (за исключением случаев, если разведка и добыча общераспространенных полезных ископаемых осуществляются 	Водный кодекс Российской Федерации

		<p>пользователями недр, осуществляющими разведку и добычу иных видов полезных ископаемых, в границах предоставленных им в соответствии с законодательством Российской Федерации о недрах горных отводов и (или) геологических отводов на основании утвержденного технического проекта в соответствии со ст. 19.1 Закона Российской Федерации от 21 февраля 1992 года № 2395-1 «О недрах»);</p> <ul style="list-style-type: none"> - распашка земель; - размещение отвалов размываемых грунтов; - выпас сельскохозяйственных животных и организация для них летних лагерей, ванн. 	
7	<p>Зоны санитарной охраны источников питьевого и хозяйственно-бытового водоснабжения, а также устанавливаемые в случаях, предусмотренных Водным кодексом Российской Федерации, в отношении подземных водных объектов зоны специальной охраны</p>	<p>В зоне санитарной охраны источников питьевого и хозяйственно-бытового водоснабжения запрещается сброс сточных, в том числе дренажных, вод.</p> <p>На территории зоны санитарной охраны подземных источников водоснабжения:</p> <p>1. В первом поясе не допускается:</p> <ul style="list-style-type: none"> - посадка высокоствольных деревьев; - все виды строительства, не имеющие непосредственного отношения к эксплуатации, реконструкции и расширению водопроводных сооружений, в том числе прокладка трубопроводов различного назначения; - размещение жилых и хозяйственно-бытовых зданий; - проживание людей; - применение ядохимикатов и удобрений. <p>2. Во втором поясе запрещено:</p> <ul style="list-style-type: none"> - закачка отработанных вод в подземные горизонты, подземное складирование твёрдых отходов и разработка недр земли; - размещение кладбищ, скотомогильников, полей ассенизации, полей фильтрации, навозохранилищ, силосных траншей, животноводческих и птицеводческих предприятий и других объектов, обуславливающих опасность микробного загрязнения подземных вод; 	<p>Водный кодекс Российской Федерации</p> <p>СанПиН 2.1.4.1110-02 «Зоны санитарной охраны источников водоснабжения и водопроводов питьевого назначения»</p>

		<p>- применение удобрений и ядохимикатов; - рубка леса главного пользования и реконструкции; - размещение складов горюче-смазочных материалов, ядохимикатов и минеральных удобрений, накопителей промстоков, шламохранилищ и других объектов, обуславливающих опасность химического загрязнения подземных вод.</p> <p>Бурение новых скважин и новое строительство, связанное с нарушением почвенного покрова, производится при обязательном согласовании с центром государственного санитарно-эпидемиологического надзора.</p> <p>3. В третьем поясе запрещено:</p> <p>- закачка отработанных вод в подземные горизонты, подземное складирование твёрдых отходов и разработка недр земли; - размещение складов горюче-смазочных материалов, ядохимикатов и минеральных удобрений, накопителей промстоков, шламохранилищ и других объектов, обуславливающих опасность химического загрязнения подземных вод. Размещение таких объектов допускается в пределах третьего пояса зоны санитарной охраны только при использовании защищённых подземных вод, при условии выполнения специальных мероприятий по защите водоносного горизонта от загрязнения при наличии санитарно-эпидемиологического заключения центра государственного санитарно-эпидемиологического надзора, выданного с учётом заключения органов геологического контроля.</p> <p>Бурение новых скважин и новое строительство, связанное с нарушением почвенного покрова, производится при обязательном согласовании с центром государственного санитарно-эпидемиологического надзора.</p> <p>На территории зоны санитарной охраны поверхностных источников водоснабжения:</p> <p>1. В первом поясе не допускается:</p> <p>- посадка высокоствольных деревьев; - все виды строительства, не имеющие непосредственного отношения к эксплуатации, реконструкции и расширению</p>	
--	--	--	--

		<p>водопроводных сооружений, в том числе прокладка трубопроводов различного назначения;</p> <ul style="list-style-type: none"> - размещение жилых и хозяйственно-бытовых зданий; - проживание людей; - применение ядохимикатов и удобрений; - спуск любых сточных вод, в том числе сточных вод водного транспорта; - купание, стирка белья, водопой скота и другие виды водопользования, оказывающие влияние на качество воды. <p>2. Во втором поясе не допускается:</p> <ul style="list-style-type: none"> - рубка леса главного пользования и реконструкции, а также закрепление за лесозаготовительными предприятиями древесины на корню и лесосечного фонда долгосрочного пользования (допускается только рубки ухода и санитарные рубки леса); - расположение стойбищ и выпас скота, а также всякое другое использование водоема и земельных участков, лесных угодий в пределах прибрежной полосы шириной не менее 500 м, которое может привести к ухудшению качества или уменьшению количества воды источника водоснабжения; - отведение сточных вод в зоне водосбора источника водоснабжения, включая его притоки, не отвечающих гигиеническим требованиям к охране поверхностных вод; - размещение кладбищ, скотомогильников, полей ассенизации, полей фильтрации, навозохранилищ, силосных траншей, животноводческих и птицеводческих предприятий и других объектов, обуславливающих опасность микробного загрязнения подземных вод; - применение удобрений и ядохимикатов; - рубка леса главного пользования и реконструкции; - сброс промышленных, сельскохозяйственных, городских и ливневых сточных вод, содержание в которых химических веществ и микроорганизмов превышает установленные санитарными правилами гигиенические нормативы качества воды (с учетом Определения Верховного Суда РФ от 25.09.2014 № АПЛ14-393); - размещение складов горюче-смазочных материалов, ядохимикатов 	
--	--	--	--

		<p>и минеральных удобрений, накопителей промстоков, шламохранилищ и других объектов, обуславливающих опасность химического загрязнения подземных вод.</p> <p>Регулирование отведения территории для нового строительства жилых, промышленных и сельскохозяйственных объектов, а также согласование изменений технологий действующих предприятий, связанных с повышением степени опасности загрязнения сточными водами источника водоснабжения производится при согласовании с центром государственного санитарно-эпидемиологического надзора.</p> <p>Все работы, в том числе добыча песка, гравия, донноуглубительные, в пределах акватории зоны санитарной охраны допускаются по согласованию с центром государственного санитарно - эпидемиологического надзора лишь при обосновании гидрологическими расчетами отсутствия ухудшения качества воды в створе водозабора.</p> <p>Использование химических методов борьбы с эвтрофикацией водоемов допускается при условии применения препаратов, имеющих положительное санитарно - эпидемиологическое заключение государственной санитарно - эпидемиологической службы Российской Федерации.</p> <p>Использование источников водоснабжения в пределах второго пояса зоны санитарной охраны для купания, туризма, водного спорта и рыбной ловли допускается в установленных местах при условии соблюдения гигиенических требований к охране поверхностных вод, а также гигиенических требований к зонам рекреации водных объектов.</p> <p>3. В третьем поясе не допускается отведение сточных вод в зоне водосбора источника водоснабжения, включая его притоки, не отвечающих гигиеническим требованиям к охране поверхностных вод.</p> <p>Регулирование отведения территории для нового строительства</p>	
--	--	--	--

		<p>жилых, промышленных и сельскохозяйственных объектов, а также согласование изменений технологий действующих предприятий, связанных с повышением степени опасности загрязнения сточными водами источника водоснабжения производится при согласовании с центром государственного санитарно-эпидемиологического надзора.</p> <p>Все работы, в том числе добыча песка, гравия, донноуглубительные, в пределах акватории зоны санитарной охраны допускаются по согласованию с центром государственного санитарно - эпидемиологического надзора лишь при обосновании гидрологическими расчетами отсутствия ухудшения качества воды в створе водозабора.</p> <p>Использование химических методов борьбы с эвтрофикацией водоемов допускается при условии применения препаратов, имеющих положительное санитарно - эпидемиологическое заключение государственной санитарно - эпидемиологической службы Российской Федерации.</p>	
8	Зоны затопления и подтопления	<p>В зонах затопления и подтопления запрещается:</p> <ul style="list-style-type: none"> - размещение новых населенных пунктов и строительство объектов капитального строительства без обеспечения инженерной защиты таких населенных пунктов и объектов от затопления, подтопления; - использование сточных вод в целях регулирования плодородия почв; - размещение кладбищ, скотомогильников, объектов размещения отходов производства и потребления, химических, взрывчатых, токсичных, отравляющих и ядовитых веществ, пунктов хранения и захоронения радиоактивных отходов; - осуществление авиационных мер по борьбе с вредными организмами. 	Водный кодекс Российской Федерации
9	Санитарно-защитная зона	<p>В границах санитарно-защитной зоны не допускается использования земельных участков в целях:</p> <ul style="list-style-type: none"> - размещения жилой застройки, объектов образовательного и 	Постановление Правительства Российской Федерации от 03.03.2018 № 222 «Об утверждении Правил установления санитарно-

		<p>медицинского назначения, спортивных сооружений открытого типа, организаций отдыха детей и их оздоровления, зон рекреационного назначения и для ведения садоводства;</p> <p>- размещения объектов для производства и хранения лекарственных средств, объекты пищевых отраслей промышленности, оптовых складов продовольственного сырья и пищевой продукции, комплексов водопроводных сооружений для подготовки и хранения питьевой воды, использования земельных участков в целях производства, хранения и переработки сельскохозяйственной продукции, предназначенной для дальнейшего использования в качестве пищевой продукции, если химическое, физическое и (или) биологическое воздействие объекта, в отношении которого установлена санаторно-защитная зона, приведет к нарушению качества и безопасности таких средств, сырья, воды и продукции в соответствии с установленными требованиями.</p>	<p>защитных зон и использования земельных участков, расположенных в границах санитарно-защитных зон»</p>
--	--	---	--

Приложение
к правилам землепользования и застройки
Воробьёвского сельского поселения
Воробьёвского муниципального района
Воронежской области

СВЕДЕНИЯ О ГРАНИЦАХ ТЕРРИТОРИАЛЬНЫХ ЗОН
ГРАФИЧЕСКОЕ ОПИСАНИЕ МЕСТОПОЛОЖЕНИЯ ГРАНИЦ
ТЕРРИТОРИАЛЬНЫХ ЗОН, ПЕРЕЧЕНЬ КООРДИНАТ ХАРАКТЕРНЫХ
ТОЧЕК ГРАНИЦ ТЕРРИТОРИАЛЬНЫХ ЗОН СЕЛА ВОРОБЬЁВКА

ОПИСАНИЕ МЕСТОПОЛОЖЕНИЯ ГРАНИЦ

Зона застройки индивидуальными жилыми домами – Ж1

(наименование объекта, местоположение границ которого описано
(далее - объект)

Раздел 1

Сведения об объекте		
№ п/п	Характеристики объекта	Описание характеристик
1	2	3
1	Местоположение объекта	Воронежская область, Воробьёвский муниципальный район, Воробьёвское сельское поселение, село Воробьёвка
2	Площадь объекта ± величина погрешности определения площади ($P \pm \Delta P$)	6754591+/-45482 м ²
3	Иные характеристики объекта	-

Раздел 2

Сведения о местоположении границ объекта					
1. Система координат: МСК - 36, зона 2					
2. Сведения о характерных точках границ объекта					
Обозначение характерных точек границ	Координаты, м		Метод определения координат характерной точки	Средняя квадратическая погрешность положения характерной точки (Mt), м	Описание обозначения точки на местности (при наличии)
	X	Y			
1	2	3	4	5	6
1	401181.68	2207974.41	Картометрический	5.00	-
2	401149.91	2208015.18	Картометрический	5.00	-
3	401125.78	2208028.45	Картометрический	5.00	-
4	400993.27	2208040.48	Картометрический	5.00	-
5	400872.12	2208050.88	Картометрический	5.00	-
6	400733.32	2208174.58	Картометрический	5.00	-
7	400548.20	2208117.86	Картометрический	5.00	-
8	400409.11	2208073.46	Картометрический	5.00	-
9	400489.58	2207672.31	Картометрический	1.00	-
1	401181.68	2207974.41	Картометрический	5.00	-
10	400217.03	2209458.78	Картометрический	1.00	-
11	400263.21	2209627.29	Картометрический	1.00	-
12	400197.69	2209636.81	Картометрический	1.00	-
13	400201.20	2209706.49	Картометрический	1.00	-
14	400157.09	2209708.20	Картометрический	1.00	-
15	400166.34	2209837.11	Картометрический	1.00	-
16	400167.99	2209836.94	Картометрический	1.00	-
17	400175.79	2209922.31	Картометрический	1.00	-
18	400228.93	2209921.05	Картометрический	1.00	-
19	400224.52	2209864.43	Картометрический	1.00	-
20	400221.32	2209838.31	Картометрический	1.00	-
21	400234.27	2209836.77	Картометрический	1.00	-
22	400240.72	2209835.89	Картометрический	1.00	-
23	400249.97	2209834.90	Картометрический	1.00	-
24	400249.81	2209833.47	Картометрический	1.00	-
25	400265.54	2209830.56	Картометрический	1.00	-
26	400264.85	2209816.24	Картометрический	1.00	-
27	400302.09	2209813.93	Картометрический	1.00	-
28	400302.10	2209866.54	Картометрический	1.00	-
29	400297.91	2209922.64	Картометрический	1.00	-
30	400287.74	2209987.88	Картометрический	1.00	-
31	400274.62	2210032.09	Картометрический	1.00	-

1	2	3	4	5	6
32	400256.04	2210073.16	Картометрический	1.00	-
33	400235.01	2210116.73	Картометрический	1.00	-
34	400197.15	2210212.74	Картометрический	1.00	-
35	400160.28	2210320.70	Картометрический	1.00	-
36	400137.13	2210385.04	Картометрический	1.00	-
37	400108.55	2210457.67	Картометрический	1.00	-
38	400089.95	2210450.50	Картометрический	1.00	-
39	400088.31	2210449.95	Картометрический	1.00	-
40	400087.83	2210450.83	Картометрический	1.00	-
41	400087.57	2210451.30	Картометрический	1.00	-
42	400077.10	2210447.98	Картометрический	1.00	-
43	400072.46	2210462.85	Картометрический	1.00	-
44	400056.30	2210459.03	Картометрический	1.00	-
45	400050.24	2210468.43	Картометрический	1.00	-
46	400031.96	2210505.36	Картометрический	1.00	-
47	400030.56	2210509.11	Картометрический	1.00	-
48	400023.73	2210506.79	Картометрический	1.00	-
49	400005.22	2210558.85	Картометрический	1.00	-
50	399993.79	2210555.26	Картометрический	1.00	-
51	399956.69	2210626.24	Картометрический	1.00	-
52	399965.48	2210633.85	Картометрический	1.00	-
53	399975.69	2210637.34	Картометрический	1.00	-
54	399984.00	2210644.53	Картометрический	1.00	-
55	399992.06	2210650.97	Картометрический	1.00	-
56	399991.52	2210662.42	Картометрический	1.00	-
57	399994.84	2210677.27	Картометрический	1.00	-
58	399994.71	2210679.09	Картометрический	1.00	-
59	399990.78	2210677.87	Картометрический	1.00	-
60	399988.25	2210677.09	Картометрический	1.00	-
61	399982.34	2210686.88	Картометрический	1.00	-
62	399981.62	2210686.72	Картометрический	1.00	-
63	399981.19	2210687.44	Картометрический	1.00	-
64	399978.49	2210689.28	Картометрический	1.00	-
65	399977.16	2210689.91	Картометрический	1.00	-
66	399976.01	2210692.03	Картометрический	1.00	-
67	399974.24	2210701.09	Картометрический	1.00	-
68	399973.27	2210710.44	Картометрический	1.00	-
69	399972.36	2210719.18	Картометрический	1.00	-
70	399971.51	2210726.50	Картометрический	1.00	-
71	399954.70	2210722.04	Картометрический	1.00	-
72	399915.57	2210712.08	Картометрический	1.00	-
73	399912.25	2210711.21	Картометрический	1.00	-
74	399914.29	2210705.71	Картометрический	1.00	-
75	399917.60	2210698.34	Картометрический	1.00	-
76	399920.72	2210690.51	Картометрический	1.00	-
77	399930.90	2210665.16	Картометрический	1.00	-
78	399909.60	2210655.13	Картометрический	1.00	-
79	399896.80	2210671.31	Картометрический	1.00	-

1	2	3	4	5	6
80	399891.28	2210676.68	Картометрический	1.00	-
81	399886.54	2210705.58	Картометрический	1.00	-
82	399870.44	2210702.93	Картометрический	1.00	-
83	399859.50	2210700.94	Картометрический	1.00	-
84	399852.27	2210699.88	Картометрический	1.00	-
85	399852.33	2210697.20	Картометрический	1.00	-
86	399851.51	2210677.22	Картометрический	1.00	-
87	399832.23	2210635.81	Картометрический	1.00	-
88	399828.54	2210633.83	Картометрический	1.00	-
89	399820.67	2210638.68	Картометрический	1.00	-
90	399815.62	2210641.90	Картометрический	1.00	-
91	399833.99	2210696.15	Картометрический	1.00	-
92	399835.91	2210698.78	Картометрический	1.00	-
93	399825.94	2210698.34	Картометрический	1.00	-
94	399802.02	2210696.17	Картометрический	1.00	-
95	399796.31	2210695.75	Картометрический	1.00	-
96	399758.22	2210692.11	Картометрический	1.00	-
97	399746.80	2210691.47	Картометрический	1.00	-
98	399709.14	2210687.18	Картометрический	1.00	-
99	399664.71	2210683.46	Картометрический	1.00	-
100	399581.01	2210674.15	Картометрический	1.00	-
101	399569.88	2210673.41	Картометрический	1.00	-
102	399555.18	2210672.03	Картометрический	1.00	-
103	399520.15	2210668.26	Картометрический	1.00	-
104	399475.45	2210663.05	Картометрический	1.00	-
105	399438.43	2210656.19	Картометрический	1.00	-
106	399371.17	2210642.63	Картометрический	1.00	-
107	399360.96	2210640.81	Картометрический	1.00	-
108	399296.38	2210627.41	Картометрический	1.00	-
109	399261.49	2210621.08	Картометрический	1.00	-
110	399248.31	2210618.89	Картометрический	1.00	-
111	399171.23	2210606.39	Картометрический	1.00	-
112	399095.07	2210596.02	Картометрический	1.00	-
113	399066.30	2210593.97	Картометрический	1.00	-
114	399032.13	2210592.54	Картометрический	1.00	-
115	399012.74	2210592.77	Картометрический	1.00	-
116	398945.39	2210598.41	Картометрический	1.00	-
117	398910.71	2210603.87	Картометрический	1.00	-
118	398818.64	2210621.62	Картометрический	1.00	-
119	398775.00	2210629.98	Картометрический	1.00	-
120	398749.06	2210633.26	Картометрический	1.00	-
121	398733.13	2210634.48	Картометрический	1.00	-
122	398697.46	2210633.80	Картометрический	1.00	-
123	398693.37	2210633.40	Картометрический	1.00	-
124	398683.67	2210632.08	Картометрический	1.00	-
125	398629.05	2210619.13	Картометрический	1.00	-
126	398615.40	2210615.90	Картометрический	1.00	-
127	398601.74	2210612.66	Картометрический	1.00	-

1	2	3	4	5	6
128	398574.43	2210606.19	Картометрический	1.00	-
129	398534.76	2210593.58	Картометрический	1.00	-
130	398439.62	2210551.06	Картометрический	1.00	-
131	398399.43	2210529.68	Картометрический	1.00	-
132	398345.27	2210503.29	Картометрический	1.00	-
133	398271.32	2210467.89	Картометрический	1.00	-
134	398228.43	2210452.28	Картометрический	1.00	-
135	398149.77	2210423.57	Картометрический	1.00	-
136	398061.34	2210389.79	Картометрический	1.00	-
137	398006.49	2210369.94	Картометрический	1.00	-
138	397956.84	2210357.56	Картометрический	1.00	-
139	397937.67	2210354.31	Картометрический	1.00	-
140	397902.90	2210351.41	Картометрический	1.00	-
141	397907.39	2210327.72	Картометрический	1.00	-
142	397933.81	2210289.76	Картометрический	1.00	-
143	397979.03	2210284.00	Картометрический	1.00	-
144	398030.35	2210283.66	Картометрический	1.00	-
145	398119.51	2210296.49	Картометрический	1.00	-
146	398179.91	2210309.75	Картометрический	1.00	-
147	398243.58	2210306.19	Картометрический	1.00	-
148	398261.75	2210303.90	Картометрический	1.00	-
149	398347.83	2210277.76	Картометрический	1.00	-
150	398421.64	2210235.14	Картометрический	1.00	-
151	398428.99	2210230.94	Картометрический	1.00	-
152	398441.11	2210223.94	Картометрический	1.00	-
153	398474.76	2210210.37	Картометрический	1.00	-
154	398518.73	2210198.04	Картометрический	1.00	-
155	398518.78	2210119.55	Картометрический	1.00	-
156	398539.33	2210110.70	Картометрический	1.00	-
157	398581.56	2210095.02	Картометрический	1.00	-
158	398590.27	2210107.68	Картометрический	1.00	-
159	398602.55	2210144.01	Картометрический	1.00	-
160	398609.01	2210178.38	Картометрический	1.00	-
161	398613.74	2210215.35	Картометрический	1.00	-
162	398612.81	2210237.92	Картометрический	1.00	-
163	398623.68	2210234.41	Картометрический	1.00	-
164	398626.41	2210237.73	Картометрический	1.00	-
165	398913.96	2210199.95	Картометрический	1.00	-
166	399203.40	2210196.83	Картометрический	1.00	-
167	399196.63	2210083.34	Картометрический	1.00	-
168	399074.62	2209930.09	Картометрический	1.00	-
169	399056.17	2209648.91	Картометрический	1.00	-
170	399135.59	2209635.65	Картометрический	1.00	-
171	399150.93	2209933.53	Картометрический	1.00	-
172	399312.78	2209813.93	Картометрический	1.00	-
173	399321.57	2209807.43	Картометрический	1.00	-
174	399549.31	2209886.13	Картометрический	1.00	-
175	399587.92	2209893.23	Картометрический	1.00	-

1	2	3	4	5	6
176	399680.31	2209912.59	Картометрический	1.00	-
177	399694.41	2209871.69	Картометрический	1.00	-
178	399845.14	2209897.60	Картометрический	1.00	-
179	399865.61	2209722.20	Картометрический	1.00	-
180	399894.71	2209726.02	Картометрический	1.00	-
181	399895.67	2209708.46	Картометрический	1.00	-
182	399924.52	2209702.26	Картометрический	1.00	-
183	399936.77	2209697.36	Картометрический	1.00	-
184	399949.16	2209692.12	Картометрический	1.00	-
185	399954.33	2209688.87	Картометрический	1.00	-
186	399956.98	2209682.15	Картометрический	1.00	-
187	399963.89	2209633.41	Картометрический	1.00	-
188	399963.57	2209600.53	Картометрический	1.00	-
189	399968.93	2209572.35	Картометрический	1.00	-
190	399981.55	2209542.92	Картометрический	1.00	-
191	399948.36	2209533.62	Картометрический	1.00	-
192	399971.13	2209435.25	Картометрический	1.00	-
193	399999.50	2209433.32	Картометрический	1.00	-
194	400001.77	2209425.86	Картометрический	1.00	-
195	400053.33	2209430.39	Картометрический	1.00	-
196	400077.98	2209427.46	Картометрический	1.00	-
197	400079.53	2209417.04	Картометрический	1.00	-
198	400080.50	2209410.42	Картометрический	1.00	-
199	400144.22	2209415.72	Картометрический	1.00	-
200	400143.42	2209418.71	Картометрический	1.00	-
201	400142.55	2209421.81	Картометрический	1.00	-
202	400149.04	2209423.58	Картометрический	1.00	-
203	400205.48	2209436.38	Картометрический	1.00	-
204	400202.33	2209455.55	Картометрический	1.00	-
10	400217.03	2209458.78	Картометрический	1.00	-
205	399918.68	2210354.97	Картометрический	1.00	-
206	399916.72	2210363.54	Картометрический	1.00	-
207	399914.05	2210403.21	Картометрический	1.00	-
208	399904.27	2210402.01	Картометрический	1.00	-
209	399894.02	2210401.74	Картометрический	1.00	-
210	399893.84	2210408.81	Картометрический	1.00	-
211	399886.06	2210408.28	Картометрический	1.00	-
212	399863.92	2210406.27	Картометрический	1.00	-
213	399862.71	2210416.40	Картометрический	1.00	-
214	399862.38	2210419.09	Картометрический	1.00	-
215	399861.35	2210418.96	Картометрический	1.00	-
216	399854.50	2210418.08	Картометрический	1.00	-
217	399854.57	2210417.20	Картометрический	1.00	-
218	399850.11	2210416.50	Картометрический	1.00	-
219	399850.46	2210412.59	Картометрический	1.00	-
220	399845.57	2210412.15	Картометрический	1.00	-
221	399843.84	2210426.30	Картометрический	1.00	-

1	2	3	4	5	6
222	399827.21	2210424.70	Картометрический	1.00	-
223	399828.05	2210417.57	Картометрический	1.00	-
224	399818.57	2210416.61	Картометрический	1.00	-
225	399820.02	2210408.40	Картометрический	1.00	-
226	399811.12	2210406.69	Картометрический	1.00	-
227	399802.78	2210436.94	Картометрический	1.00	-
228	399796.44	2210457.55	Картометрический	1.00	-
229	399787.28	2210457.20	Картометрический	1.00	-
230	399775.60	2210450.53	Картометрический	1.00	-
231	399753.84	2210416.77	Картометрический	1.00	-
232	399776.56	2210388.92	Картометрический	1.00	-
233	399766.67	2210320.20	Картометрический	1.00	-
234	399692.31	2210293.54	Картометрический	1.00	-
235	399685.98	2210243.16	Картометрический	1.00	-
236	399803.11	2210244.72	Картометрический	1.00	-
237	399863.67	2210265.19	Картометрический	1.00	-
238	399933.48	2210301.49	Картометрический	1.00	-
205	399918.68	2210354.97	Картометрический	1.00	-
239	400578.07	2210364.83	Картометрический	1.00	-
240	400418.95	2210560.71	Картометрический	1.00	-
241	400457.97	2210652.06	Картометрический	1.00	-
242	400507.59	2210650.65	Картометрический	1.00	-
243	400531.25	2210748.33	Картометрический	1.00	-
244	400542.00	2210868.45	Картометрический	1.00	-
245	400529.79	2210921.87	Картометрический	1.00	-
246	400654.10	2211254.06	Картометрический	1.00	-
247	400706.43	2211352.40	Картометрический	1.00	-
248	400686.67	2211424.02	Картометрический	1.00	-
249	400589.81	2211386.79	Картометрический	1.00	-
250	400511.97	2211345.08	Картометрический	1.00	-
251	400467.12	2211295.25	Картометрический	1.00	-
252	400287.45	2211243.59	Картометрический	1.00	-
253	400143.42	2211301.97	Картометрический	1.00	-
254	400041.88	2211303.80	Картометрический	1.00	-
255	400051.38	2211169.90	Картометрический	1.00	-
256	399988.66	2211138.18	Картометрический	1.00	-
257	399962.23	2211211.26	Картометрический	1.00	-
258	399904.38	2211186.05	Картометрический	1.00	-
259	399848.01	2211157.83	Картометрический	1.00	-
260	399848.34	2211152.84	Картометрический	1.00	-
261	399843.30	2211152.12	Картометрический	1.00	-
262	399845.23	2211129.61	Картометрический	1.00	-
263	399864.21	2211105.42	Картометрический	1.00	-
264	399855.55	2211096.65	Картометрический	1.00	-
265	399909.66	2211034.40	Картометрический	1.00	-
266	399924.91	2211013.96	Картометрический	1.00	-
267	399871.90	2210987.68	Картометрический	1.00	-

1	2	3	4	5	6
268	399875.55	2210976.97	Картометрический	1.00	-
269	399889.31	2210953.65	Картометрический	1.00	-
270	399907.70	2210926.56	Картометрический	1.00	-
271	399925.68	2210902.96	Картометрический	1.00	-
272	399946.05	2210873.68	Картометрический	1.00	-
273	399956.44	2210859.47	Картометрический	1.00	-
274	399986.65	2210877.53	Картометрический	1.00	-
275	399975.98	2210895.46	Картометрический	1.00	-
276	399970.81	2210891.96	Картометрический	1.00	-
277	399970.67	2210892.17	Картометрический	1.00	-
278	399965.54	2210899.98	Картометрический	1.00	-
279	399958.65	2210910.63	Картометрический	1.00	-
280	399941.56	2210937.22	Картометрический	1.00	-
281	399956.65	2210946.69	Картометрический	1.00	-
282	399956.13	2210947.69	Картометрический	1.00	-
283	399961.27	2210951.00	Картометрический	1.00	-
284	399960.27	2210957.69	Картометрический	1.00	-
285	399965.08	2210959.72	Картометрический	1.00	-
286	399993.29	2210970.25	Картометрический	1.00	-
287	399985.47	2210988.95	Картометрический	1.00	-
288	399960.52	2211025.12	Картометрический	1.00	-
289	399986.57	2211040.12	Картометрический	1.00	-
290	400007.35	2211046.31	Картометрический	1.00	-
291	400015.25	2211050.96	Картометрический	1.00	-
292	400031.13	2211059.20	Картометрический	1.00	-
293	400035.84	2211050.88	Картометрический	1.00	-
294	400038.34	2211052.00	Картометрический	1.00	-
295	400044.03	2211040.96	Картометрический	1.00	-
296	400046.22	2211038.40	Картометрический	1.00	-
297	400058.87	2211017.38	Картометрический	1.00	-
298	400032.04	2210978.49	Картометрический	1.00	-
299	400082.31	2210926.57	Картометрический	1.00	-
300	400096.64	2210899.40	Картометрический	1.00	-
301	400126.37	2210860.20	Картометрический	1.00	-
302	400130.54	2210854.40	Картометрический	1.00	-
303	400138.58	2210843.72	Картометрический	1.00	-
304	400148.98	2210847.98	Картометрический	1.00	-
305	400152.73	2210845.00	Картометрический	1.00	-
306	400154.66	2210849.97	Картометрический	1.00	-
307	400158.28	2210848.49	Картометрический	1.00	-
308	400165.58	2210845.51	Картометрический	1.00	-
309	400197.15	2210865.34	Картометрический	1.00	-
310	400208.36	2210864.25	Картометрический	1.00	-
311	400229.52	2210831.53	Картометрический	1.00	-
312	400181.14	2210798.65	Картометрический	1.00	-
313	400172.25	2210813.74	Картометрический	1.00	-
314	400132.80	2210780.62	Картометрический	1.00	-
315	400125.54	2210774.43	Картометрический	1.00	-

1	2	3	4	5	6
316	400130.53	2210765.47	Картометрический	1.00	-
317	400097.09	2210740.56	Картометрический	1.00	-
318	400096.39	2210737.24	Картометрический	1.00	-
319	400094.88	2210713.09	Картометрический	1.00	-
320	400095.03	2210709.00	Картометрический	1.00	-
321	400095.94	2210691.66	Картометрический	1.00	-
322	400095.31	2210672.78	Картометрический	1.00	-
323	400110.43	2210658.98	Картометрический	1.00	-
324	400125.05	2210620.90	Картометрический	1.00	-
325	400137.50	2210624.10	Картометрический	1.00	-
326	400140.71	2210616.48	Картометрический	1.00	-
327	400147.64	2210595.39	Картометрический	1.00	-
328	400152.47	2210580.31	Картометрический	1.00	-
329	400152.98	2210579.13	Картометрический	1.00	-
330	400159.67	2210563.39	Картометрический	1.00	-
331	400160.72	2210563.71	Картометрический	1.00	-
332	400162.98	2210557.86	Картометрический	1.00	-
333	400164.37	2210552.99	Картометрический	1.00	-
334	400166.60	2210548.95	Картометрический	1.00	-
335	400167.49	2210546.08	Картометрический	1.00	-
336	400176.77	2210520.81	Картометрический	1.00	-
337	400182.23	2210522.17	Картометрический	1.00	-
338	400215.32	2210531.18	Картометрический	1.00	-
339	400223.26	2210507.83	Картометрический	1.00	-
340	400224.19	2210508.11	Картометрический	1.00	-
341	400226.84	2210500.93	Картометрический	1.00	-
342	400229.13	2210493.99	Картометрический	1.00	-
343	400206.91	2210484.41	Картометрический	1.00	-
344	400221.71	2210443.71	Картометрический	1.00	-
345	400231.51	2210407.33	Картометрический	1.00	-
346	400228.19	2210406.87	Картометрический	1.00	-
347	400220.70	2210404.70	Картометрический	1.00	-
348	400212.63	2210403.66	Картометрический	1.00	-
349	400182.89	2210395.34	Картометрический	1.00	-
350	400177.70	2210410.50	Картометрический	1.00	-
351	400160.23	2210405.49	Картометрический	1.00	-
352	400150.81	2210402.34	Картометрический	1.00	-
353	400162.13	2210372.58	Картометрический	1.00	-
354	400170.70	2210357.53	Картометрический	1.00	-
355	400180.44	2210339.31	Картометрический	1.00	-
356	400197.06	2210310.36	Картометрический	1.00	-
357	400205.27	2210288.80	Картометрический	1.00	-
358	400219.73	2210288.56	Картометрический	1.00	-
359	400235.05	2210293.62	Картометрический	1.00	-
360	400256.89	2210295.56	Картометрический	1.00	-
361	400271.48	2210287.43	Картометрический	1.00	-
362	400285.25	2210296.40	Картометрический	1.00	-
363	400330.53	2210374.95	Картометрический	1.00	-

1	2	3	4	5	6
364	400417.76	2210324.33	Картометрический	1.00	-
365	400482.12	2210249.40	Картометрический	1.00	-
239	400578.07	2210364.83	Картометрический	1.00	-
366	399933.00	2210728.21	Картометрический	1.00	-
367	399928.77	2210731.57	Картометрический	1.00	-
368	399918.51	2210728.51	Картометрический	1.00	-
369	399915.48	2210727.61	Картометрический	1.00	-
370	399915.05	2210728.98	Картометрический	1.00	-
371	399910.73	2210742.85	Картометрический	1.00	-
372	399912.48	2210743.46	Картометрический	1.00	-
373	399911.82	2210746.73	Картометрический	1.00	-
374	399923.21	2210750.00	Картометрический	1.00	-
375	399909.46	2210786.14	Картометрический	1.00	-
376	399893.31	2210785.83	Картометрический	1.00	-
377	399892.50	2210789.81	Картометрический	1.00	-
378	399890.04	2210801.96	Картометрический	1.00	-
379	399851.58	2210797.84	Картометрический	1.00	-
380	399837.84	2210878.82	Картометрический	1.00	-
381	399851.41	2210876.79	Картометрический	1.00	-
382	399857.21	2210879.62	Картометрический	1.00	-
383	399859.75	2210894.60	Картометрический	1.00	-
384	399889.05	2210914.61	Картометрический	1.00	-
385	399889.39	2210914.11	Картометрический	1.00	-
386	399891.10	2210914.44	Картометрический	1.00	-
387	399894.49	2210916.83	Картометрический	1.00	-
388	399897.15	2210920.71	Картометрический	1.00	-
389	399891.67	2210928.22	Картометрический	1.00	-
390	399879.86	2210943.71	Картометрический	1.00	-
391	399871.74	2210957.81	Картометрический	1.00	-
392	399863.43	2210970.11	Картометрический	1.00	-
393	399857.42	2210975.38	Картометрический	1.00	-
394	399850.66	2210980.50	Картометрический	1.00	-
395	399848.56	2210987.97	Картометрический	1.00	-
396	399853.70	2210993.20	Картометрический	1.00	-
397	399845.33	2211023.11	Картометрический	1.00	-
398	399836.46	2211024.20	Картометрический	1.00	-
399	399826.58	2211027.88	Картометрический	1.00	-
400	399823.62	2211030.10	Картометрический	1.00	-
401	399818.77	2211040.62	Картометрический	1.00	-
402	399825.73	2211045.29	Картометрический	1.00	-
403	399832.93	2211037.96	Картометрический	1.00	-
404	399840.78	2211040.24	Картометрический	1.00	-
405	399838.98	2211052.51	Картометрический	1.00	-
406	399834.77	2211103.49	Картометрический	1.00	-
407	399831.48	2211141.06	Картометрический	1.00	-
408	399802.77	2211135.58	Картометрический	1.00	-
409	399792.34	2211186.08	Картометрический	1.00	-

1	2	3	4	5	6
410	399769.30	2211184.90	Картометрический	1.00	-
411	399739.98	2211180.63	Картометрический	1.00	-
412	399744.32	2211165.11	Картометрический	1.00	-
413	399747.73	2211140.33	Картометрический	1.00	-
414	399741.91	2211100.85	Картометрический	1.00	-
415	399734.72	2211083.05	Картометрический	1.00	-
416	399688.00	2211075.04	Картометрический	1.00	-
417	399672.60	2211148.97	Картометрический	1.00	-
418	399643.11	2211144.35	Картометрический	1.00	-
419	399638.81	2211165.14	Картометрический	1.00	-
420	399571.47	2211156.07	Картометрический	1.00	-
421	399223.31	2211121.47	Картометрический	1.00	-
422	399227.44	2211003.68	Картометрический	1.00	-
423	398957.21	2210962.25	Картометрический	1.00	-
424	398537.18	2210807.46	Картометрический	1.00	-
425	398406.83	2211052.15	Картометрический	1.00	-
426	398258.48	2211017.21	Картометрический	1.00	-
427	398191.11	2210957.96	Картометрический	1.00	-
428	398137.08	2210952.33	Картометрический	1.00	-
429	398113.15	2210959.55	Картометрический	1.00	-
430	398051.61	2210975.88	Картометрический	1.00	-
431	398010.21	2210966.77	Картометрический	1.00	-
432	398171.19	2210804.23	Картометрический	1.00	-
433	398100.14	2210753.88	Картометрический	1.00	-
434	398166.95	2210642.06	Картометрический	1.00	-
435	398117.41	2210580.20	Картометрический	1.00	-
436	397931.26	2210465.67	Картометрический	1.00	-
437	397955.78	2210368.04	Картометрический	1.00	-
438	397959.15	2210368.48	Картометрический	1.00	-
439	398003.63	2210379.63	Картометрический	1.00	-
440	398057.51	2210399.38	Картометрический	1.00	-
441	398146.71	2210434.36	Картометрический	1.00	-
442	398223.81	2210462.56	Картометрический	1.00	-
443	398267.31	2210477.41	Картометрический	1.00	-
444	398391.88	2210538.19	Картометрический	1.00	-
445	398435.02	2210561.63	Картометрический	1.00	-
446	398532.09	2210605.12	Картометрический	1.00	-
447	398572.12	2210617.12	Картометрический	1.00	-
448	398582.57	2210618.76	Картометрический	1.00	-
449	398613.51	2210626.03	Картометрический	1.00	-
450	398626.85	2210629.16	Картометрический	1.00	-
451	398681.17	2210642.78	Картометрический	1.00	-
452	398698.76	2210645.51	Картометрический	1.00	-
453	398702.29	2210645.40	Картометрический	1.00	-
454	398702.50	2210649.76	Картометрический	1.00	-
455	398703.52	2210672.92	Картометрический	1.00	-
456	398714.54	2210672.58	Картометрический	1.00	-
457	398727.30	2210673.54	Картометрический	1.00	-

1	2	3	4	5	6
458	398728.30	2210673.61	Картометрический	1.00	-
459	398734.90	2210674.75	Картометрический	1.00	-
460	398745.14	2210676.51	Картометрический	1.00	-
461	398787.42	2210681.95	Картометрический	1.00	-
462	398785.92	2210673.68	Картометрический	1.00	-
463	398785.09	2210656.40	Картометрический	1.00	-
464	398786.39	2210656.32	Картометрический	1.00	-
465	398785.82	2210645.29	Картометрический	1.00	-
466	398785.63	2210638.53	Картометрический	1.00	-
467	398820.35	2210632.68	Картометрический	1.00	-
468	398912.42	2210615.24	Картометрический	1.00	-
469	398946.65	2210610.35	Картометрический	1.00	-
470	399013.03	2210604.76	Картометрический	1.00	-
471	399032.04	2210604.54	Картометрический	1.00	-
472	399065.96	2210605.96	Картометрический	1.00	-
473	399093.88	2210607.86	Картометрический	1.00	-
474	399169.65	2210618.19	Картометрический	1.00	-
475	399255.09	2210632.08	Картометрический	1.00	-
476	399259.57	2210632.83	Картометрический	1.00	-
477	399294.74	2210639.28	Картометрический	1.00	-
478	399358.83	2210652.62	Картометрический	1.00	-
479	399368.87	2210654.41	Картометрический	1.00	-
480	399436.40	2210668.66	Картометрический	1.00	-
481	399473.83	2210674.94	Картометрический	1.00	-
482	399488.44	2210676.82	Картометрический	1.00	-
483	399532.75	2210681.72	Картометрический	1.00	-
484	399554.19	2210683.48	Картометрический	1.00	-
485	399579.93	2210685.60	Картометрический	1.00	-
486	399663.39	2210694.88	Картометрический	1.00	-
487	399707.76	2210698.59	Картометрический	1.00	-
488	399745.39	2210702.88	Картометрический	1.00	-
489	399757.08	2210703.55	Картометрический	1.00	-
490	399795.59	2210707.28	Картометрический	1.00	-
491	399841.90	2210711.13	Картометрический	1.00	-
492	399857.45	2210712.97	Картометрический	1.00	-
493	399868.38	2210714.89	Картометрический	1.00	-
494	399891.27	2210718.10	Картометрический	1.00	-
495	399912.32	2210723.10	Картометрический	1.00	-
366	399933.00	2210728.21	Картометрический	1.00	-
496	399667.17	2210936.85	Картометрический	1.00	-
497	399661.97	2210952.61	Картометрический	1.00	-
498	399661.48	2210954.02	Картометрический	1.00	-
499	399646.31	2211002.46	Картометрический	1.00	-
500	399628.14	2210997.23	Картометрический	1.00	-
501	399608.54	2210991.59	Картометрический	1.00	-
502	399595.55	2210987.86	Картометрический	1.00	-
503	399593.03	2210987.31	Картометрический	1.00	-

1	2	3	4	5	6
504	399595.19	2210969.15	Картометрический	1.00	-
505	399593.18	2210967.56	Картометрический	1.00	-
506	399601.46	2210931.06	Картометрический	1.00	-
507	399605.87	2210918.30	Картометрический	1.00	-
508	399620.87	2210922.84	Картометрический	1.00	-
496	399667.17	2210936.85	Картометрический	1.00	-
509	401918.95	2212949.33	Картометрический	1.00	-
510	401985.95	2212952.33	Картометрический	1.00	-
511	402047.29	2212975.66	Картометрический	1.00	-
512	402188.42	2213005.41	Картометрический	1.00	-
513	402330.11	2213035.28	Картометрический	1.00	-
514	402339.58	2213037.77	Картометрический	1.00	-
515	402525.34	2213068.64	Картометрический	1.00	-
516	403002.80	2213159.91	Картометрический	1.00	-
517	402975.67	2213218.12	Картометрический	1.00	-
518	402933.84	2213207.13	Картометрический	1.00	-
519	402922.02	2213248.24	Картометрический	1.00	-
520	402839.99	2213534.86	Картометрический	1.00	-
521	402815.01	2213526.42	Картометрический	1.00	-
522	402820.06	2213509.59	Картометрический	1.00	-
523	402809.81	2213503.25	Картометрический	1.00	-
524	402792.81	2213517.16	Картометрический	1.00	-
525	402428.47	2213414.96	Картометрический	1.00	-
526	402382.93	2213397.26	Картометрический	1.00	-
527	402313.67	2213369.81	Картометрический	1.00	-
528	402310.21	2213364.77	Картометрический	1.00	-
529	402300.61	2213360.43	Картометрический	1.00	-
530	402293.55	2213360.42	Картометрический	1.00	-
531	402056.93	2213252.30	Картометрический	1.00	-
532	401979.97	2213215.06	Картометрический	1.00	-
533	401960.39	2213205.48	Картометрический	1.00	-
534	401804.71	2213132.64	Картометрический	1.00	-
535	401712.30	2213089.87	Картометрический	1.00	-
536	401657.96	2213069.29	Картометрический	1.00	-
537	401553.61	2213033.23	Картометрический	1.00	-
538	401389.14	2212983.00	Картометрический	1.00	-
539	401386.65	2212972.27	Картометрический	1.00	-
540	401371.21	2212967.11	Картометрический	1.00	-
541	401359.57	2212977.72	Картометрический	1.00	-
542	401347.44	2212972.29	Картометрический	1.00	-
543	401338.57	2212965.61	Картометрический	1.00	-
544	401325.34	2212961.97	Картометрический	1.00	-
545	401314.11	2212963.77	Картометрический	1.00	-
546	401186.66	2212925.84	Картометрический	1.00	-
547	401112.26	2212897.14	Картометрический	1.00	-
548	401010.60	2212841.87	Картометрический	1.00	-
549	400919.54	2212788.23	Картометрический	1.00	-

1	2	3	4	5	6
550	400895.75	2212773.87	Картометрический	1.00	-
551	400897.34	2212769.20	Картометрический	1.00	-
552	400891.55	2212764.02	Картометрический	1.00	-
553	400887.44	2212765.80	Картометрический	1.00	-
554	400678.34	2212599.90	Картометрический	1.00	-
555	400649.97	2212577.30	Картометрический	1.00	-
556	400486.38	2212445.54	Картометрический	1.00	-
557	400450.83	2212419.44	Картометрический	1.00	-
558	400425.35	2212403.00	Картометрический	1.00	-
559	400390.03	2212385.17	Картометрический	1.00	-
560	400386.63	2212375.90	Картометрический	1.00	-
561	400382.05	2212373.97	Картометрический	1.00	-
562	400372.68	2212378.62	Картометрический	1.00	-
563	400252.31	2212328.66	Картометрический	1.00	-
564	400208.02	2212313.52	Картометрический	1.00	-
565	400153.72	2212305.69	Картометрический	1.00	-
566	400011.19	2212285.27	Картометрический	1.00	-
567	399943.65	2212276.93	Картометрический	1.00	-
568	399840.07	2212271.27	Картометрический	1.00	-
569	399821.40	2212269.83	Картометрический	1.00	-
570	399821.91	2212264.10	Картометрический	1.00	-
571	399833.92	2212186.08	Картометрический	1.00	-
572	399862.27	2212141.04	Картометрический	1.00	-
573	399967.08	2212177.15	Картометрический	1.00	-
574	399997.36	2212186.08	Картометрический	1.00	-
575	400032.06	2212121.86	Картометрический	1.00	-
576	400060.40	2212082.05	Картометрический	1.00	-
577	400111.16	2212042.14	Картометрический	1.00	-
578	400149.52	2212047.62	Картометрический	1.00	-
579	400460.82	2212134.14	Картометрический	1.00	-
580	400618.11	2212196.51	Картометрический	1.00	-
581	400866.38	2212309.18	Картометрический	1.00	-
582	401063.29	2212357.12	Картометрический	1.00	-
583	401081.91	2212370.79	Картометрический	1.00	-
584	401264.99	2212453.78	Картометрический	1.00	-
585	401239.35	2212555.58	Картометрический	1.00	-
586	401200.50	2212636.75	Картометрический	1.00	-
587	401303.55	2212714.45	Картометрический	1.00	-
588	401425.17	2212744.64	Картометрический	1.00	-
589	401476.25	2212489.09	Картометрический	1.00	-
590	401533.73	2212468.60	Картометрический	1.00	-
591	401611.48	2212461.31	Картометрический	1.00	-
592	401820.39	2212444.32	Картометрический	1.00	-
593	401896.49	2212447.44	Картометрический	1.00	-
594	401905.33	2212474.46	Картометрический	1.00	-
595	401901.24	2212593.07	Картометрический	1.00	-
596	401899.30	2212645.06	Картометрический	1.00	-
597	401895.72	2212742.99	Картометрический	1.00	-

1	2	3	4	5	6
598	401892.40	2212772.77	Картометрический	1.00	-
599	401893.89	2212888.36	Картометрический	1.00	-
600	401920.56	2212923.66	Картометрический	1.00	-
601	401908.94	2212948.14	Картометрический	1.00	-
509	401918.95	2212949.33	Картометрический	1.00	-
602	402559.32	2213563.89	Картометрический	1.00	-
603	402543.74	2213562.80	Картометрический	1.00	-
604	402386.66	2213686.91	Картометрический	1.00	-
605	402264.58	2213704.07	Картометрический	1.00	-
606	402059.89	2213622.43	Картометрический	1.00	-
607	401643.73	2213393.12	Картометрический	1.00	-
608	401335.29	2213293.53	Картометрический	1.00	-
609	401251.09	2213283.87	Картометрический	1.00	-
610	401203.68	2213278.24	Картометрический	1.00	-
611	401120.95	2213259.02	Картометрический	1.00	-
612	401089.74	2213247.75	Картометрический	1.00	-
613	401037.53	2213220.29	Картометрический	1.00	-
614	400991.55	2213191.38	Картометрический	1.00	-
615	400949.55	2213179.37	Картометрический	1.00	-
616	400900.91	2213171.02	Картометрический	1.00	-
617	400870.45	2213173.35	Картометрический	1.00	-
618	400853.51	2213179.20	Картометрический	1.00	-
619	400819.43	2213211.98	Картометрический	1.00	-
620	400784.63	2213229.54	Картометрический	1.00	-
621	400764.98	2213237.92	Картометрический	1.00	-
622	400739.67	2213248.72	Картометрический	1.00	-
623	400698.85	2213279.79	Картометрический	1.00	-
624	400597.05	2213324.00	Картометрический	1.00	-
625	400580.11	2213328.12	Картометрический	1.00	-
626	400571.68	2213324.67	Картометрический	1.00	-
627	400555.05	2213286.41	Картометрический	1.00	-
628	400545.82	2213277.87	Картометрический	1.00	-
629	400531.47	2213274.38	Картометрический	1.00	-
630	400462.03	2213287.45	Картометрический	1.00	-
631	400444.31	2213282.24	Картометрический	1.00	-
632	400331.53	2213264.96	Картометрический	1.00	-
633	400292.92	2213271.86	Картометрический	1.00	-
634	400297.25	2213387.16	Картометрический	1.00	-
635	400153.56	2213379.38	Картометрический	1.00	-
636	400154.63	2213348.87	Картометрический	1.00	-
637	400149.00	2213308.98	Картометрический	1.00	-
638	400136.50	2213284.32	Картометрический	1.00	-
639	400103.56	2213253.32	Картометрический	1.00	-
640	400080.78	2213211.18	Картометрический	1.00	-
641	400066.73	2213134.82	Картометрический	1.00	-
642	400045.39	2213038.78	Картометрический	1.00	-
643	400049.22	2213035.45	Картометрический	1.00	-

1	2	3	4	5	6
644	400060.41	2213030.55	Картометрический	1.00	-
645	400060.66	2213021.71	Картометрический	1.00	-
646	400056.31	2213018.84	Картометрический	1.00	-
647	400057.24	2212985.26	Картометрический	1.00	-
648	400046.82	2212954.76	Картометрический	1.00	-
649	400041.30	2212936.67	Картометрический	1.00	-
650	400034.40	2212916.44	Картометрический	1.00	-
651	400019.69	2212874.74	Картометрический	1.00	-
652	399986.91	2212810.34	Картометрический	1.00	-
653	399922.23	2212682.68	Картометрический	1.00	-
654	399864.66	2212568.93	Картометрический	1.00	-
655	399860.67	2212561.62	Картометрический	1.00	-
656	399889.98	2212496.40	Картометрический	1.00	-
657	399890.59	2212494.97	Картометрический	1.00	-
658	399900.80	2212471.09	Картометрический	1.00	-
659	399905.84	2212459.29	Картометрический	1.00	-
660	399915.90	2212430.59	Картометрический	1.00	-
661	399918.17	2212424.12	Картометрический	1.00	-
662	399914.98	2212422.76	Картометрический	1.00	-
663	399916.79	2212415.36	Картометрический	1.00	-
664	399916.31	2212415.26	Картометрический	1.00	-
665	399915.97	2212414.17	Картометрический	1.00	-
666	399912.03	2212413.35	Картометрический	1.00	-
667	399913.59	2212405.85	Картометрический	1.00	-
668	399904.53	2212403.89	Картометрический	1.00	-
669	399897.15	2212402.94	Картометрический	1.00	-
670	399895.23	2212402.80	Картометрический	1.00	-
671	399889.83	2212402.02	Картометрический	1.00	-
672	399887.28	2212415.98	Картометрический	1.00	-
673	399858.21	2212409.16	Картометрический	1.00	-
674	399855.59	2212408.63	Картометрический	1.00	-
675	399860.02	2212392.06	Картометрический	1.00	-
676	399866.10	2212368.44	Картометрический	1.00	-
677	399896.39	2212376.64	Картометрический	1.00	-
678	399905.82	2212342.70	Картометрический	1.00	-
679	399909.89	2212343.25	Картометрический	1.00	-
680	399911.61	2212343.32	Картометрический	1.00	-
681	399921.53	2212346.28	Картометрический	1.00	-
682	399924.75	2212347.51	Картометрический	1.00	-
683	399932.90	2212349.18	Картометрический	1.00	-
684	399934.00	2212346.18	Картометрический	1.00	-
685	399938.89	2212332.79	Картометрический	1.00	-
686	399943.53	2212334.65	Картометрический	1.00	-
687	399947.92	2212323.10	Картометрический	1.00	-
688	399944.37	2212321.75	Картометрический	1.00	-
689	399951.09	2212300.44	Картометрический	1.00	-
690	399952.01	2212296.38	Картометрический	1.00	-
691	400008.76	2212301.76	Картометрический	1.00	-

1	2	3	4	5	6
692	400150.48	2212322.27	Картометрический	1.00	-
693	400203.37	2212331.05	Картометрический	1.00	-
694	400247.08	2212341.82	Картометрический	1.00	-
695	400369.65	2212393.37	Картометрический	1.00	-
696	400372.00	2212405.39	Картометрический	1.00	-
697	400381.42	2212410.12	Картометрический	1.00	-
698	400388.41	2212407.33	Картометрический	1.00	-
699	400413.19	2212418.18	Картометрический	1.00	-
700	400440.28	2212433.56	Картометрический	1.00	-
701	400475.39	2212459.52	Картометрический	1.00	-
702	400637.45	2212592.13	Картометрический	1.00	-
703	400666.40	2212614.19	Картометрический	1.00	-
704	400871.64	2212782.89	Картометрический	1.00	-
705	400874.64	2212792.46	Картометрический	1.00	-
706	400880.21	2212796.50	Картометрический	1.00	-
707	400886.38	2212793.92	Картометрический	1.00	-
708	400913.58	2212812.30	Картометрический	1.00	-
709	400957.69	2212836.65	Картометрический	1.00	-
710	401000.45	2212859.00	Картометрический	1.00	-
711	401102.13	2212916.95	Картометрический	1.00	-
712	401179.51	2212945.02	Картометрический	1.00	-
713	401307.84	2212982.63	Картометрический	1.00	-
714	401360.17	2212996.54	Картометрический	1.00	-
715	401361.62	2213013.17	Картометрический	1.00	-
716	401374.26	2213015.92	Картометрический	1.00	-
717	401377.23	2213002.96	Картометрический	1.00	-
718	401544.16	2213052.21	Картометрический	1.00	-
719	401651.47	2213086.32	Картометрический	1.00	-
720	401707.62	2213108.45	Картометрический	1.00	-
721	401797.58	2213148.42	Картометрический	1.00	-
722	401938.49	2213219.17	Картометрический	1.00	-
723	402045.91	2213270.68	Картометрический	1.00	-
724	402302.53	2213387.87	Картометрический	1.00	-
725	402376.59	2213421.41	Картометрический	1.00	-
726	402423.85	2213435.87	Картометрический	1.00	-
727	402585.11	2213482.38	Картометрический	1.00	-
602	402559.32	2213563.89	Картометрический	1.00	-
728	399763.08	2212432.36	Картометрический	1.00	-
729	399765.25	2212434.92	Картометрический	1.00	-
730	399796.75	2212472.40	Картометрический	1.00	-
731	399891.94	2212651.83	Картометрический	1.00	-
732	399935.78	2212740.58	Картометрический	1.00	-
733	399985.00	2212829.35	Картометрический	1.00	-
734	400010.49	2212877.96	Картометрический	1.00	-
735	400022.13	2212908.89	Картометрический	1.00	-
736	400036.34	2212949.46	Картометрический	1.00	-
737	400045.33	2212973.98	Картометрический	1.00	-

1	2	3	4	5	6
738	400049.05	2212985.49	Картометрический	1.00	-
739	400048.96	2212996.75	Картометрический	1.00	-
740	400047.48	2213011.18	Картометрический	1.00	-
741	400041.60	2213024.47	Картометрический	1.00	-
742	400036.33	2213032.09	Картометрический	1.00	-
743	400019.44	2213048.26	Картометрический	1.00	-
744	400008.26	2213056.16	Картометрический	1.00	-
745	399974.65	2213068.88	Картометрический	1.00	-
746	399921.99	2213082.51	Картометрический	1.00	-
747	399892.98	2213085.09	Картометрический	1.00	-
748	399903.61	2212990.28	Картометрический	1.00	-
749	399878.51	2212938.53	Картометрический	1.00	-
750	399756.62	2212841.49	Картометрический	1.00	-
751	399684.92	2212895.42	Картометрический	1.00	-
752	399443.80	2213092.43	Картометрический	1.00	-
753	399438.04	2213046.65	Картометрический	1.00	-
754	399422.80	2212958.32	Картометрический	1.00	-
755	399408.80	2212880.23	Картометрический	1.00	-
756	399374.54	2212884.65	Картометрический	1.00	-
757	399354.28	2212887.96	Картометрический	1.00	-
758	399310.91	2212749.07	Картометрический	1.00	-
759	399338.83	2212708.65	Картометрический	1.00	-
760	399432.03	2212637.53	Картометрический	1.00	-
761	399489.51	2212593.66	Картометрический	1.00	-
762	399517.95	2212568.96	Картометрический	1.00	-
763	399577.61	2212530.05	Картометрический	1.00	-
764	399532.51	2212495.00	Картометрический	1.00	-
765	399549.22	2212465.56	Картометрический	1.00	-
766	399466.57	2212410.04	Картометрический	1.00	-
767	399399.98	2212507.84	Картометрический	1.00	-
768	399012.84	2212136.96	Картометрический	1.00	-
769	398915.75	2212099.45	Картометрический	1.00	-
770	398961.62	2212076.80	Картометрический	1.00	-
771	399023.73	2212027.17	Картометрический	1.00	-
772	398998.61	2211988.00	Картометрический	1.00	-
773	398915.39	2211947.03	Картометрический	1.00	-
774	398871.01	2211918.36	Картометрический	1.00	-
775	398861.64	2211923.99	Картометрический	1.00	-
776	398840.19	2211963.88	Картометрический	1.00	-
777	398831.69	2212014.90	Картометрический	1.00	-
778	398834.86	2212068.22	Картометрический	1.00	-
779	398758.31	2211815.53	Картометрический	1.00	-
780	398844.94	2211709.31	Картометрический	1.00	-
781	398867.02	2211671.54	Картометрический	1.00	-
782	398871.09	2211662.82	Картометрический	1.00	-
783	398871.07	2211649.55	Картометрический	1.00	-
784	398883.00	2211652.94	Картометрический	1.00	-
785	398894.42	2211646.90	Картометрический	1.00	-

1	2	3	4	5	6
786	399081.84	2211756.10	Картометрический	1.00	-
787	399169.55	2211809.65	Картометрический	1.00	-
788	399218.29	2211840.21	Картометрический	1.00	-
789	399244.19	2211862.02	Картометрический	1.00	-
790	399244.86	2211870.04	Картометрический	1.00	-
791	399248.72	2211874.15	Картометрический	1.00	-
792	399256.44	2211876.35	Картометрический	1.00	-
793	399306.65	2211937.14	Картометрический	1.00	-
794	399431.95	2212090.76	Картометрический	1.00	-
795	399463.35	2212126.27	Картометрический	1.00	-
796	399459.47	2212131.88	Картометрический	1.00	-
797	399465.62	2212139.28	Картометрический	1.00	-
798	399473.49	2212136.80	Картометрический	1.00	-
799	399489.36	2212155.83	Картометрический	1.00	-
800	399522.95	2212191.64	Картометрический	1.00	-
801	399554.28	2212219.75	Картометрический	1.00	-
802	399583.09	2212237.75	Картометрический	1.00	-
803	399602.79	2212251.47	Картометрический	1.00	-
804	399619.74	2212279.45	Картометрический	1.00	-
805	399627.75	2212286.46	Картометрический	1.00	-
806	399641.72	2212293.17	Картометрический	1.00	-
807	399651.05	2212298.73	Картометрический	1.00	-
808	399637.42	2212311.52	Картометрический	1.00	-
809	399614.18	2212336.76	Картометрический	1.00	-
810	399585.48	2212379.08	Картометрический	1.00	-
811	399641.13	2212416.58	Картометрический	1.00	-
812	399646.64	2212425.86	Картометрический	1.00	-
813	399687.02	2212461.53	Картометрический	1.00	-
814	399691.10	2212464.09	Картометрический	1.00	-
815	399694.08	2212461.33	Картометрический	1.00	-
816	399701.98	2212453.48	Картометрический	1.00	-
817	399709.29	2212445.52	Картометрический	1.00	-
818	399721.48	2212434.17	Картометрический	1.00	-
819	399724.23	2212431.61	Картометрический	1.00	-
820	399729.44	2212437.69	Картометрический	1.00	-
821	399720.36	2212445.39	Картометрический	1.00	-
822	399723.74	2212449.24	Картометрический	1.00	-
823	399725.96	2212451.78	Картометрический	1.00	-
824	399731.01	2212457.55	Картометрический	1.00	-
825	399740.03	2212450.05	Картометрический	1.00	-
728	399763.08	2212432.36	Картометрический	1.00	-
826	399709.44	2212025.67	Картометрический	1.00	-
827	399669.74	2212089.07	Картометрический	1.00	-
828	399706.27	2212122.04	Картометрический	1.00	-
829	399705.68	2212123.57	Картометрический	1.00	-
830	399663.23	2212212.50	Картометрический	1.00	-
831	399652.44	2212236.65	Картометрический	1.00	-

1	2	3	4	5	6
832	399647.60	2212238.45	Картометрический	1.00	-
833	399638.77	2212237.34	Картометрический	1.00	-
834	399617.80	2212231.40	Картометрический	1.00	-
835	399592.55	2212220.86	Картометрический	1.00	-
836	399565.61	2212203.30	Картометрический	1.00	-
837	399534.92	2212177.72	Картометрический	1.00	-
838	399502.92	2212144.17	Картометрический	1.00	-
839	399482.07	2212119.45	Картометрический	1.00	-
840	399446.86	2212078.28	Картометрический	1.00	-
841	399318.99	2211926.75	Картометрический	1.00	-
842	399270.83	2211860.81	Картометрический	1.00	-
843	399265.94	2211849.80	Картометрический	1.00	-
844	399261.72	2211846.39	Картометрический	1.00	-
845	399255.43	2211846.53	Картометрический	1.00	-
846	399230.71	2211827.70	Картометрический	1.00	-
847	399182.29	2211795.43	Картометрический	1.00	-
848	399090.35	2211741.79	Картометрический	1.00	-
849	398907.41	2211638.28	Картометрический	1.00	-
850	398903.06	2211634.52	Картометрический	1.00	-
851	398900.77	2211629.51	Картометрический	1.00	-
852	398896.63	2211627.90	Картометрический	1.00	-
853	398892.42	2211629.09	Картометрический	1.00	-
854	398870.16	2211622.89	Картометрический	1.00	-
855	398840.01	2211614.33	Картометрический	1.00	-
856	398793.98	2211607.62	Картометрический	1.00	-
857	398785.12	2211598.44	Картометрический	1.00	-
858	398827.79	2211536.02	Картометрический	1.00	-
859	398827.79	2211487.36	Картометрический	1.00	-
860	398753.27	2211436.25	Картометрический	1.00	-
861	398834.04	2211335.71	Картометрический	1.00	-
862	398965.21	2211380.72	Картометрический	1.00	-
863	399016.48	2211426.30	Картометрический	1.00	-
864	399056.37	2211444.91	Картометрический	1.00	-
865	399111.80	2211417.79	Картометрический	1.00	-
866	399159.39	2211409.36	Картометрический	1.00	-
867	399285.96	2211483.48	Картометрический	1.00	-
868	399336.07	2211506.73	Картометрический	1.00	-
869	399411.59	2211511.13	Картометрический	1.00	-
870	399490.76	2211550.19	Картометрический	1.00	-
871	399501.86	2211668.61	Картометрический	1.00	-
872	399522.95	2211793.26	Картометрический	1.00	-
873	399529.09	2211802.55	Картометрический	1.00	-
874	399677.56	2211857.75	Картометрический	1.00	-
826	399709.44	2212025.67	Картометрический	1.00	-
875	398697.90	2211615.21	Картометрический	1.00	-
876	398705.66	2211622.86	Картометрический	1.00	-
877	398711.00	2211623.87	Картометрический	1.00	-


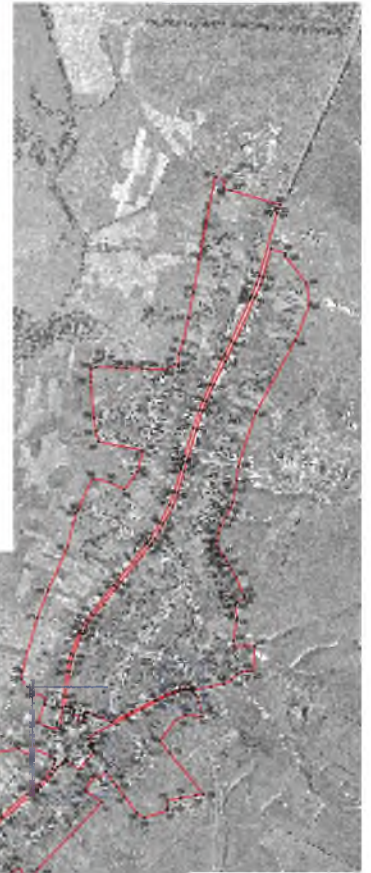
1	2	3	4	5	6
878	398713.75	2211619.05	Картометрический	1.00	-
879	398722.07	2211621.22	Картометрический	1.00	-
880	398834.39	2211633.59	Картометрический	1.00	-
881	398812.01	2211706.79	Картометрический	1.00	-
882	398781.08	2211705.96	Картометрический	1.00	-
883	398769.80	2211719.31	Картометрический	1.00	-
884	398763.51	2211728.14	Картометрический	1.00	-
885	398762.78	2211731.90	Картометрический	1.00	-
886	398765.57	2211737.83	Картометрический	1.00	-
887	398761.50	2211755.96	Картометрический	1.00	-
888	398744.80	2211807.15	Картометрический	1.00	-
889	398678.64	2211766.40	Картометрический	1.00	-
890	398625.18	2211792.16	Картометрический	1.00	-
891	398546.83	2211761.91	Картометрический	1.00	-
892	398464.99	2211699.27	Картометрический	1.00	-
893	398415.34	2211598.29	Картометрический	1.00	-
894	398430.27	2211594.76	Картометрический	1.00	-
895	398470.92	2211587.03	Картометрический	1.00	-
896	398501.31	2211587.88	Картометрический	1.00	-
897	398542.92	2211591.93	Картометрический	1.00	-
875	398697.90	2211615.21	Картометрический	1.00	-
898	398685.93	2211522.17	Картометрический	1.00	-
899	398712.52	2211596.00	Картометрический	1.00	-
900	398665.07	2211590.02	Картометрический	1.00	-
901	398544.22	2211570.93	Картометрический	1.00	-
902	398505.21	2211564.72	Картометрический	1.00	-
903	398462.31	2211564.23	Картометрический	1.00	-
904	398426.71	2211568.70	Картометрический	1.00	-
905	398373.17	2211579.59	Картометрический	1.00	-
906	398286.96	2211525.99	Картометрический	1.00	-
907	398314.01	2211469.47	Картометрический	1.00	-
908	398414.65	2211485.46	Картометрический	1.00	-
909	398433.15	2211388.64	Картометрический	1.00	-
910	398672.71	2211416.38	Картометрический	1.00	-
898	398685.93	2211522.17	Картометрический	1.00	-
911	397891.12	2211214.99	Картометрический	1.00	-
912	397878.01	2211306.44	Картометрический	1.00	-
913	397811.23	2211407.31	Картометрический	1.00	-
914	397813.51	2211445.29	Картометрический	1.00	-
915	397750.59	2211455.27	Картометрический	1.00	-
916	397776.35	2211505.23	Картометрический	1.00	-
917	397850.53	2211623.03	Картометрический	1.00	-
918	397858.09	2211667.99	Картометрический	1.00	-
919	397868.26	2211694.29	Картометрический	1.00	-
920	397873.17	2211706.60	Картометрический	1.00	-
921	397860.45	2211708.57	Картометрический	1.00	-

1	2	3	4	5	6
922	397858.33	2211720.91	Картометрический	1.00	-
923	397579.00	2211743.54	Картометрический	1.00	-
924	397401.52	2211755.21	Картометрический	1.00	-
925	397242.99	2211766.08	Картометрический	1.00	-
926	397240.29	2211765.55	Картометрический	1.00	-
927	397210.70	2211759.74	Картометрический	1.00	-
928	397199.36	2211759.79	Картометрический	1.00	-
929	397184.98	2211763.36	Картометрический	1.00	-
930	397185.39	2211754.25	Картометрический	1.00	-
931	397182.82	2211715.11	Картометрический	1.00	-
932	397115.94	2211721.31	Картометрический	1.00	-
933	397106.56	2211721.71	Картометрический	1.00	-
934	397107.48	2211743.81	Картометрический	1.00	-
935	397063.09	2211747.22	Картометрический	1.00	-
936	397042.23	2211765.90	Картометрический	1.00	-
937	397025.29	2211767.26	Картометрический	1.00	-
938	397017.35	2211689.91	Картометрический	1.00	-
939	396966.98	2211693.42	Картометрический	1.00	-
940	396976.09	2211782.57	Картометрический	1.00	-
941	396899.42	2211787.44	Картометрический	1.00	-
942	396897.54	2211609.75	Картометрический	1.00	-
943	396896.75	2211534.55	Картометрический	1.00	-
944	396916.10	2211535.32	Картометрический	1.00	-
945	396916.11	2211413.87	Картометрический	1.00	-
946	397059.37	2211169.15	Картометрический	1.00	-
947	397119.78	2211165.32	Картометрический	1.00	-
948	397082.93	2211247.80	Картометрический	1.00	-
949	397094.72	2211307.99	Картометрический	1.00	-
950	397127.58	2211362.29	Картометрический	1.00	-
951	397173.60	2211394.66	Картометрический	1.00	-
952	397196.44	2211396.74	Картометрический	1.00	-
953	397216.80	2211408.04	Картометрический	1.00	-
954	397242.46	2211412.36	Картометрический	1.00	-
955	397306.32	2211412.36	Картометрический	1.00	-
956	397329.35	2211393.29	Картометрический	1.00	-
957	397430.42	2211339.49	Картометрический	1.00	-
958	397478.94	2211320.25	Картометрический	1.00	-
959	397513.55	2211259.68	Картометрический	1.00	-
960	397663.59	2211101.04	Картометрический	1.00	-
961	397777.48	2211032.63	Картометрический	1.00	-
962	397864.20	2211099.28	Картометрический	1.00	-
911	397891.12	2211214.99	Картометрический	1.00	-
963	397288.80	2210754.86	Картометрический	1.00	-
964	397263.30	2210796.70	Картометрический	1.00	-
965	397174.04	2210884.07	Картометрический	1.00	-
966	397081.52	2210935.57	Картометрический	1.00	-
967	396976.36	2210874.35	Картометрический	1.00	-

1	2	3	4	5	6
968	396784.27	2210811.90	Картометрический	1.00	-
969	396623.85	2210728.16	Картометрический	1.00	-
970	396502.00	2210718.08	Картометрический	1.00	-
971	396285.39	2210618.43	Картометрический	1.00	-
972	396283.18	2210580.18	Картометрический	1.00	-
973	396330.46	2210563.84	Картометрический	1.00	-
974	396479.78	2210528.35	Картометрический	1.00	-
975	396571.90	2210513.30	Картометрический	1.00	-
976	396848.41	2210550.86	Картометрический	1.00	-
977	397016.05	2210594.52	Картометрический	1.00	-
978	397265.84	2210629.09	Картометрический	1.00	-
963	397288.80	2210754.86	Картометрический	1.00	-

3. Сведения о характерных точках части (частей) границы объекта

Обозначение характерных точек части границы	Координаты, м		Метод определения координат характерной точки	Средняя квадратическая погрешность положения характерной точки (Mt), м	Описание обозначения точки на местности (при наличии)
	X	Y			
1	2	3	4	5	6
Часть №					
-	-	-	-	-	-



Нормативная документация:
— граница земельного участка
— граница кадастрового участка
— граница земельного участка, кадастровый номер которого не определен

ОПИСАНИЕ МЕСТОПОЛОЖЕНИЯ ГРАНИЦ

Общественно-деловая зона – ОД

(наименование объекта, местоположение границ которого описано
(далее - объект)

Раздел 1

Сведения об объекте		
№ п/п	Характеристики объекта	Описание характеристик
1	2	3
1	Местоположение объекта	Воронежская область, Воробьёвский муниципальный район, Воробьёвское сельское поселение, село Воробьёвка
2	Площадь объекта ± величина погрешности определения площади ($P \pm \Delta P$)	314822+/-1964 м ²
3	Иные характеристики объекта	-

Раздел 2

Сведения о местоположении границ объекта					
1. Система координат: МСК - 36, зона 2					
2. Сведения о характерных точках границ объекта					
Обозначение характерных точек границ	Координаты, м		Метод определения координат характерной точки	Средняя квадратическая погрешность положения характерной точки (Mt), м	Описание обозначения точки на местности (при наличии)
	X	Y			
1	2	3	4	5	6
1	400263.21	2209627.29	Картометрический	1.00	-
2	400284.95	2209706.59	Картометрический	1.00	-
3	400280.26	2209708.85	Картометрический	1.00	-
4	400280.16	2209722.13	Картометрический	1.00	-
5	400289.04	2209724.33	Картометрический	1.00	-
6	400302.09	2209808.16	Картометрический	1.00	-
7	400302.09	2209813.93	Картометрический	1.00	-
8	400264.85	2209816.24	Картометрический	1.00	-
9	400265.54	2209830.56	Картометрический	1.00	-
10	400249.81	2209833.47	Картометрический	1.00	-
11	400249.97	2209834.90	Картометрический	1.00	-
12	400240.72	2209835.89	Картометрический	1.00	-
13	400234.27	2209836.77	Картометрический	1.00	-
14	400221.32	2209838.31	Картометрический	1.00	-
15	400224.52	2209864.43	Картометрический	1.00	-
16	400228.93	2209921.05	Картометрический	1.00	-
17	400175.79	2209922.31	Картометрический	1.00	-
18	400167.99	2209836.94	Картометрический	1.00	-
19	400166.34	2209837.11	Картометрический	1.00	-
20	400157.09	2209708.20	Картометрический	1.00	-
21	400201.20	2209706.49	Картометрический	1.00	-
22	400197.69	2209636.81	Картометрический	1.00	-
1	400263.21	2209627.29	Картометрический	1.00	-
23	400277.27	2210218.24	Картометрический	1.00	-
24	400282.54	2210251.94	Картометрический	1.00	-
25	400285.25	2210296.40	Картометрический	1.00	-
26	400271.48	2210287.43	Картометрический	1.00	-
27	400256.89	2210295.56	Картометрический	1.00	-
28	400235.05	2210293.62	Картометрический	1.00	-
29	400219.73	2210288.56	Картометрический	1.00	-
30	400217.30	2210285.51	Картометрический	1.00	-
31	400217.02	2210281.62	Картометрический	1.00	-
32	400218.50	2210273.70	Картометрический	1.00	-
33	400220.68	2210266.37	Картометрический	1.00	-

1	2	3	4	5	6
34	400222.18	2210261.79	Картометрический	1.00	-
35	400250.51	2210219.16	Картометрический	1.00	-
23	400277.27	2210218.24	Картометрический	1.00	-
36	400221.71	2210443.71	Картометрический	1.00	-
37	400206.91	2210484.41	Картометрический	1.00	-
38	400229.13	2210493.99	Картометрический	1.00	-
39	400226.84	2210500.93	Картометрический	1.00	-
40	400224.19	2210508.11	Картометрический	1.00	-
41	400223.26	2210507.83	Картометрический	1.00	-
42	400215.32	2210531.18	Картометрический	1.00	-
43	400182.23	2210522.17	Картометрический	1.00	-
44	400176.77	2210520.81	Картометрический	1.00	-
45	400167.49	2210546.08	Картометрический	1.00	-
46	400166.60	2210548.95	Картометрический	1.00	-
47	400164.37	2210552.99	Картометрический	1.00	-
48	400162.98	2210557.86	Картометрический	1.00	-
49	400160.72	2210563.71	Картометрический	1.00	-
50	400159.67	2210563.39	Картометрический	1.00	-
51	400152.98	2210579.13	Картометрический	1.00	-
52	400152.47	2210580.31	Картометрический	1.00	-
53	400147.64	2210595.39	Картометрический	1.00	-
54	400140.71	2210616.48	Картометрический	1.00	-
55	400137.50	2210624.10	Картометрический	1.00	-
56	400125.05	2210620.90	Картометрический	1.00	-
57	400110.43	2210658.98	Картометрический	1.00	-
58	400095.31	2210672.78	Картометрический	1.00	-
59	400095.94	2210691.66	Картометрический	1.00	-
60	400095.03	2210709.00	Картометрический	1.00	-
61	400094.88	2210713.09	Картометрический	1.00	-
62	400096.39	2210737.24	Картометрический	1.00	-
63	400097.09	2210740.56	Картометрический	1.00	-
64	400130.53	2210765.47	Картометрический	1.00	-
65	400125.54	2210774.43	Картометрический	1.00	-
66	400132.80	2210780.62	Картометрический	1.00	-
67	400172.25	2210813.74	Картометрический	1.00	-
68	400181.14	2210798.65	Картометрический	1.00	-
69	400229.52	2210831.53	Картометрический	1.00	-
70	400208.36	2210864.25	Картометрический	1.00	-
71	400197.15	2210865.34	Картометрический	1.00	-
72	400165.58	2210845.51	Картометрический	1.00	-
73	400158.28	2210848.49	Картометрический	1.00	-
74	400154.66	2210849.97	Картометрический	1.00	-
75	400152.73	2210845.00	Картометрический	1.00	-
76	400148.98	2210847.98	Картометрический	1.00	-
77	400138.58	2210843.72	Картометрический	1.00	-
78	400130.54	2210854.40	Картометрический	1.00	-
79	400126.37	2210860.20	Картометрический	1.00	-
80	400096.64	2210899.40	Картометрический	1.00	-
81	400082.31	2210926.57	Картометрический	1.00	-
82	400032.04	2210978.49	Картометрический	1.00	-

1	2	3	4	5	6
83	400058.87	2211017.38	Картометрический	1.00	-
84	400046.22	2211038.40	Картометрический	1.00	-
85	400044.03	2211040.96	Картометрический	1.00	-
86	400038.34	2211052.00	Картометрический	1.00	-
87	400035.84	2211050.88	Картометрический	1.00	-
88	400031.13	2211059.20	Картометрический	1.00	-
89	400015.25	2211050.96	Картометрический	1.00	-
90	400007.35	2211046.31	Картометрический	1.00	-
91	399986.57	2211040.12	Картометрический	1.00	-
92	399960.52	2211025.12	Картометрический	1.00	-
93	399985.47	2210988.95	Картометрический	1.00	-
94	399993.29	2210970.25	Картометрический	1.00	-
95	399965.08	2210959.72	Картометрический	1.00	-
96	399960.27	2210957.69	Картометрический	1.00	-
97	399961.27	2210951.00	Картометрический	1.00	-
98	399956.13	2210947.69	Картометрический	1.00	-
99	399956.65	2210946.69	Картометрический	1.00	-
100	399941.56	2210937.22	Картометрический	1.00	-
101	399958.65	2210910.63	Картометрический	1.00	-
102	399965.54	2210899.98	Картометрический	1.00	-
103	399970.67	2210892.17	Картометрический	1.00	-
104	399970.81	2210891.96	Картометрический	1.00	-
105	399975.98	2210895.46	Картометрический	1.00	-
106	399986.65	2210877.53	Картометрический	1.00	-
107	399956.44	2210859.47	Картометрический	1.00	-
108	399963.68	2210849.55	Картометрический	1.00	-
109	399971.75	2210837.62	Картометрический	1.00	-
110	399973.38	2210834.76	Картометрический	1.00	-
111	399985.06	2210814.17	Картометрический	1.00	-
112	399997.62	2210791.45	Картометрический	1.00	-
113	400005.26	2210777.97	Картометрический	1.00	-
114	400018.41	2210747.61	Картометрический	1.00	-
115	400035.15	2210698.63	Картометрический	1.00	-
116	400051.45	2210653.07	Картометрический	1.00	-
117	400055.45	2210638.26	Картометрический	1.00	-
118	400089.66	2210549.18	Картометрический	1.00	-
119	400104.16	2210514.89	Картометрический	1.00	-
120	400122.09	2210468.45	Картометрический	1.00	-
121	400148.86	2210407.07	Картометрический	1.00	-
122	400150.81	2210402.34	Картометрический	1.00	-
123	400160.23	2210405.49	Картометрический	1.00	-
124	400177.70	2210410.50	Картометрический	1.00	-
125	400182.89	2210395.34	Картометрический	1.00	-
126	400212.63	2210403.66	Картометрический	1.00	-
127	400220.70	2210404.70	Картометрический	1.00	-
128	400228.19	2210406.87	Картометрический	1.00	-
129	400231.51	2210407.33	Картометрический	1.00	-
36	400221.71	2210443.71	Картометрический	1.00	-
130	400086.23	2210527.80	Картометрический	1.00	-
131	400082.07	2210538.41	Картометрический	1.00	-

1	2	3	4	5	6
132	400066.07	2210579.88	Картометрический	1.00	-
133	400024.21	2210688.56	Картометрический	1.00	-
134	400010.12	2210730.15	Картометрический	1.00	-
135	400006.99	2210734.72	Картометрический	1.00	-
136	400002.43	2210734.86	Картометрический	1.00	-
137	400003.76	2210731.87	Картометрический	1.00	-
138	400002.46	2210731.57	Картометрический	1.00	-
139	399979.37	2210726.18	Картометрический	1.00	-
140	399971.51	2210726.50	Картометрический	1.00	-
141	399972.36	2210719.18	Картометрический	1.00	-
142	399973.27	2210710.44	Картометрический	1.00	-
143	399974.24	2210701.09	Картометрический	1.00	-
144	399976.01	2210692.03	Картометрический	1.00	-
145	399977.16	2210689.91	Картометрический	1.00	-
146	399978.49	2210689.28	Картометрический	1.00	-
147	399981.19	2210687.44	Картометрический	1.00	-
148	399981.62	2210686.72	Картометрический	1.00	-
149	399982.34	2210686.88	Картометрический	1.00	-
150	399988.25	2210677.09	Картометрический	1.00	-
151	399990.78	2210677.87	Картометрический	1.00	-
152	399994.71	2210679.09	Картометрический	1.00	-
153	399994.84	2210677.27	Картометрический	1.00	-
154	399991.52	2210662.42	Картометрический	1.00	-
155	399992.06	2210650.97	Картометрический	1.00	-
156	399984.00	2210644.53	Картометрический	1.00	-
157	399975.69	2210637.34	Картометрический	1.00	-
158	399965.48	2210633.85	Картометрический	1.00	-
159	399956.69	2210626.24	Картометрический	1.00	-
160	399993.79	2210555.26	Картометрический	1.00	-
161	400005.22	2210558.85	Картометрический	1.00	-
162	400023.73	2210506.79	Картометрический	1.00	-
163	400030.56	2210509.11	Картометрический	1.00	-
164	400031.96	2210505.36	Картометрический	1.00	-
165	400050.24	2210468.43	Картометрический	1.00	-
166	400056.30	2210459.03	Картометрический	1.00	-
167	400072.46	2210462.85	Картометрический	1.00	-
168	400077.10	2210447.98	Картометрический	1.00	-
169	400087.57	2210451.30	Картометрический	1.00	-
170	400087.83	2210450.83	Картометрический	1.00	-
171	400088.31	2210449.95	Картометрический	1.00	-
172	400089.95	2210450.50	Картометрический	1.00	-
173	400108.55	2210457.67	Картометрический	1.00	-
174	400106.84	2210462.02	Картометрический	1.00	-
175	400096.73	2210467.12	Картометрический	1.00	-
176	400095.24	2210476.84	Картометрический	1.00	-
177	400104.18	2210482.22	Картометрический	1.00	-
130	400086.23	2210527.80	Картометрический	1.00	-
178	400000.56	2210758.03	Картометрический	1.00	-
179	399998.35	2210763.50	Картометрический	1.00	-
180	399985.53	2210791.12	Картометрический	1.00	-

1	2	3	4	5	6
181	399970.70	2210819.69	Картометрический	1.00	-
182	399960.23	2210836.84	Картометрический	1.00	-
183	399953.78	2210846.83	Картометрический	1.00	-
184	399949.88	2210851.74	Картометрический	1.00	-
185	399918.23	2210891.82	Картометрический	1.00	-
186	399897.15	2210920.71	Картометрический	1.00	-
187	399894.49	2210916.83	Картометрический	1.00	-
188	399891.10	2210914.44	Картометрический	1.00	-
189	399889.39	2210914.11	Картометрический	1.00	-
190	399889.05	2210914.61	Картометрический	1.00	-
191	399859.75	2210894.60	Картометрический	1.00	-
192	399857.21	2210879.62	Картометрический	1.00	-
193	399851.41	2210876.79	Картометрический	1.00	-
194	399837.84	2210878.82	Картометрический	1.00	-
195	399851.58	2210797.84	Картометрический	1.00	-
196	399890.04	2210801.96	Картометрический	1.00	-
197	399892.50	2210789.81	Картометрический	1.00	-
198	399893.31	2210785.83	Картометрический	1.00	-
199	399909.46	2210786.14	Картометрический	1.00	-
200	399923.21	2210750.00	Картометрический	1.00	-
201	399911.82	2210746.73	Картометрический	1.00	-
202	399912.48	2210743.46	Картометрический	1.00	-
203	399910.73	2210742.85	Картометрический	1.00	-
204	399915.05	2210728.98	Картометрический	1.00	-
205	399915.48	2210727.61	Картометрический	1.00	-
206	399918.51	2210728.51	Картометрический	1.00	-
207	399928.77	2210731.57	Картометрический	1.00	-
208	399933.00	2210728.21	Картометрический	1.00	-
209	399949.21	2210732.96	Картометрический	1.00	-
210	399967.66	2210739.52	Картометрический	1.00	-
211	399975.24	2210743.39	Картометрический	1.00	-
212	399982.20	2210748.08	Картометрический	1.00	-
213	399989.18	2210753.87	Картометрический	1.00	-
214	399992.38	2210757.25	Картометрический	1.00	-
215	399994.59	2210752.43	Картометрический	1.00	-
178	400000.56	2210758.03	Картометрический	1.00	-
216	399930.90	2210665.16	Картометрический	1.00	-
217	399920.72	2210690.51	Картометрический	1.00	-
218	399917.60	2210698.34	Картометрический	1.00	-
219	399914.29	2210705.71	Картометрический	1.00	-
220	399912.25	2210711.21	Картометрический	1.00	-
221	399893.67	2210706.85	Картометрический	1.00	-
222	399886.54	2210705.58	Картометрический	1.00	-
223	399891.28	2210676.68	Картометрический	1.00	-
224	399896.80	2210671.31	Картометрический	1.00	-
225	399909.60	2210655.13	Картометрический	1.00	-
216	399930.90	2210665.16	Картометрический	1.00	-
226	399918.68	2210354.97	Картометрический	1.00	-
227	399916.72	2210363.54	Картометрический	1.00	-

1	2	3	4	5	6
228	399914.05	2210403.21	Картометрический	1.00	-
229	399904.27	2210402.01	Картометрический	1.00	-
230	399894.02	2210401.74	Картометрический	1.00	-
231	399893.84	2210408.81	Картометрический	1.00	-
232	399886.06	2210408.28	Картометрический	1.00	-
233	399863.92	2210406.27	Картометрический	1.00	-
234	399862.71	2210416.40	Картометрический	1.00	-
235	399862.38	2210419.09	Картометрический	1.00	-
236	399861.35	2210418.96	Картометрический	1.00	-
237	399854.50	2210418.08	Картометрический	1.00	-
238	399854.57	2210417.20	Картометрический	1.00	-
239	399850.11	2210416.50	Картометрический	1.00	-
240	399850.46	2210412.59	Картометрический	1.00	-
241	399845.57	2210412.15	Картометрический	1.00	-
242	399843.84	2210426.30	Картометрический	1.00	-
243	399827.21	2210424.70	Картометрический	1.00	-
244	399828.05	2210417.57	Картометрический	1.00	-
245	399818.57	2210416.61	Картометрический	1.00	-
246	399820.02	2210408.40	Картометрический	1.00	-
247	399811.12	2210406.69	Картометрический	1.00	-
248	399802.78	2210436.94	Картометрический	1.00	-
249	399796.44	2210457.55	Картометрический	1.00	-
250	399787.28	2210457.20	Картометрический	1.00	-
251	399775.60	2210450.53	Картометрический	1.00	-
252	399753.84	2210416.77	Картометрический	1.00	-
253	399776.56	2210388.92	Картометрический	1.00	-
254	399766.67	2210320.20	Картометрический	1.00	-
255	399692.31	2210293.54	Картометрический	1.00	-
256	399685.98	2210243.16	Картометрический	1.00	-
257	399803.11	2210244.72	Картометрический	1.00	-
258	399863.67	2210265.19	Картометрический	1.00	-
259	399933.48	2210301.49	Картометрический	1.00	-
226	399918.68	2210354.97	Картометрический	1.00	-
260	399667.17	2210936.85	Картометрический	1.00	-
261	399661.97	2210952.61	Картометрический	1.00	-
262	399661.48	2210954.02	Картометрический	1.00	-
263	399646.31	2211002.46	Картометрический	1.00	-
264	399628.14	2210997.23	Картометрический	1.00	-
265	399608.54	2210991.59	Картометрический	1.00	-
266	399595.55	2210987.86	Картометрический	1.00	-
267	399593.03	2210987.31	Картометрический	1.00	-
268	399595.19	2210969.15	Картометрический	1.00	-
269	399593.18	2210967.56	Картометрический	1.00	-
270	399601.46	2210931.06	Картометрический	1.00	-
271	399605.87	2210918.30	Картометрический	1.00	-
272	399620.87	2210922.84	Картометрический	1.00	-
260	399667.17	2210936.85	Картометрический	1.00	-
273	399831.48	2211141.06	Картометрический	1.00	-

1	2	3	4	5	6
274	399827.07	2211197.97	Картометрический	1.00	-
275	399814.36	2211362.30	Картометрический	1.00	-
276	399810.81	2211414.99	Картометрический	1.00	-
277	399804.08	2211456.10	Картометрический	1.00	-
278	399801.11	2211488.32	Картометрический	1.00	-
279	399747.25	2211479.98	Картометрический	1.00	-
280	399751.83	2211410.81	Картометрический	1.00	-
281	399725.43	2211411.31	Картометрический	1.00	-
282	399551.10	2211413.09	Картометрический	1.00	-
283	399569.66	2211189.41	Картометрический	1.00	-
284	399571.47	2211156.07	Картометрический	1.00	-
285	399638.81	2211165.14	Картометрический	1.00	-
286	399643.11	2211144.35	Картометрический	1.00	-
287	399672.60	2211148.97	Картометрический	1.00	-
288	399688.00	2211075.04	Картометрический	1.00	-
289	399734.72	2211083.05	Картометрический	1.00	-
290	399741.91	2211100.85	Картометрический	1.00	-
291	399747.73	2211140.33	Картометрический	1.00	-
292	399744.32	2211165.11	Картометрический	1.00	-
293	399739.98	2211180.63	Картометрический	1.00	-
294	399769.30	2211184.90	Картометрический	1.00	-
295	399792.34	2211186.08	Картометрический	1.00	-
296	399802.77	2211135.58	Картометрический	1.00	-
273	399831.48	2211141.06	Картометрический	1.00	-
297	399833.92	2212186.08	Картометрический	1.00	-
298	399821.91	2212264.10	Картометрический	1.00	-
299	399821.40	2212269.83	Картометрический	1.00	-
300	399731.01	2212263.65	Картометрический	1.00	-
301	399708.21	2212258.56	Картометрический	1.00	-
302	399693.01	2212254.85	Картометрический	1.00	-
303	399687.11	2212232.87	Картометрический	1.00	-
304	399685.98	2212221.55	Картометрический	1.00	-
305	399698.67	2212194.20	Картометрический	1.00	-
306	399730.99	2212192.18	Картометрический	1.00	-
307	399736.14	2212181.10	Картометрический	1.00	-
308	399750.89	2212188.27	Картометрический	1.00	-
309	399749.38	2212191.56	Картометрический	1.00	-
297	399833.92	2212186.08	Картометрический	1.00	-
310	399952.01	2212296.38	Картометрический	1.00	-
311	399951.09	2212300.44	Картометрический	1.00	-
312	399944.37	2212321.75	Картометрический	1.00	-
313	399947.92	2212323.10	Картометрический	1.00	-
314	399943.53	2212334.65	Картометрический	1.00	-
315	399938.89	2212332.79	Картометрический	1.00	-
316	399934.00	2212346.18	Картометрический	1.00	-
317	399932.90	2212349.18	Картометрический	1.00	-

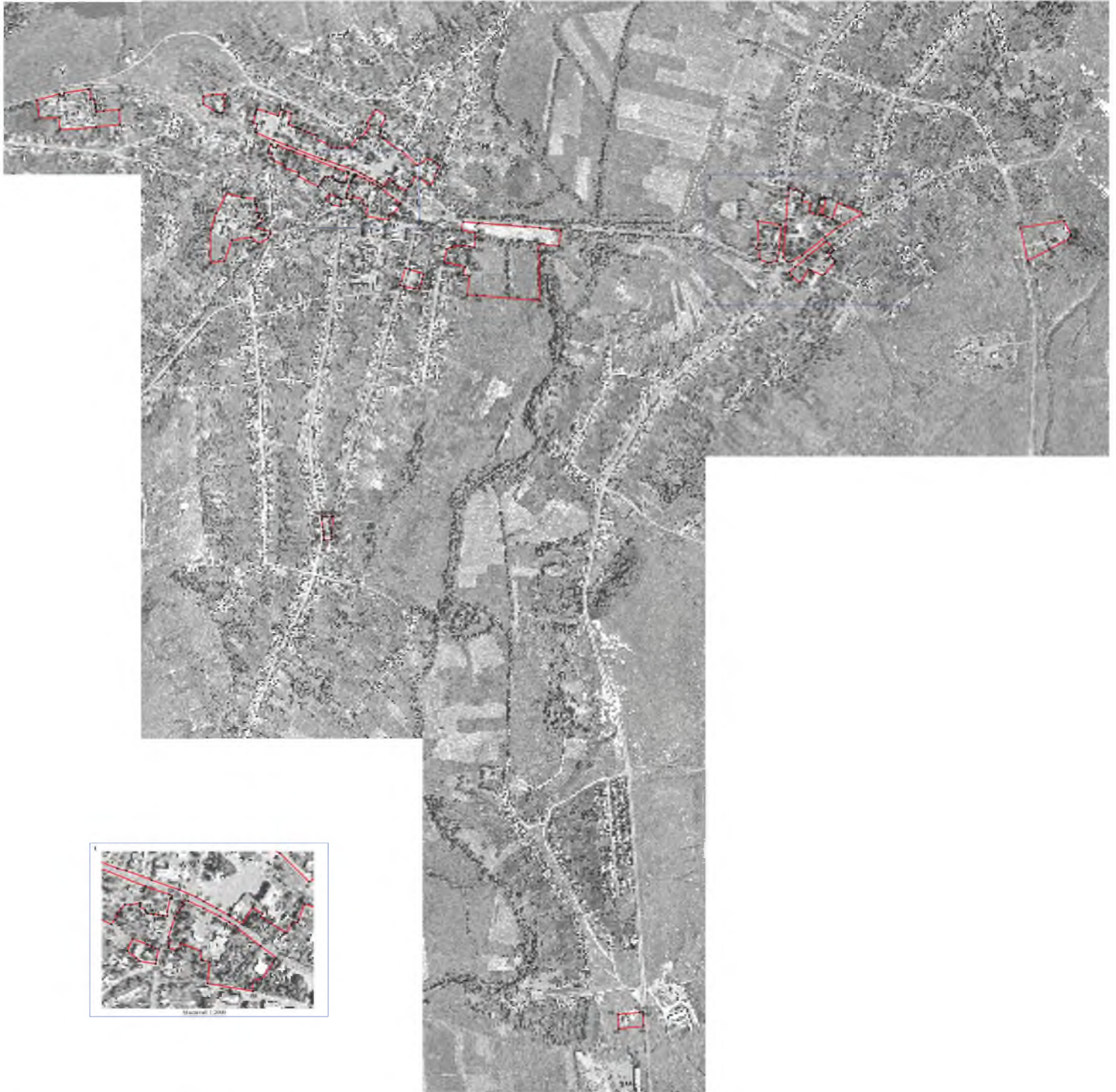
1	2	3	4	5	6
318	399924.75	2212347.51	Картометрический	1.00	-
319	399921.53	2212346.28	Картометрический	1.00	-
320	399911.61	2212343.32	Картометрический	1.00	-
321	399909.89	2212343.25	Картометрический	1.00	-
322	399905.82	2212342.70	Картометрический	1.00	-
323	399896.39	2212376.64	Картометрический	1.00	-
324	399866.10	2212368.44	Картометрический	1.00	-
325	399860.02	2212392.06	Картометрический	1.00	-
326	399855.59	2212408.63	Картометрический	1.00	-
327	399858.21	2212409.16	Картометрический	1.00	-
328	399887.28	2212415.98	Картометрический	1.00	-
329	399889.83	2212402.02	Картометрический	1.00	-
330	399895.23	2212402.80	Картометрический	1.00	-
331	399897.15	2212402.94	Картометрический	1.00	-
332	399904.53	2212403.89	Картометрический	1.00	-
333	399913.59	2212405.85	Картометрический	1.00	-
334	399912.03	2212413.35	Картометрический	1.00	-
335	399915.97	2212414.17	Картометрический	1.00	-
336	399916.31	2212415.26	Картометрический	1.00	-
337	399916.79	2212415.36	Картометрический	1.00	-
338	399914.98	2212422.76	Картометрический	1.00	-
339	399918.17	2212424.12	Картометрический	1.00	-
340	399915.90	2212430.59	Картометрический	1.00	-
341	399855.50	2212416.39	Картометрический	1.00	-
342	399854.28	2212419.65	Картометрический	1.00	-
343	399848.73	2212434.73	Картометрический	1.00	-
344	399842.26	2212451.50	Картометрический	1.00	-
345	399841.58	2212453.54	Картометрический	1.00	-
346	399900.80	2212471.09	Картометрический	1.00	-
347	399890.59	2212494.97	Картометрический	1.00	-
348	399889.98	2212496.40	Картометрический	1.00	-
349	399860.67	2212561.62	Картометрический	1.00	-
350	399807.10	2212464.59	Картометрический	1.00	-
351	399777.29	2212426.77	Картометрический	1.00	-
352	399712.05	2212345.08	Картометрический	1.00	-
353	399692.41	2212312.15	Картометрический	1.00	-
354	399688.79	2212300.36	Картометрический	1.00	-
355	399691.24	2212290.17	Картометрический	1.00	-
356	399705.66	2212277.88	Картометрический	1.00	-
357	399838.80	2212287.85	Картометрический	1.00	-
358	399922.25	2212294.44	Картометрический	1.00	-
359	399944.43	2212295.65	Картометрический	1.00	-
310	399952.01	2212296.38	Картометрический	1.00	-
360	399763.08	2212432.36	Картометрический	1.00	-
361	399740.03	2212450.05	Картометрический	1.00	-
362	399731.01	2212457.55	Картометрический	1.00	-
363	399725.96	2212451.78	Картометрический	1.00	-

1	2	3	4	5	6
364	399723.74	2212449.24	Картометрический	1.00	-
365	399720.36	2212445.39	Картометрический	1.00	-
366	399729.44	2212437.69	Картометрический	1.00	-
367	399724.23	2212431.61	Картометрический	1.00	-
368	399721.48	2212434.17	Картометрический	1.00	-
369	399709.29	2212445.52	Картометрический	1.00	-
370	399701.98	2212453.48	Картометрический	1.00	-
371	399694.08	2212461.33	Картометрический	1.00	-
372	399691.10	2212464.09	Картометрический	1.00	-
373	399687.02	2212461.53	Картометрический	1.00	-
374	399646.64	2212425.86	Картометрический	1.00	-
375	399641.13	2212416.58	Картометрический	1.00	-
376	399659.45	2212375.41	Картометрический	1.00	-
377	399661.00	2212368.49	Картометрический	1.00	-
378	399614.18	2212336.76	Картометрический	1.00	-
379	399637.42	2212311.52	Картометрический	1.00	-
380	399651.05	2212298.73	Картометрический	1.00	-
381	399671.29	2212320.34	Картометрический	1.00	-
382	399701.06	2212358.54	Картометрический	1.00	-
383	399711.15	2212367.57	Картометрический	1.00	-
360	399763.08	2212432.36	Картометрический	1.00	-
384	399810.83	2213121.08	Картометрический	1.00	-
385	399834.57	2213275.85	Картометрический	1.00	-
386	399788.05	2213299.35	Картометрический	1.00	-
387	399783.92	2213300.62	Картометрический	1.00	-
388	399780.91	2213299.77	Картометрический	1.00	-
389	399769.33	2213290.15	Картометрический	1.00	-
390	399733.63	2213224.12	Картометрический	1.00	-
391	399693.51	2213145.43	Картометрический	1.00	-
384	399810.83	2213121.08	Картометрический	1.00	-
392	398785.63	2210638.53	Картометрический	1.00	-
393	398785.82	2210645.29	Картометрический	1.00	-
394	398786.39	2210656.32	Картометрический	1.00	-
395	398785.09	2210656.40	Картометрический	1.00	-
396	398785.92	2210673.68	Картометрический	1.00	-
397	398787.42	2210681.95	Картометрический	1.00	-
398	398745.14	2210676.51	Картометрический	1.00	-
399	398734.90	2210674.75	Картометрический	1.00	-
400	398728.30	2210673.61	Картометрический	1.00	-
401	398727.30	2210673.54	Картометрический	1.00	-
402	398714.54	2210672.58	Картометрический	1.00	-
403	398703.52	2210672.92	Картометрический	1.00	-
404	398702.50	2210649.76	Картометрический	1.00	-
405	398702.29	2210645.40	Картометрический	1.00	-
406	398721.23	2210644.69	Картометрический	1.00	-
407	398733.88	2210644.45	Картометрический	1.00	-

1	2	3	4	5	6
408	398749.89	2210643.01	Картометрический	1.00	-
409	398776.13	2210640.12	Картометрический	1.00	-
392	398785.63	2210638.53	Картометрический	1.00	-
410	397017.35	2211689.91	Картометрический	1.00	-
411	397025.29	2211767.26	Картометрический	1.00	-
412	397025.92	2211779.46	Картометрический	1.00	-
413	397016.69	2211780.01	Картометрический	1.00	-
414	396976.09	2211782.57	Картометрический	1.00	-
415	396966.98	2211693.42	Картометрический	1.00	-
410	397017.35	2211689.91	Картометрический	1.00	-

3. Сведения о характерных точках части (частей) границы объекта

Обозначение характерных точек части границы	Координаты, м		Метод определения координат характерной точки	Средняя квадратическая погрешность положения характерной точки (Mt), м	Описание обозначения точки на местности (при наличии)
	X	Y			
1	2	3	4	5	6
Часть №					
-	-	-	-	-	-



Масштаб 1:2000

Масштаб 1:5000



Масштаб 1:2000

Шкала плана условная, точки и аббревиатуры:
— граница территории населенного пункта
— территория населенного пункта

ОПИСАНИЕ МЕСТОПОЛОЖЕНИЯ ГРАНИЦ

Зона улиц, дорог, инженерной и транспортной инфраструктуры – ИТ1

(наименование объекта, местоположение границ которого описано
(далее - объект)

Раздел 1

Сведения об объекте		
№ п/п	Характеристики объекта	Описание характеристик
1	2	3
1	Местоположение объекта	Воронежская область, Воробьевский муниципальный район, Воробьевское сельское поселение, село Воробьевка
2	Площадь объекта \pm величина погрешности определения площади ($P \pm \Delta P$)	403490 \pm 11116 м ²
3	Иные характеристики объекта	-

Раздел 2

Сведения о местоположении границ объекта					
1. Система координат: МСК - 36, зона 2					
2. Сведения о характерных точках границ объекта					
Обозначение характерных точек границ	Координаты, м		Метод определения координат характерной точки	Средняя квадратическая погрешность положения характерной точки (M _t), м	Описание обозначения точки на местности (при наличии)
	X	Y			
1	2	3	4	5	6
1	401033.91	2211616.17	Картометрический	1.00	-
2	400989.67	2211656.70	Картометрический	1.00	-
3	400923.58	2211584.55	Картометрический	1.00	-
4	400886.45	2211532.33	Картометрический	1.00	-
5	400930.73	2211491.84	Картометрический	1.00	-
6	400967.85	2211544.06	Картометрический	1.00	-
1	401033.91	2211616.17	Картометрический	1.00	-
7	401443.23	2211668.05	Картометрический	1.00	-
8	401105.66	2211793.14	Картометрический	1.00	-
9	401084.81	2211736.88	Картометрический	1.00	-
10	401422.38	2211611.79	Картометрический	1.00	-
7	401443.23	2211668.05	Картометрический	1.00	-
11	400220.59	2208730.01	Картометрический	5.00	-
12	400189.78	2208872.32	Картометрический	5.00	-
13	400201.13	2208876.78	Картометрический	5.00	-
14	400198.18	2208893.54	Картометрический	5.00	-
15	400186.97	2208893.10	Картометрический	5.00	-
16	400166.96	2209004.79	Картометрический	5.00	-
17	400160.87	2209061.57	Картометрический	5.00	-
18	400158.09	2209099.91	Картометрический	5.00	-
19	400166.91	2209182.72	Картометрический	5.00	-
20	400237.57	2209446.68	Картометрический	1.00	-
21	400276.12	2209584.40	Картометрический	1.00	-
22	400308.83	2209712.00	Картометрический	1.00	-
23	400305.51	2209714.74	Картометрический	1.00	-
24	400333.87	2209707.96	Картометрический	1.00	-
25	400326.35	2209677.25	Картометрический	1.00	-
26	400381.49	2209664.03	Картометрический	1.00	-
27	400400.76	2209736.87	Картометрический	1.00	-
28	400344.25	2209751.45	Картометрический	1.00	-
29	400336.59	2209718.92	Картометрический	1.00	-
30	400308.02	2209724.57	Картометрический	1.00	-

1	2	3	4	5	6
31	400314.00	2209726.07	Картометрический	1.00	-
32	400331.39	2209801.76	Картометрический	1.00	-
33	400319.79	2209805.82	Картометрический	1.00	-
34	400317.39	2209803.85	Картометрический	1.00	-
35	400318.87	2209813.03	Картометрический	1.00	-
36	400326.53	2209863.00	Картометрический	1.00	-
37	400326.31	2209909.43	Картометрический	1.00	-
38	400321.85	2209962.63	Картометрический	1.00	-
39	400317.32	2210019.57	Картометрический	1.00	-
40	400302.97	2210065.12	Картометрический	1.00	-
41	400285.10	2210117.08	Картометрический	1.00	-
42	400257.53	2210163.39	Картометрический	1.00	-
43	400230.78	2210219.34	Картометрический	1.00	-
44	400205.27	2210288.80	Картометрический	1.00	-
45	400197.06	2210310.36	Картометрический	1.00	-
46	400180.44	2210339.31	Картометрический	1.00	-
47	400170.70	2210357.53	Картометрический	1.00	-
48	400162.13	2210372.58	Картометрический	1.00	-
49	400150.81	2210402.34	Картометрический	1.00	-
50	400148.86	2210407.07	Картометрический	1.00	-
51	400122.09	2210468.45	Картометрический	1.00	-
52	400104.16	2210514.89	Картометрический	1.00	-
53	400089.66	2210549.18	Картометрический	1.00	-
54	400055.45	2210638.26	Картометрический	1.00	-
55	400051.45	2210653.07	Картометрический	1.00	-
56	400035.15	2210698.63	Картометрический	1.00	-
57	400018.41	2210747.61	Картометрический	1.00	-
58	400005.26	2210777.97	Картометрический	1.00	-
59	399997.62	2210791.45	Картометрический	1.00	-
60	399985.06	2210814.17	Картометрический	1.00	-
61	399973.38	2210834.76	Картометрический	1.00	-
62	399971.75	2210837.62	Картометрический	1.00	-
63	399963.68	2210849.55	Картометрический	1.00	-
64	399956.44	2210859.47	Картометрический	1.00	-
65	399946.05	2210873.68	Картометрический	1.00	-
66	399925.68	2210902.96	Картометрический	1.00	-
67	399907.70	2210926.56	Картометрический	1.00	-
68	399889.31	2210953.65	Картометрический	1.00	-
69	399875.55	2210976.97	Картометрический	1.00	-
70	399871.90	2210987.68	Картометрический	1.00	-
71	399870.64	2210991.37	Картометрический	1.00	-
72	399862.20	2211016.10	Картометрический	1.00	-
73	399853.37	2211056.15	Картометрический	1.00	-
74	399847.97	2211094.93	Картометрический	1.00	-
75	399849.90	2211097.72	Картометрический	1.00	-
76	399855.55	2211096.65	Картометрический	1.00	-
77	399864.21	2211105.42	Картометрический	1.00	-
78	399845.23	2211129.61	Картометрический	1.00	-

1	2	3	4	5	6
79	399843.30	2211152.12	Картометрический	1.00	-
80	399848.34	2211152.84	Картометрический	1.00	-
81	399848.01	2211157.83	Картометрический	1.00	-
82	399832.82	2211390.95	Картометрический	1.00	-
83	399820.20	2211580.90	Картометрический	1.00	-
84	399841.38	2211584.67	Картометрический	1.00	-
85	399842.45	2211589.39	Картометрический	1.00	-
86	399841.24	2211593.54	Картометрический	1.00	-
87	399816.17	2211600.13	Картометрический	1.00	-
88	399808.92	2211599.31	Картометрический	1.00	-
89	399809.18	2211591.29	Картометрический	1.00	-
90	399798.16	2211590.35	Картометрический	1.00	-
91	399797.18	2211599.13	Картометрический	1.00	-
92	399791.93	2211599.04	Картометрический	1.00	-
93	399788.81	2211594.40	Картометрический	1.00	-
94	399789.01	2211588.70	Картометрический	1.00	-
95	399801.11	2211488.32	Картометрический	1.00	-
96	399804.08	2211456.10	Картометрический	1.00	-
97	399810.81	2211414.99	Картометрический	1.00	-
98	399814.36	2211362.30	Картометрический	1.00	-
99	399827.07	2211197.97	Картометрический	1.00	-
100	399831.48	2211141.06	Картометрический	1.00	-
101	399834.77	2211103.49	Картометрический	1.00	-
102	399838.98	2211052.51	Картометрический	1.00	-
103	399840.78	2211040.24	Картометрический	1.00	-
104	399832.93	2211037.96	Картометрический	1.00	-
105	399825.73	2211045.29	Картометрический	1.00	-
106	399818.77	2211040.62	Картометрический	1.00	-
107	399823.62	2211030.10	Картометрический	1.00	-
108	399826.58	2211027.88	Картометрический	1.00	-
109	399836.46	2211024.20	Картометрический	1.00	-
110	399845.33	2211023.11	Картометрический	1.00	-
111	399853.70	2210993.20	Картометрический	1.00	-
112	399848.56	2210987.97	Картометрический	1.00	-
113	399850.66	2210980.50	Картометрический	1.00	-
114	399857.42	2210975.38	Картометрический	1.00	-
115	399863.43	2210970.11	Картометрический	1.00	-
116	399871.74	2210957.81	Картометрический	1.00	-
117	399879.86	2210943.71	Картометрический	1.00	-
118	399891.67	2210928.22	Картометрический	1.00	-
119	399897.15	2210920.71	Картометрический	1.00	-
120	399918.23	2210891.82	Картометрический	1.00	-
121	399949.88	2210851.74	Картометрический	1.00	-
122	399953.78	2210846.83	Картометрический	1.00	-
123	399960.23	2210836.84	Картометрический	1.00	-
124	399970.70	2210819.69	Картометрический	1.00	-
125	399985.53	2210791.12	Картометрический	1.00	-
126	399998.35	2210763.50	Картометрический	1.00	-

1	2	3	4	5	6
127	400000.56	2210758.03	Картометрический	1.00	-
128	399994.59	2210752.43	Картометрический	1.00	-
129	399992.38	2210757.25	Картометрический	1.00	-
130	399989.18	2210753.87	Картометрический	1.00	-
131	399982.20	2210748.08	Картометрический	1.00	-
132	399975.24	2210743.39	Картометрический	1.00	-
133	399967.66	2210739.52	Картометрический	1.00	-
134	399949.21	2210732.96	Картометрический	1.00	-
135	399933.00	2210728.21	Картометрический	1.00	-
136	399912.32	2210723.10	Картометрический	1.00	-
137	399891.27	2210718.10	Картометрический	1.00	-
138	399868.38	2210714.89	Картометрический	1.00	-
139	399857.45	2210712.97	Картометрический	1.00	-
140	399841.90	2210711.13	Картометрический	1.00	-
141	399795.59	2210707.28	Картометрический	1.00	-
142	399757.08	2210703.55	Картометрический	1.00	-
143	399745.39	2210702.88	Картометрический	1.00	-
144	399707.76	2210698.59	Картометрический	1.00	-
145	399663.39	2210694.88	Картометрический	1.00	-
146	399579.93	2210685.60	Картометрический	1.00	-
147	399554.19	2210683.48	Картометрический	1.00	-
148	399532.75	2210681.72	Картометрический	1.00	-
149	399488.44	2210676.82	Картометрический	1.00	-
150	399473.83	2210674.94	Картометрический	1.00	-
151	399436.40	2210668.66	Картометрический	1.00	-
152	399368.87	2210654.41	Картометрический	1.00	-
153	399358.83	2210652.62	Картометрический	1.00	-
154	399294.74	2210639.28	Картометрический	1.00	-
155	399259.57	2210632.83	Картометрический	1.00	-
156	399255.09	2210632.08	Картометрический	1.00	-
157	399169.65	2210618.19	Картометрический	1.00	-
158	399093.88	2210607.86	Картометрический	1.00	-
159	399065.96	2210605.96	Картометрический	1.00	-
160	399032.04	2210604.54	Картометрический	1.00	-
161	399013.03	2210604.76	Картометрический	1.00	-
162	398946.65	2210610.35	Картометрический	1.00	-
163	398912.42	2210615.24	Картометрический	1.00	-
164	398820.35	2210632.68	Картометрический	1.00	-
165	398785.63	2210638.53	Картометрический	1.00	-
166	398776.13	2210640.12	Картометрический	1.00	-
167	398749.89	2210643.01	Картометрический	1.00	-
168	398733.88	2210644.45	Картометрический	1.00	-
169	398721.23	2210644.69	Картометрический	1.00	-
170	398702.29	2210645.40	Картометрический	1.00	-
171	398698.76	2210645.51	Картометрический	1.00	-
172	398681.17	2210642.78	Картометрический	1.00	-
173	398626.85	2210629.16	Картометрический	1.00	-
174	398613.51	2210626.03	Картометрический	1.00	-

1	2	3	4	5	6
175	398582.57	2210618.76	Картометрический	1.00	-
176	398572.12	2210617.12	Картометрический	1.00	-
177	398532.09	2210605.12	Картометрический	1.00	-
178	398435.02	2210561.63	Картометрический	1.00	-
179	398391.88	2210538.19	Картометрический	1.00	-
180	398267.31	2210477.41	Картометрический	1.00	-
181	398223.81	2210462.56	Картометрический	1.00	-
182	398146.71	2210434.36	Картометрический	1.00	-
183	398057.51	2210399.38	Картометрический	1.00	-
184	398003.63	2210379.63	Картометрический	1.00	-
185	397959.15	2210368.48	Картометрический	1.00	-
186	397955.78	2210368.04	Картометрический	1.00	-
187	397934.29	2210364.71	Картометрический	1.00	-
188	397902.69	2210362.51	Картометрический	1.00	-
189	397902.90	2210351.41	Картометрический	1.00	-
190	397937.67	2210354.31	Картометрический	1.00	-
191	397956.84	2210357.56	Картометрический	1.00	-
192	398006.49	2210369.94	Картометрический	1.00	-
193	398061.34	2210389.79	Картометрический	1.00	-
194	398149.77	2210423.57	Картометрический	1.00	-
195	398228.43	2210452.28	Картометрический	1.00	-
196	398271.32	2210467.89	Картометрический	1.00	-
197	398345.27	2210503.29	Картометрический	1.00	-
198	398399.43	2210529.68	Картометрический	1.00	-
199	398439.62	2210551.06	Картометрический	1.00	-
200	398534.76	2210593.58	Картометрический	1.00	-
201	398574.43	2210606.19	Картометрический	1.00	-
202	398601.74	2210612.66	Картометрический	1.00	-
203	398615.40	2210615.90	Картометрический	1.00	-
204	398629.05	2210619.13	Картометрический	1.00	-
205	398683.67	2210632.08	Картометрический	1.00	-
206	398693.37	2210633.40	Картометрический	1.00	-
207	398697.46	2210633.80	Картометрический	1.00	-
208	398733.13	2210634.48	Картометрический	1.00	-
209	398749.06	2210633.26	Картометрический	1.00	-
210	398775.00	2210629.98	Картометрический	1.00	-
211	398818.64	2210621.62	Картометрический	1.00	-
212	398910.71	2210603.87	Картометрический	1.00	-
213	398945.39	2210598.41	Картометрический	1.00	-
214	399012.74	2210592.77	Картометрический	1.00	-
215	399032.13	2210592.54	Картометрический	1.00	-
216	399066.30	2210593.97	Картометрический	1.00	-
217	399095.07	2210596.02	Картометрический	1.00	-
218	399171.23	2210606.39	Картометрический	1.00	-
219	399248.31	2210618.89	Картометрический	1.00	-
220	399261.49	2210621.08	Картометрический	1.00	-
221	399296.38	2210627.41	Картометрический	1.00	-
222	399360.96	2210640.81	Картометрический	1.00	-

1	2	3	4	5	6
223	399371.17	2210642.63	Картометрический	1.00	-
224	399438.43	2210656.19	Картометрический	1.00	-
225	399475.45	2210663.05	Картометрический	1.00	-
226	399520.15	2210668.26	Картометрический	1.00	-
227	399555.18	2210672.03	Картометрический	1.00	-
228	399569.88	2210673.41	Картометрический	1.00	-
229	399581.01	2210674.15	Картометрический	1.00	-
230	399664.71	2210683.46	Картометрический	1.00	-
231	399709.14	2210687.18	Картометрический	1.00	-
232	399746.80	2210691.47	Картометрический	1.00	-
233	399758.22	2210692.11	Картометрический	1.00	-
234	399796.31	2210695.75	Картометрический	1.00	-
235	399802.02	2210696.17	Картометрический	1.00	-
236	399825.94	2210698.34	Картометрический	1.00	-
237	399835.91	2210698.78	Картометрический	1.00	-
238	399833.99	2210696.15	Картометрический	1.00	-
239	399815.62	2210641.90	Картометрический	1.00	-
240	399820.67	2210638.68	Картометрический	1.00	-
241	399828.54	2210633.83	Картометрический	1.00	-
242	399832.23	2210635.81	Картометрический	1.00	-
243	399851.51	2210677.22	Картометрический	1.00	-
244	399852.33	2210697.20	Картометрический	1.00	-
245	399852.27	2210699.88	Картометрический	1.00	-
246	399859.50	2210700.94	Картометрический	1.00	-
247	399870.44	2210702.93	Картометрический	1.00	-
248	399886.54	2210705.58	Картометрический	1.00	-
249	399893.67	2210706.85	Картометрический	1.00	-
250	399912.25	2210711.21	Картометрический	1.00	-
251	399915.57	2210712.08	Картометрический	1.00	-
252	399954.70	2210722.04	Картометрический	1.00	-
253	399971.51	2210726.50	Картометрический	1.00	-
254	399979.37	2210726.18	Картометрический	1.00	-
255	400002.46	2210731.57	Картометрический	1.00	-
256	400003.76	2210731.87	Картометрический	1.00	-
257	400002.43	2210734.86	Картометрический	1.00	-
258	400006.99	2210734.72	Картометрический	1.00	-
259	400010.12	2210730.15	Картометрический	1.00	-
260	400024.21	2210688.56	Картометрический	1.00	-
261	400066.07	2210579.88	Картометрический	1.00	-
262	400082.07	2210538.41	Картометрический	1.00	-
263	400086.23	2210527.8	Картометрический	1.00	-
264	400104.18	2210482.22	Картометрический	1.00	-
265	400095.24	2210476.84	Картометрический	1.00	-
266	400096.73	2210467.12	Картометрический	1.00	-
267	400106.84	2210462.02	Картометрический	1.00	-
268	400108.55	2210457.67	Картометрический	1.00	-
269	400137.13	2210385.04	Картометрический	1.00	-
270	400160.28	2210320.70	Картометрический	1.00	-

1	2	3	4	5	6
271	400197.15	2210212.74	Картометрический	1.00	-
272	400235.01	2210116.73	Картометрический	1.00	-
273	400256.04	2210073.16	Картометрический	1.00	-
274	400274.62	2210032.09	Картометрический	1.00	-
275	400287.74	2209987.88	Картометрический	1.00	-
276	400297.91	2209922.64	Картометрический	1.00	-
277	400302.10	2209866.54	Картометрический	1.00	-
278	400302.09	2209813.94	Картометрический	1.00	-
279	400302.09	2209808.16	Картометрический	1.00	-
280	400289.04	2209724.33	Картометрический	1.00	-
281	400280.16	2209722.13	Картометрический	1.00	-
282	400280.26	2209708.85	Картометрический	1.00	-
283	400284.95	2209706.59	Картометрический	1.00	-
284	400263.21	2209627.29	Картометрический	1.00	-
285	400217.03	2209458.78	Картометрический	1.00	-
286	400202.33	2209455.55	Картометрический	1.00	-
287	400205.48	2209436.38	Картометрический	5.00	-
288	400211.47	2209435.59	Картометрический	5.00	-
289	400139.02	2209173.66	Картометрический	5.00	-
290	400137.24	2209148.89	Картометрический	5.00	-
291	400135.64	2209079.88	Картометрический	5.00	-
292	400127.89	2209077.22	Картометрический	5.00	-
293	400127.74	2209055.57	Картометрический	5.00	-
294	400136.12	2209050.46	Картометрический	5.00	-
295	400142.13	2208999.53	Картометрический	5.00	-
296	400165.28	2208882.49	Картометрический	5.00	-
297	400197.18	2208728.13	Картометрический	5.00	-
11	400220.59	2208730.01	Картометрический	5.00	-
298	399791.92	2211656.49	Картометрический	1.00	-
299	399804.80	2211657.30	Картометрический	1.00	-
300	399805.98	2211645.38	Картометрический	1.00	-
301	399811.60	2211647.05	Картометрический	1.00	-
302	399814.89	2211651.90	Картометрический	1.00	-
303	399814.58	2211663.10	Картометрический	1.00	-
304	399811.42	2211670.80	Картометрический	1.00	-
305	399797.07	2211908.90	Картометрический	1.00	-
306	399792.96	2211930.41	Картометрический	1.00	-
307	399794.04	2211938.55	Картометрический	1.00	-
308	399800.40	2211946.71	Картометрический	1.00	-
309	399816.67	2211950.73	Картометрический	1.00	-
310	399829.47	2211971.61	Картометрический	1.00	-
311	399823.83	2211995.10	Картометрический	1.00	-
312	399814.26	2212000.97	Картометрический	1.00	-
313	399810.63	2212015.77	Картометрический	1.00	-
314	399788.94	2212017.47	Картометрический	1.00	-
315	399781.28	2212015.64	Картометрический	1.00	-
316	399773.86	2212015.78	Картометрический	1.00	-

1	2	3	4	5	6
317	399767.30	2212044.92	Картометрический	1.00	-
318	399718.58	2212150.70	Картометрический	1.00	-
319	399698.67	2212194.20	Картометрический	1.00	-
320	399685.98	2212221.55	Картометрический	1.00	-
321	399687.11	2212232.87	Картометрический	1.00	-
322	399693.01	2212254.85	Картометрический	1.00	-
323	399708.21	2212258.56	Картометрический	1.00	-
324	399731.01	2212263.65	Картометрический	1.00	-
325	399821.40	2212269.83	Картометрический	1.00	-
326	399840.07	2212271.27	Картометрический	1.00	-
327	399943.65	2212276.93	Картометрический	1.00	-
328	400011.19	2212285.27	Картометрический	1.00	-
329	400153.72	2212305.69	Картометрический	1.00	-
330	400208.02	2212313.52	Картометрический	1.00	-
331	400252.31	2212328.66	Картометрический	1.00	-
332	400372.68	2212378.62	Картометрический	1.00	-
333	400382.05	2212373.97	Картометрический	1.00	-
334	400386.63	2212375.90	Картометрический	1.00	-
335	400390.03	2212385.17	Картометрический	1.00	-
336	400425.35	2212403.00	Картометрический	1.00	-
337	400450.83	2212419.44	Картометрический	1.00	-
338	400486.38	2212445.54	Картометрический	1.00	-
339	400649.97	2212577.30	Картометрический	1.00	-
340	400678.34	2212599.90	Картометрический	1.00	-
341	400887.44	2212765.80	Картометрический	1.00	-
342	400891.55	2212764.02	Картометрический	1.00	-
343	400897.34	2212769.20	Картометрический	1.00	-
344	400895.75	2212773.87	Картометрический	1.00	-
345	400919.54	2212788.23	Картометрический	1.00	-
346	401010.60	2212841.87	Картометрический	1.00	-
347	401112.26	2212897.14	Картометрический	1.00	-
348	401186.66	2212925.84	Картометрический	1.00	-
349	401314.11	2212963.77	Картометрический	1.00	-
350	401325.34	2212961.97	Картометрический	1.00	-
351	401338.57	2212965.61	Картометрический	1.00	-
352	401347.44	2212972.29	Картометрический	1.00	-
353	401359.57	2212977.72	Картометрический	1.00	-
354	401371.21	2212967.11	Картометрический	1.00	-
355	401386.65	2212972.27	Картометрический	1.00	-
356	401389.14	2212983.00	Картометрический	1.00	-
357	401553.61	2213033.23	Картометрический	1.00	-
358	401657.96	2213069.29	Картометрический	1.00	-
359	401712.30	2213089.87	Картометрический	1.00	-
360	401804.71	2213132.64	Картометрический	1.00	-
361	401960.39	2213205.48	Картометрический	1.00	-
362	401979.97	2213215.06	Картометрический	1.00	-
363	402056.93	2213252.30	Картометрический	1.00	-
364	402293.55	2213360.42	Картометрический	1.00	-

1	2	3	4	5	6
365	402300.61	2213360.43	Картометрический	1.00	-
366	402310.21	2213364.77	Картометрический	1.00	-
367	402313.67	2213369.81	Картометрический	1.00	-
368	402382.93	2213397.26	Картометрический	1.00	-
369	402428.47	2213414.96	Картометрический	1.00	-
370	402792.81	2213517.16	Картометрический	1.00	-
371	402809.81	2213503.25	Картометрический	1.00	-
372	402820.06	2213509.59	Картометрический	1.00	-
373	402815.01	2213526.42	Картометрический	1.00	-
374	402839.99	2213534.86	Картометрический	1.00	-
375	402839.73	2213535.76	Картометрический	1.00	-
376	402834.56	2213553.73	Картометрический	1.00	-
377	402840.66	2213556.05	Картометрический	1.00	-
378	402862.51	2213564.36	Картометрический	1.00	-
379	402876.03	2213703.88	Картометрический	1.00	-
380	402692.65	2213772.16	Картометрический	1.00	-
381	402582.05	2213786.20	Картометрический	1.00	-
382	402543.74	2213562.80	Картометрический	1.00	-
383	402559.32	2213563.89	Картометрический	1.00	-
384	402585.11	2213482.38	Картометрический	1.00	-
385	402423.85	2213435.87	Картометрический	1.00	-
386	402376.59	2213421.41	Картометрический	1.00	-
387	402302.53	2213387.87	Картометрический	1.00	-
388	402045.91	2213270.68	Картометрический	1.00	-
389	401938.49	2213219.17	Картометрический	1.00	-
390	401797.58	2213148.42	Картометрический	1.00	-
391	401707.62	2213108.45	Картометрический	1.00	-
392	401651.47	2213086.32	Картометрический	1.00	-
393	401544.16	2213052.21	Картометрический	1.00	-
394	401377.23	2213002.96	Картометрический	1.00	-
395	401374.26	2213015.92	Картометрический	1.00	-
396	401361.62	2213013.17	Картометрический	1.00	-
397	401360.17	2212996.54	Картометрический	1.00	-
398	401307.84	2212982.63	Картометрический	1.00	-
399	401179.51	2212945.02	Картометрический	1.00	-
400	401102.13	2212916.95	Картометрический	1.00	-
401	401000.45	2212859.00	Картометрический	1.00	-
402	400957.69	2212836.65	Картометрический	1.00	-
403	400913.58	2212812.30	Картометрический	1.00	-
404	400886.38	2212793.92	Картометрический	1.00	-
405	400880.21	2212796.50	Картометрический	1.00	-
406	400874.64	2212792.46	Картометрический	1.00	-
407	400871.64	2212782.89	Картометрический	1.00	-
408	400666.40	2212614.19	Картометрический	1.00	-
409	400637.45	2212592.13	Картометрический	1.00	-
410	400475.39	2212459.52	Картометрический	1.00	-
411	400440.28	2212433.56	Картометрический	1.00	-
412	400413.19	2212418.18	Картометрический	1.00	-

1	2	3	4	5	6
413	400388.41	2212407.33	Картометрический	1.00	-
414	400381.42	2212410.12	Картометрический	1.00	-
415	400372.00	2212405.39	Картометрический	1.00	-
416	400369.65	2212393.37	Картометрический	1.00	-
417	400247.08	2212341.82	Картометрический	1.00	-
418	400203.37	2212331.05	Картометрический	1.00	-
419	400150.48	2212322.27	Картометрический	1.00	-
420	400008.76	2212301.76	Картометрический	1.00	-
421	399952.01	2212296.38	Картометрический	1.00	-
422	399944.43	2212295.65	Картометрический	1.00	-
423	399922.25	2212294.44	Картометрический	1.00	-
424	399838.80	2212287.85	Картометрический	1.00	-
425	399705.66	2212277.88	Картометрический	1.00	-
426	399691.24	2212290.17	Картометрический	1.00	-
427	399688.79	2212300.36	Картометрический	1.00	-
428	399692.41	2212312.15	Картометрический	1.00	-
429	399712.05	2212345.08	Картометрический	1.00	-
430	399777.29	2212426.77	Картометрический	1.00	-
431	399807.10	2212464.59	Картометрический	1.00	-
432	399860.67	2212561.62	Картометрический	1.00	-
433	399864.66	2212568.93	Картометрический	1.00	-
434	399922.23	2212682.68	Картометрический	1.00	-
435	399986.91	2212810.34	Картометрический	1.00	-
436	400019.69	2212874.74	Картометрический	1.00	-
437	400034.40	2212916.44	Картометрический	1.00	-
438	400041.30	2212936.67	Картометрический	1.00	-
439	400046.82	2212954.76	Картометрический	1.00	-
440	400057.24	2212985.26	Картометрический	1.00	-
441	400056.31	2213018.84	Картометрический	1.00	-
442	400060.66	2213021.71	Картометрический	1.00	-
443	400060.41	2213030.55	Картометрический	1.00	-
444	400049.22	2213035.45	Картометрический	1.00	-
445	400045.39	2213038.78	Картометрический	1.00	-
446	400035.94	2213046.94	Картометрический	1.00	-
447	400012.02	2213064.51	Картометрический	1.00	-
448	399996.27	2213071.51	Картометрический	1.00	-
449	399926.89	2213096.15	Картометрический	1.00	-
450	399810.83	2213121.08	Картометрический	1.00	-
451	399693.51	2213145.43	Картометрический	1.00	-
452	399689.71	2213137.22	Картометрический	1.00	-
453	399891.84	2213095.28	Картометрический	1.00	-
454	399892.98	2213085.09	Картометрический	1.00	-
455	399921.99	2213082.51	Картометрический	1.00	-
456	399974.65	2213068.88	Картометрический	1.00	-
457	400008.26	2213056.16	Картометрический	1.00	-
458	400019.44	2213048.26	Картометрический	1.00	-
459	400036.33	2213032.09	Картометрический	1.00	-
460	400041.60	2213024.47	Картометрический	1.00	-

1	2	3	4	5	6
461	400047.48	2213011.18	Картометрический	1.00	-
462	400048.96	2212996.75	Картометрический	1.00	-
463	400049.05	2212985.49	Картометрический	1.00	-
464	400045.33	2212973.98	Картометрический	1.00	-
465	400036.34	2212949.46	Картометрический	1.00	-
466	400022.13	2212908.89	Картометрический	1.00	-
467	400010.49	2212877.96	Картометрический	1.00	-
468	399985.00	2212829.35	Картометрический	1.00	-
469	399935.78	2212740.58	Картометрический	1.00	-
470	399891.94	2212651.83	Картометрический	1.00	-
471	399796.75	2212472.40	Картометрический	1.00	-
472	399765.25	2212434.92	Картометрический	1.00	-
473	399763.08	2212432.36	Картометрический	1.00	-
474	399711.15	2212367.57	Картометрический	1.00	-
475	399701.06	2212358.54	Картометрический	1.00	-
476	399671.29	2212320.34	Картометрический	1.00	-
477	399651.05	2212298.73	Картометрический	1.00	-
478	399641.72	2212293.17	Картометрический	1.00	-
479	399627.75	2212286.46	Картометрический	1.00	-
480	399619.74	2212279.45	Картометрический	1.00	-
481	399602.79	2212251.47	Картометрический	1.00	-
482	399583.09	2212237.75	Картометрический	1.00	-
483	399554.28	2212219.75	Картометрический	1.00	-
484	399522.95	2212191.64	Картометрический	1.00	-
485	399489.36	2212155.83	Картометрический	1.00	-
486	399473.49	2212136.80	Картометрический	1.00	-
487	399465.62	2212139.28	Картометрический	1.00	-
488	399459.47	2212131.88	Картометрический	1.00	-
489	399463.35	2212126.27	Картометрический	1.00	-
490	399431.95	2212090.76	Картометрический	1.00	-
491	399306.65	2211937.14	Картометрический	1.00	-
492	399256.44	2211876.35	Картометрический	1.00	-
493	399248.72	2211874.15	Картометрический	1.00	-
494	399244.86	2211870.04	Картометрический	1.00	-
495	399244.19	2211862.02	Картометрический	1.00	-
496	399218.29	2211840.21	Картометрический	1.00	-
497	399169.55	2211809.65	Картометрический	1.00	-
498	399081.84	2211756.10	Картометрический	1.00	-
499	398894.42	2211646.90	Картометрический	1.00	-
500	398883.00	2211652.94	Картометрический	1.00	-
501	398871.07	2211649.55	Картометрический	1.00	-
502	398867.96	2211638.51	Картометрический	1.00	-
503	398834.39	2211633.59	Картометрический	1.00	-
504	398722.07	2211621.22	Картометрический	1.00	-
505	398713.75	2211619.05	Картометрический	1.00	-
506	398711.00	2211623.87	Картометрический	1.00	-
507	398705.66	2211622.86	Картометрический	1.00	-
508	398697.90	2211615.21	Картометрический	1.00	-




1	2	3	4	5	6
509	398542.92	2211591.93	Картометрический	1.00	-
510	398501.31	2211587.88	Картометрический	1.00	-
511	398470.92	2211587.03	Картометрический	1.00	-
512	398430.27	2211594.76	Картометрический	1.00	-
513	398415.34	2211598.29	Картометрический	1.00	-
514	398303.01	2211631.72	Картометрический	1.00	-
515	398231.42	2211657.54	Картометрический	1.00	-
516	398151.51	2211686.02	Картометрический	1.00	-
517	398088.49	2211703.55	Картометрический	1.00	-
518	398010.50	2211721.86	Картометрический	1.00	-
519	397960.45	2211730.89	Картометрический	1.00	-
520	397884.64	2211740.52	Картометрический	1.00	-
521	397867.48	2211740.29	Картометрический	1.00	-
522	397829.76	2211741.64	Картометрический	1.00	-
523	397706.62	2211749.14	Картометрический	1.00	-
524	397137.42	2211795.39	Картометрический	1.00	-
525	397149.91	2211832.76	Картометрический	1.00	-
526	397156.92	2211871.45	Картометрический	1.00	-
527	397127.26	2211876.83	Картометрический	1.00	-
528	397109.60	2211807.49	Картометрический	1.00	-
529	397097.64	2211806.28	Картометрический	1.00	-
530	397093.66	2211796.78	Картометрический	1.00	-
531	397000.06	2211803.65	Картометрический	1.00	-
532	396669.36	2211823.47	Картометрический	1.00	-
533	396669.14	2211822.83	Картометрический	1.00	-
534	396662.03	2211801.75	Картометрический	1.00	-
535	396670.48	2211801.06	Картометрический	1.00	-
536	396673.47	2211785.38	Картометрический	1.00	-
537	396687.29	2211783.41	Картометрический	1.00	-
538	396694.00	2211794.91	Картометрический	1.00	-
539	396705.12	2211799.76	Картометрический	1.00	-
540	396899.42	2211787.44	Картометрический	1.00	-
541	396976.09	2211782.57	Картометрический	1.00	-
542	397016.69	2211780.01	Картометрический	1.00	-
543	397025.92	2211779.46	Картометрический	1.00	-
544	397025.29	2211767.26	Картометрический	1.00	-
545	397042.23	2211765.90	Картометрический	1.00	-
546	397063.09	2211747.22	Картометрический	1.00	-
547	397107.48	2211743.81	Картометрический	1.00	-
548	397106.56	2211721.71	Картометрический	1.00	-
549	397121.27	2211720.05	Картометрический	1.00	-
550	397130.82	2211710.54	Картометрический	1.00	-
551	397146.07	2211701.87	Картометрический	1.00	-
552	397169.87	2211693.55	Картометрический	1.00	-
553	397179.15	2211690.96	Картометрический	1.00	-
554	397182.51	2211712.45	Картометрический	1.00	-
555	397184.67	2211722.39	Картометрический	1.00	-
556	397205.00	2211720.41	Картометрический	1.00	-

1	2	3	4	5	6
557	397206.28	2211754.79	Картометрический	1.00	-
558	397210.70	2211759.74	Картометрический	1.00	-
559	397240.29	2211765.55	Картометрический	1.00	-
560	397242.99	2211766.08	Картометрический	1.00	-
561	397401.52	2211755.21	Картометрический	1.00	-
562	397579.00	2211743.54	Картометрический	1.00	-
563	397858.33	2211720.91	Картометрический	1.00	-
564	397860.45	2211708.57	Картометрический	1.00	-
565	397873.17	2211706.60	Картометрический	1.00	-
566	397868.26	2211694.29	Картометрический	1.00	-
567	397858.09	2211667.99	Картометрический	1.00	-
568	397850.53	2211628.03	Картометрический	1.00	-
569	397919.59	2211634.99	Картометрический	1.00	-
570	397976.01	2211650.25	Картометрический	1.00	-
571	397982.96	2211665.71	Картометрический	1.00	-
572	398012.00	2211689.34	Картометрический	1.00	-
573	398081.79	2211674.67	Картометрический	1.00	-
574	398223.85	2211633.18	Картометрический	1.00	-
575	398287.04	2211608.50	Картометрический	1.00	-
576	398373.17	2211579.59	Картометрический	1.00	-
577	398426.71	2211568.70	Картометрический	1.00	-
578	398462.31	2211564.23	Картометрический	1.00	-
579	398505.21	2211564.72	Картометрический	1.00	-
580	398544.22	2211570.93	Картометрический	1.00	-
581	398665.07	2211590.02	Картометрический	1.00	-
582	398712.52	2211596.00	Картометрический	1.00	-
583	398724.90	2211597.57	Картометрический	1.00	-
584	398840.01	2211614.33	Картометрический	1.00	-
585	398870.16	2211622.89	Картометрический	1.00	-
586	398892.42	2211629.09	Картометрический	1.00	-
587	398896.63	2211627.90	Картометрический	1.00	-
588	398900.77	2211629.51	Картометрический	1.00	-
589	398903.06	2211634.52	Картометрический	1.00	-
590	398907.41	2211638.28	Картометрический	1.00	-
591	399090.35	2211741.79	Картометрический	1.00	-
592	399182.29	2211795.43	Картометрический	1.00	-
593	399230.71	2211827.70	Картометрический	1.00	-
594	399255.43	2211846.53	Картометрический	1.00	-
595	399261.72	2211846.39	Картометрический	1.00	-
596	399265.94	2211849.80	Картометрический	1.00	-
597	399270.83	2211860.81	Картометрический	1.00	-
598	399318.99	2211926.75	Картометрический	1.00	-
599	399446.86	2212078.28	Картометрический	1.00	-
600	399482.07	2212119.45	Картометрический	1.00	-
601	399502.92	2212144.17	Картометрический	1.00	-
602	399534.92	2212177.72	Картометрический	1.00	-
603	399565.61	2212203.30	Картометрический	1.00	-
604	399592.55	2212220.86	Картометрический	1.00	-

1	2	3	4	5	6
605	399617.80	2212231.40	Картометрический	1.00	-
606	399638.77	2212237.34	Картометрический	1.00	-
607	399647.60	2212238.45	Картометрический	1.00	-
608	399652.44	2212236.65	Картометрический	1.00	-
609	399663.23	2212212.50	Картометрический	1.00	-
610	399705.68	2212123.57	Картометрический	1.00	-
611	399706.27	2212122.04	Картометрический	1.00	-
612	399669.74	2212089.07	Картометрический	1.00	-
613	399709.44	2212025.67	Картометрический	1.00	-
614	399719.45	2212009.84	Картометрический	1.00	-
615	399747.51	2212021.08	Картометрический	1.00	-
616	399755.24	2212002.17	Картометрический	1.00	-
617	399766.30	2211906.43	Картометрический	1.00	-
618	399779.24	2211655.77	Картометрический	1.00	-
619	399781.82	2211649.16	Картометрический	1.00	-
620	399785.64	2211645.08	Картометрический	1.00	-
621	399792.72	2211644.61	Картометрический	1.00	-
298	399791.92	2211656.49	Картометрический	1.00	-

3. Сведения о характерных точках части (частей) границы объекта

Обозначение характерных точек части границы	Координаты, м		Метод определения координат характерной точки	Средняя квадратическая погрешность положения характерной точки (Mt), м	Описание обозначения точки на местности (при наличии)
	X	Y			
1	2	3	4	5	6
Часть №					
-	-	-	-	-	-



Используемые условные знаки и обозначения:

- границы территориальной зоны
- характерная точка границ территориальной зоны

Руководитель БУВО «Нормативно-проспективный центр»
Подпись _____ Ю.В. Шалыгина Дата « ____ » _____ 2019 г.
Место для оттиска печати (при наличии) лица, оставившего описание местоположения границ объекта

ОПИСАНИЕ МЕСТОПОЛОЖЕНИЯ ГРАНИЦ

Зона сельскохозяйственного использования в границах населенных пунктов – СХ1

(наименование объекта, местоположение границ которого описано
(далее - объект)

Раздел 1

Сведения об объекте		
№ п/п	Характеристики объекта	Описание характеристик
1	2	3
1	Местоположение объекта	Воронежская область, Воробьевский муниципальный район, Воробьевское сельское поселение, село Воробьевка
2	Площадь объекта \pm величина погрешности определения площади ($P \pm \Delta P$)	5853409 \pm 42339 м ²
3	Иные характеристики объекта	-

Раздел 2

Сведения о местоположении границ объекта					
1. Система координат: МСК - 36, зона 2					
2. Сведения о характерных точках границ объекта					
Обозначение характерных точек границ	Координаты, м		Метод определения координат характерной точки	Средняя квадратическая погрешность положения характерной точки (Mt), м	Описание обозначения точки на местности (при наличии)
	X	Y			
1	2	3	4	5	6
1	403711.28	2212566.11	Картометрический	1.00	-
2	403710.80	2212662.34	Картометрический	1.00	-
3	403684.21	2212661.24	Картометрический	1.00	-
4	403663.12	2212654.77	Картометрический	1.00	-
5	403633.53	2212644.08	Картометрический	1.00	-
6	403599.41	2212638.67	Картометрический	1.00	-
7	403575.58	2212637.81	Картометрический	1.00	-
8	403541.98	2212640.27	Картометрический	1.00	-
9	403499.42	2212678.14	Картометрический	1.00	-
10	403458.13	2212721.61	Картометрический	1.00	-
11	403419.16	2212779.99	Картометрический	1.00	-
12	403383.98	2212797.98	Картометрический	1.00	-
13	403349.54	2212869.85	Картометрический	1.00	-
14	403332.17	2212926.32	Картометрический	1.00	-
15	403394.94	2212938.84	Картометрический	1.00	-
16	403373.04	2213059.96	Картометрический	1.00	-
17	403369.99	2213113.11	Картометрический	1.00	-
18	403366.98	2213152.42	Картометрический	1.00	-
19	403351.71	2213236.55	Картометрический	1.00	-
20	403246.74	2213208.32	Картометрический	1.00	-
21	403246.34	2213220.38	Картометрический	1.00	-
22	403245.57	2213220.34	Картометрический	1.00	-
23	403139.89	2213192.99	Картометрический	1.00	-
24	403002.80	2213159.91	Картометрический	1.00	-
25	402525.34	2213068.64	Картометрический	1.00	-
26	402531.49	2213018.03	Картометрический	1.00	-
27	402537.93	2212965.05	Картометрический	1.00	-
28	402555.52	2212820.38	Картометрический	1.00	-
29	402562.14	2212700.88	Картометрический	1.00	-
30	402558.96	2212587.94	Картометрический	1.00	-
31	402557.94	2212551.61	Картометрический	1.00	-
32	402556.5	2212420.77	Картометрический	1.00	-
33	402574.65	2212430.37	Картометрический	1.00	-

1	2	3	4	5	6
34	402615.11	2212436.08	Картометрический	1.00	-
35	402643.17	2212421.92	Картометрический	1.00	-
36	402695.15	2212373.74	Картометрический	1.00	-
37	402738.53	2212358.91	Картометрический	1.00	-
38	402864.20	2212298.89	Картометрический	1.00	-
39	402944.10	2212247.11	Картометрический	1.00	-
40	402984.92	2212250.41	Картометрический	1.00	-
41	403133.27	2212359.98	Картометрический	1.00	-
42	403183.11	2212374.52	Картометрический	1.00	-
43	403323.32	2212363.37	Картометрический	1.00	-
44	403373.16	2212377.53	Картометрический	1.00	-
45	403388.56	2212401.17	Картометрический	1.00	-
46	403393.02	2212416.38	Картометрический	1.00	-
47	403395.87	2212432.70	Картометрический	1.00	-
48	403398.09	2212447.04	Картометрический	1.00	-
49	403397.67	2212464.65	Картометрический	1.00	-
50	403393.44	2212496.97	Картометрический	1.00	-
51	403397.46	2212510.72	Картометрический	1.00	-
52	403402.81	2212519.22	Картометрический	1.00	-
53	403430.39	2212547.93	Картометрический	1.00	-
54	403449.41	2212566.61	Картометрический	1.00	-
55	403475.03	2212582.42	Картометрический	1.00	-
56	403493.91	2212593.67	Картометрический	1.00	-
57	403511.39	2212601.07	Картометрический	1.00	-
58	403523.81	2212605.63	Картометрический	1.00	-
59	403540.43	2212603.73	Картометрический	1.00	-
60	403552.32	2212601.02	Картометрический	1.00	-
1	403711.28	2212566.11	Картометрический	1.00	-
61	402120.26	2210731.9	Картометрический	5.00	-
62	402054.83	2210832.15	Картометрический	5.00	-
63	401977.48	2211068.24	Картометрический	5.00	-
64	401802.86	2210991.39	Картометрический	5.00	-
65	401761.82	2211063.86	Картометрический	5.00	-
66	401762.48	2211079.30	Картометрический	5.00	-
67	401784.21	2211130.17	Картометрический	1.00	-
68	401845.05	2211218.19	Картометрический	1.00	-
69	401859.35	2211255.61	Картометрический	1.00	-
70	401865.03	2211289.49	Картометрический	1.00	-
71	401864.81	2211309.31	Картометрический	1.00	-
72	401888.31	2211361.12	Картометрический	1.00	-
73	401913.23	2211403.38	Картометрический	1.00	-
74	402007.70	2211659.79	Картометрический	5.00	-
75	402318.82	2211938.42	Картометрический	5.00	-
76	402291.92	2211970.69	Картометрический	5.00	-
77	402049.36	2211810.99	Картометрический	5.00	-
78	401904.69	2211758.73	Картометрический	1.00	-
79	401872.56	2211696.37	Картометрический	1.00	-

1	2	3	4	5	6
80	401876.93	2211626.58	Картометрический	1.00	-
81	401642.28	2211567.74	Картометрический	1.00	-
82	401461.92	2211656.97	Картометрический	1.00	-
83	401448.73	2211761.52	Картометрический	1.00	-
84	401528.77	2211780.90	Картометрический	1.00	-
85	401656.07	2211762.64	Картометрический	1.00	-
86	401722.05	2211768.55	Картометрический	1.00	-
87	401793.94	2211796.98	Картометрический	1.00	-
88	401779.22	2211843.62	Картометрический	1.00	-
89	401648.38	2211799.07	Картометрический	1.00	-
90	401618.86	2211795.97	Картометрический	1.00	-
91	401483.68	2211806.31	Картометрический	1.00	-
92	401409.05	2211794.97	Картометрический	1.00	-
93	401098.95	2211802.54	Картометрический	1.00	-
94	400965.44	2211838.15	Картометрический	1.00	-
95	400928.47	2211839.18	Картометрический	1.00	-
96	400860.56	2211837.35	Картометрический	1.00	-
97	400788.33	2211827.34	Картометрический	1.00	-
98	400730.79	2211813.21	Картометрический	1.00	-
99	400670.05	2211794.56	Картометрический	1.00	-
100	400638.15	2211769.57	Картометрический	1.00	-
101	400570.52	2211734.38	Картометрический	1.00	-
102	400414.02	2211690.73	Картометрический	1.00	-
103	400231.84	2211666.49	Картометрический	1.00	-
104	400148.78	2211649.93	Картометрический	1.00	-
105	400079.87	2211618.48	Картометрический	1.00	-
106	399913.70	2211602.85	Картометрический	1.00	-
107	399829.39	2211602.90	Картометрический	1.00	-
108	399815.53	2211606.75	Картометрический	1.00	-
109	399816.17	2211600.13	Картометрический	1.00	-
110	399841.24	2211593.54	Картометрический	1.00	-
111	399842.45	2211589.39	Картометрический	1.00	-
112	399841.38	2211584.67	Картометрический	1.00	-
113	399820.20	2211580.90	Картометрический	1.00	-
114	399832.82	2211390.95	Картометрический	1.00	-
115	399848.01	2211157.83	Картометрический	1.00	-
116	399904.38	2211186.05	Картометрический	1.00	-
117	399962.23	2211211.26	Картометрический	1.00	-
118	399988.66	2211138.18	Картометрический	1.00	-
119	400051.38	2211169.90	Картометрический	1.00	-
120	400041.88	2211303.80	Картометрический	1.00	-
121	400143.42	2211301.97	Картометрический	1.00	-
122	400287.45	2211243.59	Картометрический	1.00	-
123	400467.12	2211295.25	Картометрический	1.00	-
124	400511.97	2211345.08	Картометрический	1.00	-
125	400589.81	2211386.79	Картометрический	1.00	-
126	400686.67	2211424.02	Картометрический	1.00	-
127	400706.43	2211352.40	Картометрический	1.00	-

1	2	3	4	5	6
128	400654.10	2211254.06	Картометрический	1.00	-
129	400529.79	2210921.87	Картометрический	1.00	-
130	400542.00	2210868.45	Картометрический	1.00	-
131	400531.25	2210748.33	Картометрический	1.00	-
132	400507.59	2210650.65	Картометрический	1.00	-
133	400457.97	2210652.06	Картометрический	1.00	-
134	400418.95	2210560.71	Картометрический	1.00	-
135	400578.07	2210364.83	Картометрический	1.00	-
136	400482.12	2210249.40	Картометрический	1.00	-
137	400417.76	2210324.33	Картометрический	1.00	-
138	400330.53	2210374.95	Картометрический	1.00	-
139	400285.25	2210296.40	Картометрический	1.00	-
140	400282.54	2210251.94	Картометрический	1.00	-
141	400277.27	2210218.24	Картометрический	1.00	-
142	400250.51	2210219.16	Картометрический	1.00	-
143	400222.18	2210261.79	Картометрический	1.00	-
144	400220.68	2210266.37	Картометрический	1.00	-
145	400218.50	2210273.70	Картометрический	1.00	-
146	400217.02	2210281.62	Картометрический	1.00	-
147	400217.30	2210285.51	Картометрический	1.00	-
148	400219.73	2210288.56	Картометрический	1.00	-
149	400205.27	2210288.80	Картометрический	1.00	-
150	400230.78	2210219.34	Картометрический	1.00	-
151	400257.53	2210163.39	Картометрический	1.00	-
152	400285.10	2210117.08	Картометрический	1.00	-
153	400302.97	2210065.12	Картометрический	1.00	-
154	400317.32	2210019.57	Картометрический	1.00	-
155	400321.85	2209962.63	Картометрический	1.00	-
156	400326.31	2209909.43	Картометрический	1.00	-
157	400326.53	2209863.00	Картометрический	1.00	-
158	400318.87	2209813.03	Картометрический	1.00	-
159	400317.39	2209803.85	Картометрический	1.00	-
160	400319.79	2209805.82	Картометрический	1.00	-
161	400331.39	2209801.76	Картометрический	1.00	-
162	400314.00	2209726.07	Картометрический	1.00	-
163	400308.02	2209724.57	Картометрический	1.00	-
164	400336.59	2209718.92	Картометрический	1.00	-
165	400344.25	2209751.45	Картометрический	1.00	-
166	400400.76	2209736.87	Картометрический	1.00	-
167	400381.49	2209664.03	Картометрический	1.00	-
168	400326.35	2209677.25	Картометрический	1.00	-
169	400333.87	2209707.96	Картометрический	1.00	-
170	400305.51	2209714.74	Картометрический	1.00	-
171	400308.83	2209712.00	Картометрический	1.00	-
172	400276.12	2209584.40	Картометрический	1.00	-
173	400237.57	2209446.68	Картометрический	1.00	-
174	400166.91	2209182.72	Картометрический	1.00	-
175	400158.09	2209099.91	Картометрический	5.00	-

1	2	3	4	5	6
176	400160.87	2209061.57	Картометрический	5.00	-
177	400166.96	2209004.79	Картометрический	5.00	-
178	400186.97	2208893.10	Картометрический	5.00	-
179	400198.18	2208893.54	Картометрический	5.00	-
180	400201.13	2208876.78	Картометрический	5.00	-
181	400227.85	2208877.42	Картометрический	5.00	-
182	400223.58	2208906.68	Картометрический	5.00	-
183	400193.09	2208920.53	Картометрический	5.00	-
184	400159.80	2209099.13	Картометрический	5.00	-
185	400508.20	2209516.33	Картометрический	5.00	-
186	400555.29	2209580.40	Картометрический	1.00	-
187	400572.77	2209633.77	Картометрический	1.00	-
188	400565.21	2209683.42	Картометрический	1.00	-
189	400542.13	2209796.09	Картометрический	1.00	-
190	400546.61	2210006.24	Картометрический	1.00	-
191	400669.78	2210000.24	Картометрический	1.00	-
192	400625.30	2210358.92	Картометрический	1.00	-
193	400514.44	2210560.56	Картометрический	1.00	-
194	400581.48	2210647.16	Картометрический	1.00	-
195	400598.52	2210704.69	Картометрический	1.00	-
196	400656.05	2210687.65	Картометрический	1.00	-
197	400717.93	2210812.45	Картометрический	1.00	-
198	400731.21	2210827.96	Картометрический	1.00	-
199	400759.14	2210840.96	Картометрический	1.00	-
200	400764.95	2210857.05	Картометрический	1.00	-
201	400759.14	2210889.83	Картометрический	1.00	-
202	400762.43	2210909.02	Картометрический	1.00	-
203	400778.36	2210912.62	Картометрический	1.00	-
204	400770.49	2210958.20	Картометрический	1.00	-
205	400771.12	2210977.71	Картометрический	1.00	-
206	400780.27	2210991.38	Картометрический	1.00	-
207	400835.54	2211028.68	Картометрический	1.00	-
208	400888.87	2211053.50	Картометрический	1.00	-
209	400926.49	2211081.62	Картометрический	1.00	-
210	400949.76	2211090.73	Картометрический	1.00	-
211	400965.28	2211088.41	Картометрический	1.00	-
212	400963.83	2211075.49	Картометрический	1.00	-
213	400998.71	2211058.89	Картометрический	1.00	-
214	401022.53	2211047.25	Картометрический	1.00	-
215	401033.56	2211044.82	Картометрический	5.00	-
216	401262.97	2211112.82	Картометрический	5.00	-
217	401315.49	2211025.82	Картометрический	5.00	-
218	401322.99	2211009.29	Картометрический	5.00	-
219	401380.97	2211030.47	Картометрический	5.00	-
220	401446.56	2211053.42	Картометрический	5.00	-
221	401542.29	2210881.23	Картометрический	5.00	-
222	401565.97	2210844.27	Картометрический	5.00	-
223	401623.24	2210754.86	Картометрический	5.00	-

1	2	3	4	5	6
224	401695.56	2210770.96	Картометрический	5.00	-
225	401704.81	2210772.58	Картометрический	5.00	-
226	401716.22	2210765.12	Картометрический	5.00	-
227	401728.43	2210754.69	Картометрический	5.00	-
228	401745.40	2210734.49	Картометрический	5.00	-
229	401760.90	2210713.27	Картометрический	5.00	-
230	401777.96	2210718.83	Картометрический	5.00	-
231	401782.80	2210722.16	Картометрический	5.00	-
232	401922.87	2210534.28	Картометрический	5.00	-
233	401983.05	2210563.99	Картометрический	5.00	-
234	402063.63	2210602.67	Картометрический	5.00	-
235	402069.67	2210605.56	Картометрический	5.00	-
236	402062.20	2210626.16	Картометрический	5.00	-
237	402146.99	2210687.24	Картометрический	5.00	-
61	402120.26	2210731.9	Картометрический	5.00	-
238	401443.23	2211668.05	Картометрический	1.00	-
239	401105.66	2211793.14	Картометрический	1.00	-
240	401084.81	2211736.88	Картометрический	1.00	-
241	401422.38	2211611.79	Картометрический	1.00	-
238	401443.23	2211668.05	Картометрический	1.00	-
242	401033.91	2211616.17	Картометрический	1.00	-
243	400989.67	2211656.70	Картометрический	1.00	-
244	400923.58	2211584.55	Картометрический	1.00	-
245	400886.45	2211532.33	Картометрический	1.00	-
246	400930.73	2211491.84	Картометрический	1.00	-
247	400967.85	2211544.06	Картометрический	1.00	-
242	401033.91	2211616.17	Картометрический	1.00	-
248	400426.04	2210139.97	Картометрический	1.00	-
249	400414.44	2210234.01	Картометрический	1.00	-
250	400413.23	2210239.02	Картометрический	1.00	-
251	400404.29	2210259.83	Картометрический	1.00	-
252	400375.58	2210324.61	Картометрический	1.00	-
253	400316.21	2210320.89	Картометрический	1.00	-
254	400313.49	2210305.49	Картометрический	1.00	-
255	400295.84	2210214.65	Картометрический	1.00	-
256	400287.22	2210167.30	Картометрический	1.00	-
257	400285.12	2210155.19	Картометрический	1.00	-
258	400285.50	2210142.38	Картометрический	1.00	-
259	400287.27	2210125.28	Картометрический	1.00	-
260	400308.05	2210080.57	Картометрический	1.00	-
261	400330.58	2210050.97	Картометрический	1.00	-
262	400389.68	2210058.81	Картометрический	1.00	-
263	400416.47	2210112.35	Картометрический	1.00	-
248	400426.04	2210139.97	Картометрический	1.00	-

1	2	3	4	5	6
264	401181.68	2207974.41	Картометрический	5.00	-
265	401189.82	2207977.96	Картометрический	5.00	-
266	401088.54	2208201.82	Картометрический	5.00	-
267	401064.79	2208190.47	Картометрический	5.00	-
268	401055.97	2208190.39	Картометрический	5.00	-
269	401013.07	2208189.54	Картометрический	5.00	-
270	401009.74	2208197.36	Картометрический	5.00	-
271	401014.21	2208209.43	Картометрический	5.00	-
272	401021.08	2208212.86	Картометрический	5.00	-
273	401023.02	2208218.98	Картометрический	5.00	-
274	401023.72	2208225.07	Картометрический	5.00	-
275	401017.51	2208234.51	Картометрический	5.00	-
276	401015.60	2208238.74	Картометрический	5.00	-
277	401016.64	2208244.51	Картометрический	5.00	-
278	400965.31	2208276.55	Картометрический	5.00	-
279	400816.46	2208112.76	Картометрический	5.00	-
280	400693.06	2208250.58	Картометрический	5.00	-
281	400794.95	2208449.20	Картометрический	5.00	-
282	400764.50	2208523.52	Картометрический	5.00	-
283	400739.32	2208581.78	Картометрический	5.00	-
284	400629.04	2208605.25	Картометрический	5.00	-
285	400541.62	2208780.75	Картометрический	5.00	-
286	400453.31	2208815.62	Картометрический	5.00	-
287	400455.34	2208802.90	Картометрический	5.00	-
288	400473.88	2208687.63	Картометрический	5.00	-
289	400283.61	2208627.51	Картометрический	5.00	-
290	400307.03	2208458.37	Картометрический	5.00	-
291	400395.88	2208069.97	Картометрический	5.00	-
292	400409.11	2208073.46	Картометрический	5.00	-
293	400548.20	2208117.86	Картометрический	5.00	-
294	400733.32	2208174.58	Картометрический	5.00	-
295	400872.12	2208050.88	Картометрический	5.00	-
296	400993.27	2208040.48	Картометрический	5.00	-
297	401125.78	2208028.45	Картометрический	5.00	-
298	401149.91	2208015.18	Картометрический	5.00	-
264	401181.68	2207974.41	Картометрический	5.00	-
299	401482.57	2211834.18	Картометрический	1.00	-
300	401482.30	2211844.86	Картометрический	1.00	-
301	401469.79	2211978.06	Картометрический	1.00	-
302	401460.38	2212073.94	Картометрический	1.00	-
303	401468.66	2212097.73	Картометрический	1.00	-
304	401611.48	2212461.31	Картометрический	1.00	-
305	401533.73	2212468.60	Картометрический	1.00	-
306	401476.25	2212489.09	Картометрический	1.00	-
307	401425.17	2212744.64	Картометрический	1.00	-
308	401303.55	2212714.45	Картометрический	1.00	-
309	401200.50	2212636.75	Картометрический	1.00	-

1	2	3	4	5	6
310	401239.35	2212555.58	Картометрический	1.00	-
311	401264.99	2212453.78	Картометрический	1.00	-
312	401081.91	2212370.79	Картометрический	1.00	-
313	401063.29	2212357.12	Картометрический	1.00	-
314	400866.38	2212309.18	Картометрический	1.00	-
315	400618.11	2212196.51	Картометрический	1.00	-
316	400460.82	2212134.14	Картометрический	1.00	-
317	400149.52	2212047.62	Картометрический	1.00	-
318	400111.16	2212042.14	Картометрический	1.00	-
319	400060.40	2212082.05	Картометрический	1.00	-
320	400032.06	2212121.86	Картометрический	1.00	-
321	399997.36	2212186.08	Картометрический	1.00	-
322	399967.08	2212177.15	Картометрический	1.00	-
323	399862.27	2212141.04	Картометрический	1.00	-
324	399833.92	2212186.08	Картометрический	1.00	-
325	399749.38	2212191.56	Картометрический	1.00	-
326	399750.89	2212188.27	Картометрический	1.00	-
327	399736.14	2212181.10	Картометрический	1.00	-
328	399730.99	2212192.18	Картометрический	1.00	-
329	399698.67	2212194.20	Картометрический	1.00	-
330	399718.58	2212150.70	Картометрический	1.00	-
331	399767.30	2212044.92	Картометрический	1.00	-
332	399773.86	2212015.78	Картометрический	1.00	-
333	399781.28	2212015.64	Картометрический	1.00	-
334	399788.94	2212017.47	Картометрический	1.00	-
335	399810.63	2212015.77	Картометрический	1.00	-
336	399814.26	2212000.97	Картометрический	1.00	-
337	399823.83	2211995.10	Картометрический	1.00	-
338	399829.47	2211971.61	Картометрический	1.00	-
339	399816.67	2211950.73	Картометрический	1.00	-
340	399800.40	2211946.71	Картометрический	1.00	-
341	399794.04	2211938.55	Картометрический	1.00	-
342	399792.96	2211930.41	Картометрический	1.00	-
343	399797.07	2211908.90	Картометрический	1.00	-
344	399811.42	2211670.80	Картометрический	1.00	-
345	399814.58	2211663.10	Картометрический	1.00	-
346	399814.89	2211651.90	Картометрический	1.00	-
347	399811.60	2211647.05	Картометрический	1.00	-
348	399833.45	2211643.70	Картометрический	1.00	-
349	399979.07	2211646.89	Картометрический	1.00	-
350	400050.51	2211646.18	Картометрический	1.00	-
351	400282.07	2211683.69	Картометрический	1.00	-
352	400400.31	2211716.21	Картометрический	1.00	-
353	400500.25	2211739.02	Картометрический	1.00	-
354	400581.82	2211760.74	Картометрический	1.00	-
355	400682.06	2211825.30	Картометрический	1.00	-
356	400848.50	2211858.21	Картометрический	1.00	-
357	400925.19	2211863.46	Картометрический	1.00	-

1	2	3	4	5	6
358	401102.15	2211843.06	Картометрический	1.00	-
299	401482.57	2211834.18	Картометрический	1.00	-
359	399517.82	2209479.51	Картометрический	1.00	-
360	399549.49	2209561.03	Картометрический	1.00	-
361	399498.52	2209628.48	Картометрический	1.00	-
362	399456.78	2209706.16	Картометрический	1.00	-
363	399450.85	2209745.85	Картометрический	1.00	-
364	399472.25	2209783.16	Картометрический	1.00	-
365	399495.74	2209800.07	Картометрический	1.00	-
366	399543.46	2209815.56	Картометрический	1.00	-
367	399582.15	2209819.65	Картометрический	1.00	-
368	399680.05	2209869.22	Картометрический	1.00	-
369	399694.41	2209871.69	Картометрический	1.00	-
370	399680.31	2209912.59	Картометрический	1.00	-
371	399587.92	2209893.23	Картометрический	1.00	-
372	399549.31	2209886.13	Картометрический	1.00	-
373	399321.57	2209807.43	Картометрический	1.00	-
374	399312.78	2209813.93	Картометрический	1.00	-
375	399150.93	2209933.53	Картометрический	1.00	-
376	399135.59	2209635.65	Картометрический	1.00	-
377	399207.00	2209623.72	Картометрический	1.00	-
378	399301.74	2209625.29	Картометрический	1.00	-
379	399296.48	2209651.74	Картометрический	1.00	-
380	399314.85	2209655.08	Картометрический	1.00	-
381	399342.80	2209660.89	Картометрический	1.00	-
382	399376.59	2209644.33	Картометрический	1.00	-
383	399395.29	2209618.36	Картометрический	1.00	-
384	399403.73	2209588.30	Картометрический	1.00	-
385	399410.93	2209577.53	Картометрический	1.00	-
386	399431.79	2209550.46	Картометрический	1.00	-
387	399463.81	2209528.08	Картометрический	1.00	-
388	399483.60	2209523.61	Картометрический	1.00	-
389	399495.49	2209531.45	Картометрический	1.00	-
390	399505.04	2209547.84	Картометрический	1.00	-
391	399507.22	2209559.25	Картометрический	1.00	-
392	399502.96	2209575.14	Картометрический	1.00	-
393	399475.52	2209613.64	Картометрический	1.00	-
394	399455.89	2209626.22	Картометрический	1.00	-
395	399431.11	2209645.12	Картометрический	1.00	-
396	399411.39	2209667.45	Картометрический	1.00	-
397	399395.83	2209700.43	Картометрический	1.00	-
398	399394.62	2209744.11	Картометрический	1.00	-
399	399407.88	2209782.40	Картометрический	1.00	-
400	399441.93	2209822.53	Картометрический	1.00	-
401	399496.08	2209844.58	Картометрический	1.00	-
402	399544.37	2209856.82	Картометрический	1.00	-
403	399601.54	2209873.37	Картометрический	1.00	-

1	2	3	4	5	6
404	399669.22	2209902.73	Картометрический	1.00	-
405	399678.79	2209873.06	Картометрический	1.00	-
406	399580.72	2209833.26	Картометрический	1.00	-
407	399532.76	2209823.64	Картометрический	1.00	-
408	399485.34	2209808.86	Картометрический	1.00	-
409	399456.98	2209799.74	Картометрический	1.00	-
410	399425.18	2209751.34	Картометрический	1.00	-
411	399432.70	2209698.16	Картометрический	1.00	-
412	399460.30	2209656.37	Картометрический	1.00	-
413	399495.34	2209626.07	Картометрический	1.00	-
414	399526.10	2209585.35	Картометрический	1.00	-
415	399532.86	2209560.19	Картометрический	1.00	-
416	399528.79	2209538.95	Картометрический	1.00	-
417	399514.14	2209513.81	Картометрический	1.00	-
418	399489.05	2209491.22	Картометрический	1.00	-
359	399517.82	2209479.51	Картометрический	1.00	-
419	399196.63	2210083.34	Картометрический	1.00	-
420	399203.40	2210196.83	Картометрический	1.00	-
421	398913.96	2210199.95	Картометрический	1.00	-
422	398626.41	2210237.73	Картометрический	1.00	-
423	398623.68	2210234.41	Картометрический	1.00	-
424	398710.19	2210158.04	Картометрический	1.00	-
425	398698.57	2210013.02	Картометрический	1.00	-
426	398641.25	2209770.86	Картометрический	5.00	-
427	398758.55	2209698.60	Картометрический	5.00	-
428	399056.17	2209648.91	Картометрический	1.00	-
429	399074.62	2209930.09	Картометрический	1.00	-
419	399196.63	2210083.34	Картометрический	1.00	-
430	399098.39	2210101.16	Картометрический	1.00	-
431	399097.16	2210132.07	Картометрический	1.00	-
432	398905.06	2210138.82	Картометрический	1.00	-
433	398896.61	2210083.06	Картометрический	1.00	-
434	399035.85	2210047.40	Картометрический	1.00	-
430	399098.39	2210101.16	Картометрический	1.00	-
					-
435	399801.11	2211488.32	Картометрический	1.00	-
436	399789.01	2211588.70	Картометрический	1.00	-
437	399788.81	2211594.40	Картометрический	1.00	-
438	399791.93	2211599.04	Картометрический	1.00	-
439	399797.18	2211599.13	Картометрический	1.00	-
440	399795.91	2211608.85	Картометрический	1.00	-
441	399775.23	2211605.44	Картометрический	1.00	-
442	399702.85	2211626.44	Картометрический	1.00	-
443	399712.78	2211592.50	Картометрический	1.00	-
444	399733.36	2211584.08	Картометрический	1.00	-
445	399770.48	2211582.42	Картометрический	1.00	-

1	2	3	4	5	6
446	399771.63	2211551.59	Картометрический	1.00	-
447	399717.37	2211491.32	Картометрический	1.00	-
448	399665.53	2211542.61	Картометрический	1.00	-
449	399640.19	2211577.00	Картометрический	1.00	-
450	399618.17	2211600.39	Картометрический	1.00	-
451	399551.71	2211562.92	Картометрический	1.00	-
452	399471.22	2211490.51	Картометрический	1.00	-
453	399397.49	2211468.86	Картометрический	1.00	-
454	399305.22	2211457.99	Картометрический	1.00	-
455	399178.74	2211380.85	Картометрический	1.00	-
456	399124.63	2211374.76	Картометрический	1.00	-
457	399047.89	2211397.04	Картометрический	1.00	-
458	398995.14	2211373.35	Картометрический	1.00	-
459	398991.08	2211321.92	Картометрический	1.00	-
460	398912.62	2211184.55	Картометрический	1.00	-
461	398821.39	2211112.49	Картометрический	1.00	-
462	398726.99	2211097.29	Картометрический	1.00	-
463	398524.09	2211085.35	Картометрический	1.00	-
464	398477.80	2211097.44	Картометрический	1.00	-
465	398406.83	2211052.15	Картометрический	1.00	-
466	398537.18	2210807.46	Картометрический	1.00	-
467	398957.21	2210962.25	Картометрический	1.00	-
468	399227.44	2211003.68	Картометрический	1.00	-
469	399223.31	2211121.47	Картометрический	1.00	-
470	399571.47	2211156.07	Картометрический	1.00	-
471	399569.66	2211189.41	Картометрический	1.00	-
472	399551.10	2211413.09	Картометрический	1.00	-
473	399725.43	2211411.31	Картометрический	1.00	-
474	399751.83	2211410.81	Картометрический	1.00	-
475	399747.25	2211479.98	Картометрический	1.00	-
435	399801.11	2211488.32	Картометрический	1.00	-
476	399781.82	2211649.16	Картометрический	1.00	-
477	399779.24	2211655.77	Картометрический	1.00	-
478	399766.30	2211906.43	Картометрический	1.00	-
479	399755.24	2212002.17	Картометрический	1.00	-
480	399747.51	2212021.08	Картометрический	1.00	-
481	399719.45	2212009.84	Картометрический	1.00	-
482	399709.44	2212025.67	Картометрический	1.00	-
483	399677.56	2211857.75	Картометрический	1.00	-
484	399529.09	2211802.55	Картометрический	1.00	-
485	399522.95	2211793.26	Картометрический	1.00	-
486	399501.86	2211668.61	Картометрический	1.00	-
487	399490.76	2211550.19	Картометрический	1.00	-
488	399499.11	2211555.47	Картометрический	1.00	-
489	399549.61	2211610.15	Картометрический	1.00	-
490	399606.36	2211630.91	Картометрический	1.00	-
491	399738.77	2211653.64	Картометрический	1.00	-

1	2	3	4	5	6
476	399781.82	2211649.16	Картометрический	1.00	-
492	398965.21	2211380.72	Картометрический	1.00	-
493	398834.04	2211335.71	Картометрический	1.00	-
494	398753.27	2211436.25	Картометрический	1.00	-
495	398827.79	2211487.36	Картометрический	1.00	-
496	398827.79	2211536.02	Картометрический	1.00	-
497	398785.12	2211598.44	Картометрический	1.00	-
498	398793.98	2211607.62	Картометрический	1.00	-
499	398724.90	2211597.57	Картометрический	1.00	-
500	398712.52	2211596.00	Картометрический	1.00	-
501	398685.93	2211522.17	Картометрический	1.00	-
502	398672.71	2211416.38	Картометрический	1.00	-
503	398433.15	2211388.64	Картометрический	1.00	-
504	398414.65	2211485.46	Картометрический	1.00	-
505	398314.01	2211469.47	Картометрический	1.00	-
506	398286.96	2211525.99	Картометрический	1.00	-
507	398373.17	2211579.59	Картометрический	1.00	-
508	398287.04	2211608.50	Картометрический	1.00	-
509	398223.85	2211633.18	Картометрический	1.00	-
510	398081.79	2211674.67	Картометрический	1.00	-
511	398012.00	2211689.34	Картометрический	1.00	-
512	397982.96	2211665.71	Картометрический	1.00	-
513	397976.01	2211650.25	Картометрический	1.00	-
514	397919.59	2211634.99	Картометрический	1.00	-
515	397850.53	2211628.03	Картометрический	1.00	-
516	397776.35	2211505.23	Картометрический	1.00	-
517	397750.59	2211455.27	Картометрический	1.00	-
518	397813.51	2211445.29	Картометрический	1.00	-
519	397811.23	2211407.31	Картометрический	1.00	-
520	397878.01	2211306.44	Картометрический	1.00	-
521	397891.12	2211214.99	Картометрический	1.00	-
522	397864.20	2211099.28	Картометрический	1.00	-
523	397777.48	2211032.63	Картометрический	1.00	-
524	397838.58	2210995.46	Картометрический	1.00	-
525	397872.32	2210991.10	Картометрический	1.00	-
526	397946.62	2210996.27	Картометрический	1.00	-
527	398027.19	2211023.11	Картометрический	1.00	-
528	398074.39	2211015.15	Картометрический	1.00	-
529	398152.21	2210986.58	Картометрический	1.00	-
530	398187.07	2210988.77	Картометрический	1.00	-
531	398222.47	2211029.68	Картометрический	1.00	-
532	398264.38	2211052.77	Картометрический	1.00	-
533	398378.54	2211081.88	Картометрический	1.00	-
534	398459.42	2211133.55	Картометрический	1.00	-
535	398489.61	2211140.14	Картометрический	1.00	-
536	398584.10	2211125.43	Картометрический	1.00	-
537	398640.48	2211142.64	Картометрический	1.00	-

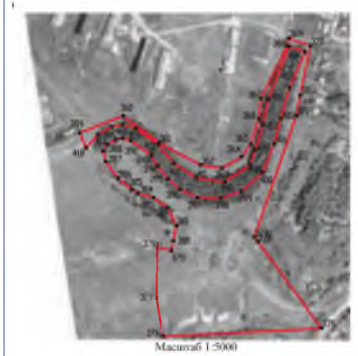
1	2	3	4	5	6
538	398687.85	2211142.64	Картометрический	1.00	-
539	398773.44	2211142.34	Картометрический	1.00	-
540	398803.34	2211153.34	Картометрический	1.00	-
541	398874.03	2211196.72	Картометрический	1.00	-
542	398953.29	2211332.96	Картометрический	1.00	-
543	398956.85	2211361.46	Картометрический	1.00	-
492	398965.21	2211380.72	Картометрический	1.00	-
544	397955.78	2210368.04	Картометрический	1.00	-
545	397931.26	2210465.67	Картометрический	1.00	-
546	398117.41	2210580.20	Картометрический	1.00	-
547	398166.95	2210642.06	Картометрический	1.00	-
548	398100.14	2210753.88	Картометрический	1.00	-
549	398171.19	2210804.23	Картометрический	1.00	-
550	398010.21	2210966.77	Картометрический	1.00	-
551	397949.17	2210956.42	Картометрический	1.00	-
552	397825.74	2210952.96	Картометрический	1.00	-
553	397635.42	2211063.75	Картометрический	1.00	-
554	397548.12	2211172.46	Картометрический	1.00	-
555	397486.64	2211229.58	Картометрический	1.00	-
556	397465.80	2211279.60	Картометрический	1.00	-
557	397393.01	2211323.66	Картометрический	1.00	-
558	397341.97	2211343.82	Картометрический	1.00	-
559	397305.61	2211360.68	Картометрический	1.00	-
560	397281.13	2211373.83	Картометрический	1.00	-
561	397214.50	2211366.57	Картометрический	1.00	-
562	397172.34	2211348.88	Картометрический	1.00	-
563	397136.54	2211301.27	Картометрический	1.00	-
564	397125.66	2211255.92	Картометрический	1.00	-
565	397151.95	2211216.46	Картометрический	1.00	-
566	397160.48	2211187.31	Картометрический	1.00	-
567	397153.77	2211160.10	Картометрический	1.00	-
568	397151.41	2211130.17	Картометрический	1.00	-
569	397151.41	2211082.55	Картометрический	1.00	-
570	397130.56	2211013.16	Картометрический	1.00	-
571	397112.29	2210970.87	Картометрический	1.00	-
572	397081.08	2210949.04	Картометрический	1.00	-
573	397081.52	2210935.57	Картометрический	1.00	-
574	397174.04	2210884.07	Картометрический	1.00	-
575	397263.30	2210796.70	Картометрический	1.00	-
576	397288.80	2210754.86	Картометрический	1.00	-
577	397265.84	2210629.09	Картометрический	1.00	-
578	397334.60	2210638.50	Картометрический	1.00	-
579	397371.74	2210351.39	Картометрический	1.00	-
580	397517.80	2210381.68	Картометрический	1.00	-
581	397525.39	2210407.18	Картометрический	1.00	-
582	397761.53	2210400.84	Картометрический	1.00	-
583	397837.65	2210363.03	Картометрический	1.00	-

1	2	3	4	5	6
584	397902.90	2210351.41	Картометрический	1.00	-
585	397902.69	2210362.51	Картометрический	1.00	-
586	397934.29	2210364.71	Картометрический	1.00	-
544	397955.78	2210368.04	Картометрический	1.00	-
587	397119.78	2211165.32	Картометрический	1.00	-
588	397059.37	2211169.15	Картометрический	1.00	-
589	396916.11	2211413.87	Картометрический	1.00	-
590	396916.10	2211535.32	Картометрический	1.00	-
591	396896.75	2211534.55	Картометрический	1.00	-
592	396802.02	2211540.85	Картометрический	1.00	-
593	396768.48	2211543.51	Картометрический	1.00	-
594	396754.69	2211542.26	Картометрический	1.00	-
595	396706.82	2211547.41	Картометрический	1.00	-
596	396574.94	2211553.15	Картометрический	1.00	-
597	396553.77	2211490.49	Картометрический	1.00	-
598	396499.38	2211358.62	Картометрический	1.00	-
599	396451.40	2211258.62	Картометрический	1.00	-
600	396449.97	2211253.18	Картометрический	1.00	-
601	396437.62	2211194.48	Картометрический	1.00	-
602	396423.29	2211140.23	Картометрический	1.00	-
603	396419.11	2211010.49	Картометрический	1.00	-
604	396432.71	2210985.28	Картометрический	1.00	-
605	396452.51	2210973.42	Картометрический	1.00	-
606	396479.59	2210963.92	Картометрический	1.00	-
607	396563.69	2210938.30	Картометрический	1.00	-
608	396587.40	2210935.57	Картометрический	1.00	-
609	396575.75	2210866.63	Картометрический	1.00	-
610	396557.60	2210761.67	Картометрический	1.00	-
611	396664.10	2210778.82	Картометрический	1.00	-
612	396723.50	2210805.40	Картометрический	1.00	-
613	396747.60	2210826.50	Картометрический	1.00	-
614	396781.50	2210858.10	Картометрический	1.00	-
615	396907.39	2210889.86	Картометрический	1.00	-
616	396965.75	2210904.28	Картометрический	1.00	-
617	397006.21	2210923.49	Картометрический	1.00	-
618	397041.18	2210974.94	Картометрический	1.00	-
619	397083.01	2211001.01	Картометрический	1.00	-
620	397112.49	2211085.39	Картометрический	1.00	-
587	397119.78	2211165.32	Картометрический	1.00	-
621	400045.39	2213038.78	Картометрический	1.00	-
622	400066.73	2213134.82	Картометрический	1.00	-
623	400080.78	2213211.18	Картометрический	1.00	-
624	400103.56	2213253.32	Картометрический	1.00	-
625	400059.34	2213226.88	Картометрический	1.00	-
626	399834.57	2213275.85	Картометрический	1.00	-
627	399810.83	2213121.08	Картометрический	1.00	-

1	2	3	4	5	6
628	399926.89	2213096.15	Картометрический	1.00	-
629	399996.27	2213071.51	Картометрический	1.00	-
630	400012.02	2213064.51	Картометрический	1.00	-
631	400035.94	2213046.94	Картометрический	1.00	-
621	400045.39	2213038.78	Картометрический	1.00	-
					-
632	400012.95	2213079.70	Картометрический	1.00	
633	400019.54	2213155.39	Картометрический	1.00	-
634	400018.91	2213158.59	Картометрический	1.00	-
635	400020.89	2213189.16	Картометрический	1.00	-
636	400007.72	2213196.77	Картометрический	1.00	-
637	399944.27	2213220.70	Картометрический	1.00	-
638	399890.15	2213241.08	Картометрический	1.00	-
639	399858.87	2213252.06	Картометрический	1.00	-
640	399852.70	2213253.99	Картометрический	1.00	-
641	399841.79	2213257.41	Картометрический	1.00	-
642	399840.05	2213242.60	Картометрический	1.00	-
643	399837.81	2213223.43	Картометрический	1.00	-
644	399833.39	2213180.93	Картометрический	1.00	-
645	399830.70	2213155.18	Картометрический	1.00	-
646	399828.45	2213136.68	Картометрический	1.00	-
647	399897.89	2213112.75	Картометрический	1.00	-
648	400003.91	2213076.92	Картометрический	1.00	-
649	400007.00	2213075.84	Картометрический	1.00	-
650	400008.81	2213076.47	Картометрический	1.00	-
651	400011.35	2213078.24	Картометрический	1.00	-
632	400012.95	2213079.70	Картометрический	1.00	-

3. Сведения о характерных точках части (частей) границы объекта

Обозначение характерных точек части границы	Координаты, м		Метод определения координат характерной точки	Средняя квадратическая погрешность положения характерной точки (Mт), м	Описание обозначения точки на местности (при наличии)
	X	Y			
1	2	3	4	5	6
Часть №					
-	-	-	-	-	-



Масштаб 1:10000

Используемые условные знаки и обозначения:

-  границы территориальной зоны
-  характеристика точки границы территориальной зоны

Руководитель БУОВО «Нормативно-проектный центр»
Подпись _____ Ю.В. Шалыгина Дата «___» _____ 2019 г.
Место для оттиска печати (при наличии) лица, составившего описание местоположения границ объекта

ОПИСАНИЕ МЕСТОПОЛОЖЕНИЯ ГРАНИЦ

Зона сельскохозяйственного производства – СХ2

(наименование объекта, местоположение границ которого описано
(далее - объект)

Раздел 1

Сведения об объекте		
№ п/п	Характеристики объекта	Описание характеристик
1	2	3
1	Местоположение объекта	Воронежская область, Воробьёвский муниципальный район, Воробьёвское сельское поселение, село Воробьёвка
2	Площадь объекта \pm величина погрешности определения площади ($P \pm \Delta P$)	784959 \pm 15505 м ²
3	Иные характеристики объекта	-

Раздел 2

Сведения о местоположении границ объекта					
1. Система координат: МСК - 36, зона 2					
2. Сведения о характерных точках границ объекта					
Обозначение характерных точек границ	Координаты, м		Метод определения координат характерной точки	Средняя квадратическая погрешность положения характерной точки (Mt), м	Описание обозначения точки на местности (при наличии)
	X	Y			
1	2	3	4	5	6
1	400473.88	2208687.63	Картометрический	5.00	-
2	400455.34	2208802.90	Картометрический	5.00	-
3	400453.31	2208815.62	Картометрический	5.00	-
4	400229.67	2208903.94	Картометрический	5.00	-
5	400223.58	2208906.68	Картометрический	5.00	-
6	400227.85	2208877.42	Картометрический	5.00	-
7	400240.33	2208806.57	Картометрический	5.00	-
8	400253.92	2208741.18	Картометрический	5.00	-
9	400259.56	2208742.38	Картометрический	5.00	-
10	400261.02	2208735.46	Картометрический	5.00	-
11	400255.36	2208734.26	Картометрический	5.00	-
12	400255.99	2208731.19	Картометрический	5.00	-
13	400283.61	2208627.51	Картометрический	5.00	-
1	400473.88	2208687.63	Картометрический	5.00	-
14	400153.97	2208727.85	Картометрический	5.00	-
15	400103.44	2208990.98	Картометрический	5.00	-
16	400109.24	2208992.00	Картометрический	5.00	-
17	400108.53	2208995.94	Картометрический	5.00	-
18	400102.74	2208994.92	Картометрический	5.00	-
19	400100.34	2209007.43	Картометрический	5.00	-
20	400106.18	2209146.79	Картометрический	5.00	-
21	400106.66	2209149.07	Картометрический	5.00	-
22	400137.24	2209148.89	Картометрический	5.00	-
23	400139.02	2209173.66	Картометрический	5.00	-
24	400130.75	2209176.96	Картометрический	5.00	-
25	400157.96	2209282.27	Картометрический	5.00	-
26	400139.86	2209285.92	Картометрический	5.00	-
27	400132.62	2209259.41	Картометрический	5.00	-
28	399950.49	2209259.58	Картометрический	5.00	-
29	399950.50	2209409.85	Картометрический	1.00	-
30	399968.26	2209411.54	Картометрический	1.00	-
31	400010.08	2209412.37	Картометрический	1.00	-

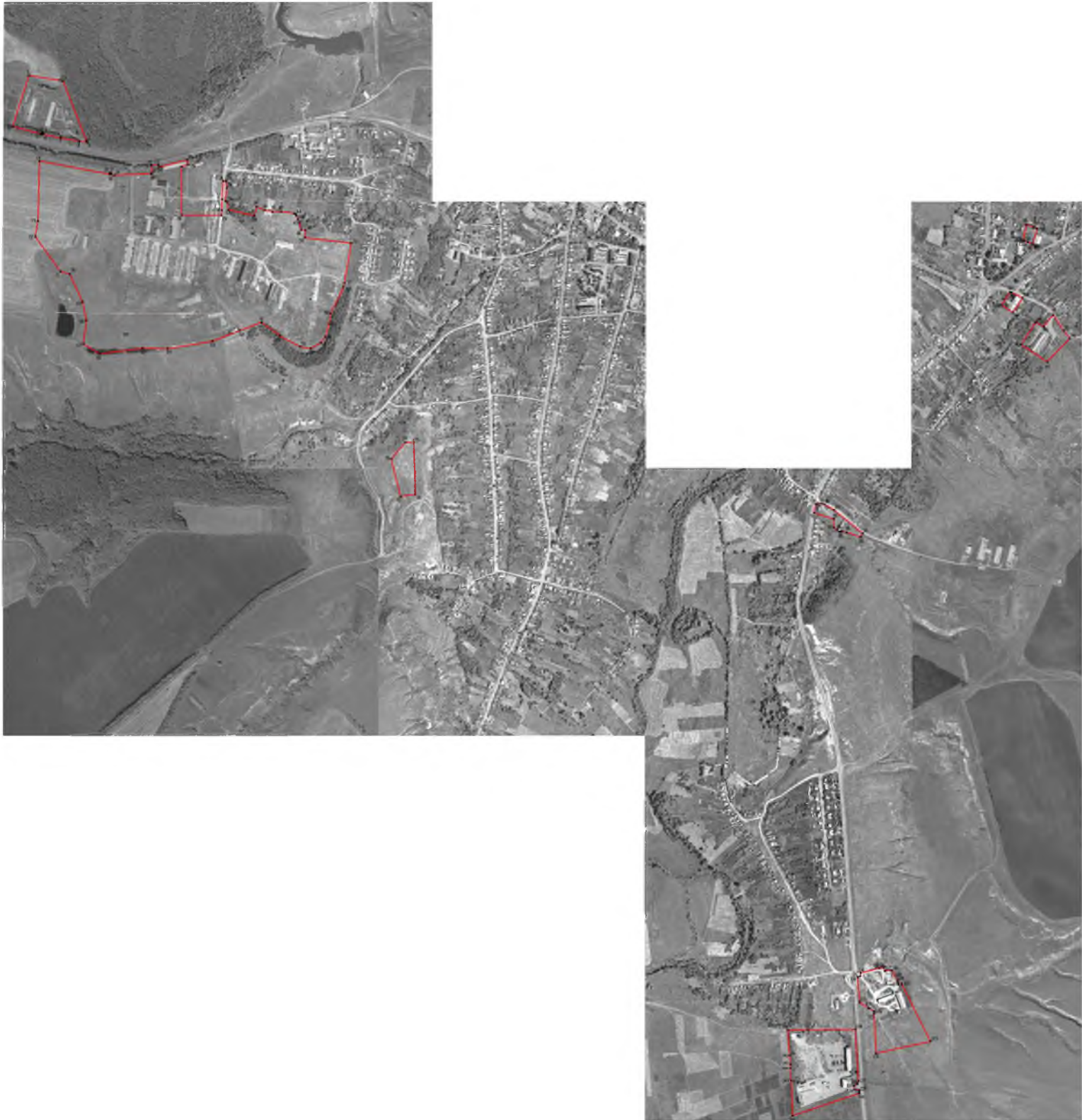
1	2	3	4	5	6
32	400079.53	2209417.04	Картометрический	1.00	-
33	400077.98	2209427.46	Картометрический	1.00	-
34	400053.33	2209430.39	Картометрический	1.00	-
35	400001.77	2209425.86	Картометрический	1.00	-
36	399999.50	2209433.32	Картометрический	1.00	-
37	399971.13	2209435.25	Картометрический	1.00	-
38	399948.36	2209533.62	Картометрический	1.00	-
39	399981.55	2209542.92	Картометрический	1.00	-
40	399968.93	2209572.35	Картометрический	1.00	-
41	399963.57	2209600.53	Картометрический	1.00	-
42	399963.89	2209633.41	Картометрический	1.00	-
43	399956.98	2209682.15	Картометрический	1.00	-
44	399954.33	2209688.87	Картометрический	1.00	-
45	399949.16	2209692.12	Картометрический	1.00	-
46	399936.77	2209697.36	Картометрический	1.00	-
47	399924.52	2209702.26	Картометрический	1.00	-
48	399895.67	2209708.46	Картометрический	1.00	-
49	399894.71	2209726.02	Картометрический	1.00	-
50	399865.61	2209722.20	Картометрический	1.00	-
51	399845.14	2209897.60	Картометрический	1.00	-
52	399694.41	2209871.69	Картометрический	1.00	-
53	399680.05	2209869.22	Картометрический	1.00	-
54	399582.15	2209819.65	Картометрический	1.00	-
55	399543.46	2209815.56	Картометрический	1.00	-
56	399495.74	2209800.07	Картометрический	1.00	-
57	399472.25	2209783.16	Картометрический	1.00	-
58	399450.85	2209745.85	Картометрический	1.00	-
59	399456.78	2209706.16	Картометрический	1.00	-
60	399498.52	2209628.48	Картометрический	1.00	-
61	399549.49	2209561.03	Картометрический	1.00	-
62	399517.82	2209479.51	Картометрический	1.00	-
63	399477.74	2209375.82	Картометрический	5.00	-
64	399449.65	2209208.73	Картометрический	5.00	-
65	399451.85	2209114.42	Картометрический	5.00	-
66	399430.62	2208953.10	Картометрический	5.00	-
67	399468.46	2208891.98	Картометрический	5.00	-
68	399556.75	2208904.00	Картометрический	5.00	-
69	399625.98	2208889.17	Картометрический	5.00	-
70	399728.14	2208841.57	Картометрический	5.00	-
71	399739.17	2208805.74	Картометрический	5.00	-
72	399870.00	2208711.70	Картометрический	5.00	-
73	399929.06	2208721.44	Картометрический	5.00	-
14	400153.97	2208727.85	Картометрический	5.00	-
74	399098.39	2210101.16	Картометрический	1.00	-
75	399097.16	2210132.07	Картометрический	1.00	-
76	398905.06	2210138.82	Картометрический	1.00	-
77	398896.61	2210083.06	Картометрический	1.00	-

1	2	3	4	5	6
78	399035.85	2210047.40	Картометрический	1.00	-
74	399098.39	2210101.16	Картометрический	1.00	-
79	398867.96	2211638.51	Картометрический	1.00	-
80	398871.07	2211649.55	Картометрический	1.00	-
81	398871.09	2211662.82	Картометрический	1.00	-
82	398867.02	2211671.54	Картометрический	1.00	-
83	398844.94	2211709.31	Картометрический	1.00	-
84	398758.31	2211815.53	Картометрический	1.00	-
85	398744.80	2211807.15	Картометрический	1.00	-
86	398761.50	2211755.96	Картометрический	1.00	-
87	398765.57	2211737.83	Картометрический	1.00	-
88	398762.78	2211731.90	Картометрический	1.00	-
89	398763.51	2211728.14	Картометрический	1.00	-
90	398769.80	2211719.31	Картометрический	1.00	-
91	398781.08	2211705.96	Картометрический	1.00	-
92	398812.01	2211706.79	Картометрический	1.00	-
93	398834.39	2211633.59	Картометрический	1.00	-
79	398867.96	2211638.51	Картометрический	1.00	-
94	399577.61	2212530.05	Картометрический	1.00	-
95	399517.95	2212568.96	Картометрический	1.00	-
96	399489.51	2212593.66	Картометрический	1.00	-
97	399399.98	2212507.84	Картометрический	1.00	-
98	399466.57	2212410.04	Картометрический	1.00	-
99	399549.22	2212465.56	Картометрический	1.00	-
100	399532.51	2212495.00	Картометрический	1.00	-
94	399577.61	2212530.05	Картометрический	1.00	-
101	399661.00	2212368.49	Картометрический	1.00	-
102	399659.45	2212375.41	Картометрический	1.00	-
103	399641.13	2212416.58	Картометрический	1.00	-
104	399585.48	2212379.08	Картометрический	1.00	-
105	399614.18	2212336.76	Картометрический	1.00	-
101	399661.00	2212368.49	Картометрический	1.00	-
106	399915.90	2212430.59	Картометрический	1.00	-
107	399905.84	2212459.29	Картометрический	1.00	-
108	399900.80	2212471.09	Картометрический	1.00	-
109	399841.58	2212453.54	Картометрический	1.00	-
110	399842.26	2212451.50	Картометрический	1.00	-
111	399848.73	2212434.73	Картометрический	1.00	-
112	399854.28	2212419.65	Картометрический	1.00	-
113	399855.50	2212416.39	Картометрический	1.00	-
106	399915.90	2212430.59	Картометрический	1.00	-
114	397109.60	2211807.49	Картометрический	1.00	-
115	397127.26	2211876.83	Картометрический	1.00	-

1	2	3	4	5	6
116	397129.82	2211894.75	Картометрический	1.00	-
117	397116.72	2211897.93	Картометрический	1.00	-
118	397120.13	2211922.88	Картометрический	1.00	-
119	397080.76	2211946.40	Картометрический	1.00	-
120	397073.05	2211948.10	Картометрический	1.00	-
121	397065.52	2211949.15	Картометрический	1.00	-
122	397068.85	2211962.06	Картометрический	1.00	-
123	396853.74	2212070.32	Картометрический	5.00	-
124	396809.21	2211865.66	Картометрический	1.00	-
125	396958.31	2211858.71	Картометрический	1.00	-
126	396966.87	2211858.28	Картометрический	1.00	-
127	396977.92	2211840.90	Картометрический	1.00	-
128	396980.72	2211836.50	Картометрический	1.00	-
129	397000.06	2211803.65	Картометрический	1.00	-
130	397093.66	2211796.78	Картометрический	1.00	-
131	397097.64	2211806.28	Картометрический	1.00	-
114	397109.60	2211807.49	Картометрический	1.00	-
132	396896.75	2211534.55	Картометрический	1.00	-
133	396897.54	2211609.75	Картометрический	1.00	-
134	396899.42	2211787.44	Картометрический	1.00	-
135	396705.12	2211799.76	Картометрический	1.00	-
136	396694.00	2211794.91	Картометрический	1.00	-
137	396687.29	2211783.41	Картометрический	1.00	-
138	396673.47	2211785.38	Картометрический	1.00	-
139	396670.48	2211801.06	Картометрический	1.00	-
140	396662.03	2211801.75	Картометрический	1.00	-
141	396658.97	2211802.05	Картометрический	1.00	-
142	396574.94	2211553.15	Картометрический	1.00	-
143	396706.82	2211547.41	Картометрический	1.00	-
144	396754.69	2211542.26	Картометрический	1.00	-
145	396768.48	2211543.51	Картометрический	1.00	-
146	396802.02	2211540.85	Картометрический	1.00	-
132	396896.75	2211534.55	Картометрический	1.00	-

3. Сведения о характерных точках части (частей) границы объекта

Обозначение характерных точек части границы	Координаты, м		Метод определения координат характерной точки	Средняя квадратическая погрешность положения характерной точки (Mt), м	Описание обозначения точки на местности (при наличии)
	X	Y			
1	2	3	4	5	6
Часть №					
-	-	-	-	-	-



Исключительные условия использования:
— граница территориальной зоны
— кадастровые номера объектов территориальной зоны

Масштаб: 1:3000

ОПИСАНИЕ МЕСТОПОЛОЖЕНИЯ ГРАНИЦ

Зона рекреационного назначения - объектов отдыха - Р1

(наименование объекта, местоположение границ которого описано
(далее - объект)

Раздел 1

Сведения об объекте		
№ п/п	Характеристики объекта	Описание характеристик
1	2	3
1	Местоположение объекта	Воронежская область, Воробьёвский муниципальный район, Воробьёвское сельское поселение, село Воробьёвка
2	Площадь объекта \pm величина погрешности определения площади ($P \pm \Delta P$)	60181 \pm 4293 м ²
3	Иные характеристики объекта	-

Раздел 2


Сведения о местоположении границ объекта					
1. Система координат: МСК - 36, зона 2					
2. Сведения о характерных точках границ объекта					
Обозначение характерных точек границ	Координаты, м		Метод определения координат характерной точки	Средняя квадратическая погрешность положения характерной точки (Mt), м	Описание обозначения точки на местности (при наличии)
	X	Y			
1	2	3	4	5	6
1	401088.54	2208201.82	Картометрический	5.00	-
2	401050.65	2208285.58	Картометрический	5.00	-
3	401027.98	2208345.56	Картометрический	5.00	-
4	400965.31	2208276.55	Картометрический	5.00	-
5	401016.64	2208244.51	Картометрический	5.00	-
6	401015.60	2208238.74	Картометрический	5.00	-
7	401017.51	2208234.51	Картометрический	5.00	-
8	401023.72	2208225.07	Картометрический	5.00	-
9	401023.02	2208218.98	Картометрический	5.00	-
10	401021.08	2208212.86	Картометрический	5.00	-
11	401014.21	2208209.43	Картометрический	5.00	-
12	401009.74	2208197.36	Картометрический	5.00	-
13	401013.07	2208189.54	Картометрический	5.00	-
14	401055.97	2208190.39	Картометрический	5.00	-
15	401064.79	2208190.47	Картометрический	5.00	-
1	401088.54	2208201.82	Картометрический	5.00	-
16	400132.62	2209259.41	Картометрический	5.00	-
17	400139.86	2209285.92	Картометрический	5.00	-
18	400157.96	2209282.27	Картометрический	5.00	-
19	400130.75	2209176.96	Картометрический	5.00	-
20	400139.02	2209173.66	Картометрический	5.00	-
21	400211.47	2209435.59	Картометрический	1.00	-
22	400205.48	2209436.38	Картометрический	1.00	-
23	400149.04	2209423.58	Картометрический	1.00	-
24	400142.55	2209421.81	Картометрический	1.00	-
25	400143.42	2209418.71	Картометрический	1.00	-
26	400144.22	2209415.72	Картометрический	1.00	-
27	400080.50	2209410.42	Картометрический	1.00	-
28	400079.53	2209417.04	Картометрический	1.00	-
29	400010.08	2209412.37	Картометрический	1.00	-
30	399968.26	2209411.54	Картометрический	1.00	-
31	399950.5	2209409.85	Картометрический	1.00	-
32	399950.49	2209259.58	Картометрический	1.00	-

1	2	3	4	5	6
16	400132.62	2209259.41	Картометрический	5.00	-
33	399924.91	2211013.96	Картометрический	1.00	-
34	399909.66	2211034.40	Картометрический	1.00	-
35	399855.55	2211096.65	Картометрический	1.00	-
36	399849.90	2211097.72	Картометрический	1.00	-
37	399847.97	2211094.93	Картометрический	1.00	-
38	399853.37	2211056.15	Картометрический	1.00	-
39	399862.20	2211016.10	Картометрический	1.00	-
40	399870.64	2210991.37	Картометрический	1.00	-
41	399871.90	2210987.68	Картометрический	1.00	-
33	399924.91	2211013.96	Картометрический	1.00	-
42	399771.63	2211551.59	Картометрический	1.00	-
43	399770.48	2211582.42	Картометрический	1.00	-
44	399733.36	2211584.08	Картометрический	1.00	-
45	399712.78	2211592.50	Картометрический	1.00	-
46	399702.85	2211626.44	Картометрический	1.00	-
47	399702.24	2211626.37	Картометрический	1.00	-
48	399650.02	2211613.74	Картометрический	1.00	-
49	399618.17	2211600.39	Картометрический	1.00	-
50	399640.19	2211577.00	Картометрический	1.00	-
51	399665.53	2211542.61	Картометрический	1.00	-
52	399717.37	2211491.32	Картометрический	1.00	-
42	399771.63	2211551.59	Картометрический	1.00	-

3. Сведения о характерных точках части (частей) границы объекта

Обозначение характерных точек части границы	Координаты, м		Метод определения координат характерной точки	Средняя квадратическая погрешность положения хара- ктерной точки (Mt), м	Описание обозначения точки на местности (при наличии)
	X	Y			
1	2	3	4	5	6
Часть №					
-	-	-	-	-	-

План границ объекта





Масштаб 1:5000



Масштаб 1:10000

Используемые условные знаки и обозначения :

-  границы территориальной зоны
-  характерная точка границ территориальной зоны

Руководитель БУВО «Нормативно-проектный центр»

Подпись _____ Ю.В. Шалыгина Дата « ____ » _____ 2019 г.

Место для оттиска печати (при наличии) лица, составившего описание местоположения границ объекта

ОПИСАНИЕ МЕСТОПОЛОЖЕНИЯ ГРАНИЦ

Зона ритуальных объектов - СН1

(наименование объекта, местоположение границ которого описано
(далее - объект)

Раздел 1

Сведения об объекте		
№ п/п	Характеристики объекта	Описание характеристик
1	2	3
1	Местоположение объекта	Воронежская область, Воробьёвский муниципальный район, Воробьёвское сельское поселение, село Воробьёвка
2	Площадь объекта \pm величина погрешности определения площади ($P \pm \text{Дельта } P$)	73266 \pm 947 м ²
3	Иные характеристики объекта	-

Раздел 2

Сведения о местоположении границ объекта					
1. Система координат: МСК - 36, зона 2					
2. Сведения о характерных точках границ объекта					
Обозначение характерных точек границ	Координаты, м		Метод определения координат характерной точки	Средняя квадратическая погрешность положения характерной точки (Mt), м	Описание обозначения точки на местности (при наличии)
	X	Y			
1	2	3	4	5	6
1	400426.04	2210139.97	Картометрический	1.00	-
2	400414.44	2210234.01	Картометрический	1.00	-
3	400413.23	2210239.02	Картометрический	1.00	-
4	400404.29	2210259.83	Картометрический	1.00	-
5	400375.58	2210324.61	Картометрический	1.00	-
6	400316.21	2210320.89	Картометрический	1.00	-
7	400313.49	2210305.49	Картометрический	1.00	-
8	400295.84	2210214.65	Картометрический	1.00	-
9	400287.22	2210167.30	Картометрический	1.00	-
10	400285.12	2210155.19	Картометрический	1.00	-
11	400285.50	2210142.38	Картометрический	1.00	-
12	400287.27	2210125.28	Картометрический	1.00	-
13	400308.05	2210080.57	Картометрический	1.00	-
14	400330.58	2210050.97	Картометрический	1.00	-
15	400389.68	2210058.81	Картометрический	1.00	-
16	400416.47	2210112.35	Картометрический	1.00	-
1	400426.04	2210139.97	Картометрический	1.00	-
17	400012.95	2213079.70	Картометрический	1.00	-
18	400019.54	2213155.39	Картометрический	1.00	-
19	400018.91	2213158.59	Картометрический	1.00	-
20	400020.89	2213189.16	Картометрический	1.00	-
21	400007.72	2213196.77	Картометрический	1.00	-
22	399944.27	2213220.70	Картометрический	1.00	-
23	399890.15	2213241.08	Картометрический	1.00	-
24	399858.87	2213252.06	Картометрический	1.00	-
25	399852.70	2213253.99	Картометрический	1.00	-
26	399841.79	2213257.41	Картометрический	1.00	-
27	399840.05	2213242.60	Картометрический	1.00	-
28	399837.81	2213223.43	Картометрический	1.00	-
29	399833.39	2213180.93	Картометрический	1.00	-
30	399830.70	2213155.18	Картометрический	1.00	-
31	399828.45	2213136.68	Картометрический	1.00	-



1	2	3	4	5	6
32	399897.89	2213112.75	Картометрический	1.00	-
33	400003.91	2213076.92	Картометрический	1.00	-
34	400007.00	2213075.84	Картометрический	1.00	-
35	400008.81	2213076.47	Картометрический	1.00	-
36	400011.35	2213078.24	Картометрический	1.00	-
17	400012.95	2213079.70	Картометрический	1.00	-
37	399023.73	2212027.17	Картометрический	1.00	-
38	398961.62	2212076.80	Картометрический	1.00	-
39	398915.75	2212099.45	Картометрический	1.00	-
40	398834.86	2212068.22	Картометрический	1.00	-
41	398831.69	2212014.90	Картометрический	1.00	-
42	398840.19	2211963.88	Картометрический	1.00	-
43	398861.64	2211923.99	Картометрический	1.00	-
44	398871.01	2211918.36	Картометрический	1.00	-
45	398915.39	2211947.03	Картометрический	1.00	-
46	398998.61	2211988.00	Картометрический	1.00	-
37	399023.73	2212027.17	Картометрический	1.00	-

3. Сведения о характерных точках части (частей) границы объекта

Обозначение характерных точек части границы	Координаты, м		Метод определения координат характерной точки	Средняя квадратическая погрешность положения характерной точки (Mt), м	Описание обозначения точки на местности (при наличии)
	X	Y			
1	2	3	4	5	6
Часть №					
-	-	-	-	-	-


План границ объекта

Схема расположения листов плана границ объекта



Масштаб 1:25000

Используемые условные знаки и обозначения :



границы территориальной зоны



область и номер листа плана границ объекта


Руководитель БУВО «Нормативно-проектный центр»

Подпись _____ Ю.В. Шалыгина Дата « ____ » _____ 2019 г.

Место для оттиска печати (при наличии) лица, составившего описание местоположения границ объекта

План границ объекта

Лист №1

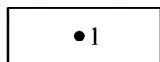


Масштаб 1:2000

Используемые условные знаки и обозначения:



границы территориальной зоны



характерная точка границ территориальной зоны

Руководитель БУВО «Нормативно-проектный центр»

Подпись _____ Ю.В. Шалыгина Дата « ____ » _____ 2019 г.

Место для оттиска печати (при наличии) лица, составившего описание местоположения границ объекта

План границ объекта

Лист №2

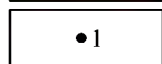


Масштаб 1:2000

Используемые условные знаки и обозначения:



границы территориальной зоны



характерная точка границ территориальной зоны

Руководитель БУВО «Нормативно-проектный центр»

Подпись _____ Ю.В. Шалыгина Дата « ____ » _____ 2019 г.

Место для оттиска печати (при наличии) лица, составившего описание местоположения границ объекта

План границ объекта

Лист №3

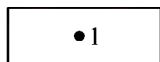


Масштаб 1:2000

Используемые условные знаки и обозначения:



границы территориальной зоны



характерная точка границ территориальной зоны

Руководитель БУВО «Нормативно-проектный центр»

Подпись _____ Ю.В. Шалыгина Дата « ____ » _____ 2019 г.

Место для оттиска печати (при наличии) лица, составившего описание местоположения границ объекта

ГРАФИЧЕСКОЕ ОПИСАНИЕ МЕСТОПОЛОЖЕНИЯ ГРАНИЦ
ТЕРРИТОРИАЛЬНЫХ ЗОН, ПЕРЕЧЕНЬ КООРДИНАТ ХАРАКТЕРНЫХ
ТОЧЕК ГРАНИЦ ТЕРРИТОРИАЛЬНЫХ ЗОН СЕЛА ЛЕЩАНОЕ

ОПИСАНИЕ МЕСТОПОЛОЖЕНИЯ ГРАНИЦ

Зона застройки индивидуальными жилыми домами - Ж1

(наименование объекта, местоположение границ которого описано
(далее - объект)

Раздел 1

Сведения об объекте		
№ п/п	Характеристики объекта	Описание характеристик
1	2	3
1	Местоположение объекта	Воронежская область, Воробьевский муниципальный район, Воробьевское сельское поселение, село Лещаное
2	Площадь объекта ± величина погрешности определения площади ($P \pm \Delta P$)	1392539+/-4130 м ²
3	Иные характеристики объекта	-

Раздел 2

Сведения о местоположении границ объекта

1. Система координат: МСК - 36, зона 2

2. Сведения о характерных точках границ объекта

Обозначение характерных точек границ	Координаты, м		Метод определения координат характерной точки	Средняя квадратическая погрешность положения характерной точки (Mt), м	Описание обозначения точки на местности (при наличии)
	X	Y			
1	2	3	4	5	6
1	395213.05	2208298.83	Картометрический	1.00	-
2	395220.69	2208369.29	Картометрический	1.00	-
3	395169.50	2208387.27	Картометрический	1.00	-
4	395159.85	2208297.17	Картометрический	1.00	-
5	395167.87	2208297.01	Картометрический	1.00	-
1	395213.05	2208298.83	Картометрический	1.00	-
6	394702.50	2208190.78	Картометрический	1.00	-
7	394698.87	2208241.43	Картометрический	1.00	-
8	394634.29	2208240.76	Картометрический	1.00	-
9	394593.38	2208233.35	Картометрический	1.00	-
10	394594.34	2208222.64	Картометрический	1.00	-
11	394599.88	2208177.35	Картометрический	1.00	-
6	394702.50	2208190.78	Картометрический	1.00	-
12	395061.63	2208425.42	Картометрический	1.00	-
13	395031.12	2208439.06	Картометрический	1.00	-
14	395020.35	2208452.35	Картометрический	1.00	-
15	395020.62	2208465.55	Картометрический	1.00	-
16	395066.47	2208582.83	Картометрический	1.00	-
17	395047.31	2208571.20	Картометрический	1.00	-
18	394991.73	2208593.86	Картометрический	1.00	-
19	395025.92	2208712.69	Картометрический	1.00	-
20	395030.48	2208733.43	Картометрический	1.00	-
21	395031.16	2208738.62	Картометрический	1.00	-
22	395029.99	2208743.38	Картометрический	1.00	-
23	395035.98	2208755.40	Картометрический	1.00	-
24	395049.03	2208792.79	Картометрический	1.00	-
25	395050.41	2208796.01	Картометрический	1.00	-
26	395042.87	2208798.86	Картометрический	1.00	-
27	395037.32	2208801.13	Картометрический	1.00	-
28	395031.92	2208803.27	Картометрический	1.00	-
29	395014.92	2208810.01	Картометрический	1.00	-
30	395015.08	2208810.46	Картометрический	1.00	-

1	2	3	4	5	6
31	394999.81	2208816.01	Картометрический	1.00	-
32	394982.98	2208816.71	Картометрический	1.00	-
33	394982.00	2208814.43	Картометрический	1.00	-
34	394978.35	2208815.52	Картометрический	1.00	-
35	394970.55	2208797.35	Картометрический	1.00	-
36	394965.44	2208785.99	Картометрический	1.00	-
37	394965.24	2208785.54	Картометрический	1.00	-
38	394919.58	2208803.68	Картометрический	1.00	-
39	394902.15	2208814.60	Картометрический	1.00	-
40	394903.69	2208818.60	Картометрический	1.00	-
41	394870.92	2208830.40	Картометрический	1.00	-
42	394814.21	2208847.27	Картометрический	1.00	-
43	394793.29	2208854.02	Картометрический	1.00	-
44	394738.43	2208874.22	Картометрический	1.00	-
45	394732.71	2208872.20	Картометрический	1.00	-
46	394709.27	2208812.11	Картометрический	1.00	-
47	394683.49	2208819.57	Картометрический	1.00	-
48	394634.50	2208840.05	Картометрический	1.00	-
49	394556.28	2208868.68	Картометрический	1.00	-
50	394485.49	2208895.18	Картометрический	1.00	-
51	394457.44	2208901.81	Картометрический	1.00	-
52	394422.30	2208903.85	Картометрический	1.00	-
53	394377.17	2208904.70	Картометрический	1.00	-
54	394327.98	2208902.67	Картометрический	1.00	-
55	394279.64	2208904.94	Картометрический	1.00	-
56	394236.55	2208903.07	Картометрический	1.00	-
57	394229.93	2208898.53	Картометрический	1.00	-
58	394209.00	2208741.00	Картометрический	1.00	-
59	394208.20	2208740.96	Картометрический	1.00	-
60	394117.37	2208736.24	Картометрический	1.00	-
61	394116.30	2208734.04	Картометрический	1.00	-
62	394113.68	2208728.68	Картометрический	1.00	-
63	394067.97	2208661.38	Картометрический	1.00	-
64	394027.44	2208634.55	Картометрический	1.00	-
65	394000.97	2208609.37	Картометрический	1.00	-
66	393971.45	2208586.46	Картометрический	1.00	-
67	393957.04	2208563.48	Картометрический	1.00	-
68	393917.13	2208491.85	Картометрический	1.00	-
69	393911.06	2208486.48	Картометрический	1.00	-
70	393905.19	2208456.82	Картометрический	1.00	-
71	393903.98	2208404.09	Картометрический	1.00	-
72	393905.34	2208362.86	Картометрический	1.00	-
73	393908.74	2208301.23	Картометрический	1.00	-
74	393920.24	2208255.04	Картометрический	1.00	-
75	393875.79	2208242.05	Картометрический	1.00	-
76	393849.24	2208206.65	Картометрический	1.00	-
77	393822.17	2208155.63	Картометрический	1.00	-
78	393806.54	2208088.53	Картометрический	1.00	-

1	2	3	4	5	6
79	393929.85	2208122.05	Картометрический	1.00	-
80	394041.01	2208153.00	Картометрический	1.00	-
81	394036.10	2208258.37	Картометрический	1.00	-
82	394029.65	2208290.88	Картометрический	1.00	-
83	394196.85	2208301.61	Картометрический	1.00	-
84	394194.73	2208395.41	Картометрический	1.00	-
85	394192.82	2208545.88	Картометрический	1.00	-
86	394368.06	2208549.88	Картометрический	1.00	-
87	394412.78	2208554.24	Картометрический	1.00	-
88	394419.16	2208554.70	Картометрический	1.00	-
89	394432.12	2208555.67	Картометрический	1.00	-
90	394440.29	2208535.60	Картометрический	1.00	-
91	394442.63	2208507.64	Картометрический	1.00	-
92	394443.25	2208505.24	Картометрический	1.00	-
93	394447.14	2208479.53	Картометрический	1.00	-
94	394449.81	2208461.83	Картометрический	1.00	-
95	394454.23	2208431.37	Картометрический	1.00	-
96	394492.11	2208434.96	Картометрический	1.00	-
97	394494.60	2208408.33	Картометрический	1.00	-
98	394494.78	2208406.32	Картометрический	1.00	-
99	394480.86	2208404.88	Картометрический	1.00	-
100	394464.06	2208403.01	Картометрический	1.00	-
101	394468.33	2208364.32	Картометрический	1.00	-
102	394469.10	2208355.98	Картометрический	1.00	-
103	394470.15	2208348.74	Картометрический	1.00	-
104	394470.72	2208342.40	Картометрический	1.00	-
105	394471.04	2208339.05	Картометрический	1.00	-
106	394471.18	2208338.02	Картометрический	1.00	-
107	394455.71	2208336.82	Картометрический	1.00	-
108	394452.40	2208317.64	Картометрический	1.00	-
109	394504.43	2208325.04	Картометрический	1.00	-
110	394510.07	2208299.61	Картометрический	1.00	-
111	394512.01	2208284.54	Картометрический	1.00	-
112	394507.52	2208283.66	Картометрический	1.00	-
113	394506.67	2208280.41	Картометрический	1.00	-
114	394509.55	2208234.18	Картометрический	1.00	-
115	394560.23	2208243.43	Картометрический	1.00	-
116	394634.88	2208258.20	Картометрический	1.00	-
117	394719.26	2208256.09	Картометрический	1.00	-
118	394789.20	2208260.69	Картометрический	1.00	-
119	394897.37	2208275.41	Картометрический	1.00	-
120	395030.99	2208288.81	Картометрический	1.00	-
121	395062.00	2208291.91	Картометрический	1.00	-
122	395102.32	2208293.86	Картометрический	1.00	-
123	395100.71	2208340.96	Картометрический	1.00	-
124	395099.00	2208412.27	Картометрический	1.00	-
12	395061.63	2208425.42	Картометрический	1.00	-

1	2	3	4	5	6
125	394165.60	2208101.07	Картометрический	1.00	-
126	394161.25	2208150.54	Картометрический	1.00	-
127	394080.33	2208135.08	Картометрический	1.00	-
128	394085.65	2208092.18	Картометрический	1.00	-
125	394165.60	2208101.07	Картометрический	1.00	-
129	393762.46	2208087.91	Картометрический	1.00	-
130	393818.93	2208231.99	Картометрический	1.00	-
131	393832.60	2208278.73	Картометрический	1.00	-
132	393832.33	2208304.81	Картометрический	1.00	-
133	393828.50	2208340.64	Картометрический	1.00	-
134	393819.09	2208374.41	Картометрический	1.00	-
135	393807.68	2208393.43	Картометрический	1.00	-
136	393736.06	2208395.49	Картометрический	1.00	-
137	393724.13	2208362.68	Картометрический	1.00	-
138	393724.72	2208362.34	Картометрический	1.00	-
139	393748.55	2208347.36	Картометрический	1.00	-
140	393735.71	2208230.95	Картометрический	1.00	-
141	393729.38	2208215.85	Картометрический	1.00	-
142	393705.31	2208195.74	Картометрический	1.00	-
143	393696.10	2208185.97	Картометрический	1.00	-
144	393675.80	2208139.87	Картометрический	1.00	-
145	393720.51	2208147.11	Картометрический	1.00	-
146	393730.12	2208144.36	Картометрический	1.00	-
147	393735.51	2208103.41	Картометрический	1.00	-
148	393741.84	2208092.47	Картометрический	1.00	-
149	393751.50	2208090.36	Картометрический	1.00	-
129	393762.46	2208087.91	Картометрический	1.00	-
150	395193.41	2207421.44	Картометрический	1.00	-
151	395232.08	2207558.40	Картометрический	1.00	-
152	395275.23	2207690.96	Картометрический	1.00	-
153	395346.59	2207871.18	Картометрический	1.00	-
154	395351.15	2207888.14	Картометрический	1.00	-
155	395366.65	2207972.51	Картометрический	1.00	-
156	395370.15	2208063.19	Картометрический	1.00	-
157	395370.03	2208138.02	Картометрический	1.00	-
158	395349.33	2208172.32	Картометрический	1.00	-
159	395330.19	2208209.63	Картометрический	1.00	-
160	395324.74	2208227.80	Картометрический	1.00	-
161	395318.46	2208226.78	Картометрический	1.00	-
162	394766.74	2208140.26	Картометрический	1.00	-
163	394525.13	2208099.39	Картометрический	1.00	-
164	393728.28	2207994.00	Картометрический	1.00	-
165	393737.73	2207982.98	Картометрический	1.00	-
166	393741.55	2207970.86	Картометрический	1.00	-
167	393744.86	2207960.37	Картометрический	1.00	-
168	393745.58	2207952.34	Картометрический	1.00	-

1	2	3	4	5	6
169	393751.32	2207864.74	Картометрический	1.00	-
170	393746.17	2207864.53	Картометрический	1.00	-
171	393655.15	2207859.15	Картометрический	1.00	-
172	393578.98	2207856.28	Картометрический	1.00	-
173	393573.41	2207853.67	Картометрический	1.00	-
174	393567.05	2207852.83	Картометрический	1.00	-
175	393569.73	2207764.80	Картометрический	1.00	-
176	393716.03	2207760.62	Картометрический	1.00	-
177	393752.10	2207766.23	Картометрический	1.00	-
178	393768.07	2207770.16	Картометрический	1.00	-
179	393772.38	2207734.64	Картометрический	1.00	-
180	393773.63	2207731.62	Картометрический	1.00	-
181	393776.77	2207731.03	Картометрический	1.00	-
182	393780.01	2207677.74	Картометрический	1.00	-
183	393787.81	2207654.32	Картометрический	1.00	-
184	393822.69	2207632.19	Картометрический	1.00	-
185	394102.50	2207638.70	Картометрический	1.00	-
186	394104.98	2207417.59	Картометрический	1.00	-
187	394116.09	2207420.07	Картометрический	1.00	-
188	394177.77	2207428.69	Картометрический	1.00	-
189	394267.73	2207447.55	Картометрический	1.00	-
190	394367.80	2207465.91	Картометрический	1.00	-
191	394360.68	2207534.11	Картометрический	1.00	-
192	394355.51	2207646.77	Картометрический	1.00	-
193	394327.69	2207647.55	Картометрический	1.00	-
194	394342.48	2207682.40	Картометрический	1.00	-
195	394346.67	2207713.83	Картометрический	1.00	-
196	394364.11	2207768.59	Картометрический	1.00	-
197	394376.77	2207746.68	Картометрический	1.00	-
198	394402.52	2207731.34	Картометрический	1.00	-
199	394531.01	2207692.01	Картометрический	1.00	-
200	394602.49	2207685.23	Картометрический	1.00	-
201	394646.21	2207677.64	Картометрический	1.00	-
202	394678.02	2207678.44	Картометрический	1.00	-
203	394744.37	2207694.77	Картометрический	1.00	-
204	394789.30	2207714.62	Картометрический	1.00	-
205	394874.46	2207743.52	Картометрический	1.00	-
206	394964.69	2207742.44	Картометрический	1.00	-
207	394994.05	2207749.09	Картометрический	1.00	-
208	394998.58	2207700.21	Картометрический	1.00	-
209	394986.11	2207653.16	Картометрический	1.00	-
210	394969.87	2207614.04	Картометрический	1.00	-
211	394951.10	2207534.23	Картометрический	1.00	-
212	394946.36	2207500.76	Картометрический	1.00	-
213	394955.65	2207447.20	Картометрический	1.00	-
214	394963.80	2207427.24	Картометрический	1.00	-
215	394968.98	2207430.60	Картометрический	1.00	-
216	394979.33	2207426.81	Картометрический	1.00	-

1	2	3	4	5	6
217	395059.71	2207403.64	Картометрический	1.00	-
218	395102.42	2207384.79	Картометрический	1.00	-
219	395102.96	2207378.86	Картометрический	1.00	-
220	395156.12	2207383.51	Картометрический	1.00	-
221	395172.13	2207382.74	Картометрический	1.00	-
222	395180.16	2207384.39	Картометрический	1.00	-
223	395182.03	2207385.85	Картометрический	1.00	-
150	395193.41	2207421.44	Картометрический	1.00	-
224	394616.27	2207874.41	Картометрический	1.00	-
225	394616.06	2207880.72	Картометрический	1.00	-
226	394615.85	2207893.42	Картометрический	1.00	-
227	394615.75	2207944.21	Картометрический	1.00	-
228	394585.59	2207944.53	Картометрический	1.00	-
229	394556.91	2207944.86	Картометрический	1.00	-
230	394530.91	2207944.55	Картометрический	1.00	-
231	394522.76	2207944.32	Картометрический	1.00	-
232	394527.21	2207963.37	Картометрический	1.00	-
233	394514.88	2207965.05	Картометрический	1.00	-
234	394506.23	2207966.04	Картометрический	1.00	-
235	394506.75	2207972.23	Картометрический	1.00	-
236	394498.36	2207972.17	Картометрический	1.00	-
237	394482.63	2207972.73	Картометрический	1.00	-
238	394457.54	2207973.70	Картометрический	1.00	-
239	394457.99	2207943.67	Картометрический	1.00	-
240	394458.03	2207940.59	Картометрический	1.00	-
241	394460.48	2207938.63	Картометрический	1.00	-
242	394460.75	2207932.32	Картометрический	1.00	-
243	394458.19	2207929.63	Картометрический	1.00	-
244	394322.45	2207918.77	Картометрический	1.00	-
245	394330.37	2207809.99	Картометрический	1.00	-
246	394460.20	2207828.74	Картометрический	1.00	-
247	394460.22	2207831.34	Картометрический	1.00	-
248	394508.43	2207835.88	Картометрический	1.00	-
249	394517.67	2207837.51	Картометрический	1.00	-
250	394523.99	2207838.87	Картометрический	1.00	-
251	394524.00	2207840.26	Картометрический	1.00	-
252	394523.68	2207870.92	Картометрический	1.00	-
253	394529.81	2207871.63	Картометрический	1.00	-
254	394591.82	2207880.40	Картометрический	1.00	-
255	394592.81	2207873.00	Картометрический	1.00	-
224	394616.27	2207874.41	Картометрический	1.00	-

3. Сведения о характерных точках части (частей) границы объекта

Обозначение характерных точек части границы	Координаты, м		Метод определения координат характерной точки	Средняя квадратическая погрешность положения характерной точки (Mt), м	Описание обозначения точки на местности (при наличии)
	X	Y			
1	2	3	4	5	6
Часть №					
-	-	-	-	-	-



Масштаб 1:10000

Используемые условные знаки и обозначения :

- границы территориальной зоны
- 1 характерная точка границ территориальной зоны

Руководитель БУВО «Нормативно-проектный центр»

Подпись _____ Ю.В. Шалыгина Дата « ____ » _____ 2019 г.

Место для оттиска печати (при наличии) лица, составившего описание местоположения границ объекта

ОПИСАНИЕ МЕСТОПОЛОЖЕНИЯ ГРАНИЦ

Общественно-деловая зона - ОД

(наименование объекта, местоположение границ которого описано
(далее - объект)

Раздел 1

Сведения об объекте		
№ п/п	Характеристики объекта	Описание характеристик
1	2	3
1	Местоположение объекта	Воронежская область, Воробьевский муниципальный район, Воробьевское сельское поселение, село Лещаное
2	Площадь объекта ± величина погрешности определения площади ($P \pm \Delta P$)	41677+/-715 м ²
3	Иные характеристики объекта	-

Раздел 2

Сведения о местоположении границ объекта					
1. Система координат: МСК - 36, зона 2					
2. Сведения о характерных точках границ объекта					
Обозначение характерных точек границ	Координаты, м		Метод определения координат характерной точки	Средняя квадратическая погрешность положения характерной точки (Mt), м	Описание обозначения точки на местности (при наличии)
	X	Y			
1	2	3	4	5	6
1	394616.27	2207874.41	Картометрический	1.00	-
2	394616.06	2207880.72	Картометрический	1.00	-
3	394615.85	2207893.42	Картометрический	1.00	-
4	394615.75	2207944.21	Картометрический	1.00	-
5	394585.59	2207944.53	Картометрический	1.00	-
6	394556.91	2207944.86	Картометрический	1.00	-
7	394530.91	2207944.55	Картометрический	1.00	-
8	394522.76	2207944.32	Картометрический	1.00	-
9	394527.21	2207963.37	Картометрический	1.00	-
10	394514.88	2207965.05	Картометрический	1.00	-
11	394506.23	2207966.04	Картометрический	1.00	-
12	394506.75	2207972.23	Картометрический	1.00	-
13	394498.36	2207972.17	Картометрический	1.00	-
14	394482.63	2207972.73	Картометрический	1.00	-
15	394457.54	2207973.70	Картометрический	1.00	-
16	394457.99	2207943.67	Картометрический	1.00	-
17	394458.03	2207940.59	Картометрический	1.00	-
18	394460.48	2207938.63	Картометрический	1.00	-
19	394460.75	2207932.32	Картометрический	1.00	-
20	394458.19	2207929.63	Картометрический	1.00	-
21	394322.45	2207918.77	Картометрический	1.00	-
22	394330.37	2207809.99	Картометрический	1.00	-
23	394460.20	2207828.74	Картометрический	1.00	-
24	394460.22	2207831.34	Картометрический	1.00	-
25	394508.43	2207835.88	Картометрический	1.00	-
26	394517.67	2207837.51	Картометрический	1.00	-
27	394523.99	2207838.87	Картометрический	1.00	-
28	394524.00	2207840.26	Картометрический	1.00	-
29	394523.68	2207870.92	Картометрический	1.00	-
30	394529.81	2207871.63	Картометрический	1.00	-
31	394591.82	2207880.40	Картометрический	1.00	-
32	394592.81	2207873.00	Картометрический	1.00	-
1	394616.27	2207874.41	Картометрический	1.00	-
33	394509.55	2208234.18	Картометрический	1.00	-

1	2	3	4	5	6
34	394506.67	2208280.41	Картометрический	1.00	-
35	394507.52	2208283.66	Картометрический	1.00	-
36	394512.01	2208284.54	Картометрический	1.00	-
37	394510.07	2208299.61	Картометрический	1.00	-
38	394504.43	2208325.04	Картометрический	1.00	-
39	394452.40	2208317.64	Картометрический	1.00	-
40	394452.86	2208313.66	Картометрический	1.00	-
41	394368.83	2208303.88	Картометрический	1.00	-
42	394378.24	2208221.83	Картометрический	1.00	-
43	394380.00	2208210.37	Картометрический	1.00	-
33	394509.55	2208234.18	Картометрический	1.00	-

3. Сведения о характерных точках части (частей) границы объекта


Обозначение характерных точек части границы	Координаты, м		Метод определения координат характерной точки	Средняя квадратическая погрешность положения характерной точки (Mt), м	Описание обозначения точки на местности (при наличии)
	X	Y			
1	2	3	4	5	6
Часть №					
-	-	-	-	-	-

План границ объекта

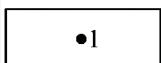


Масштаб 1:5000

Используемые условные знаки и обозначения :



границы территориальной зоны



характерная точка границ территориальной зоны

Руководитель БУВО «Нормативно-проектный центр»

Подпись _____ Ю.В. Шалыгина Дата « ____ » _____ 2019 г.

Место для оттиска печати (при наличии) лица, составившего описание местоположения границ объекта

ОПИСАНИЕ МЕСТОПОЛОЖЕНИЯ ГРАНИЦ

Производственная зона - П1

(наименование объекта, местоположение границ которого описано
(далее - объект)

Раздел 1

Сведения об объекте		
№ п/п	Характеристики объекта	Описание характеристик
1	2	3
1	Местоположение объекта	Воронежская область, Воробьёвский муниципальный район, Воробьёвское сельское поселение, село Лещаное
2	Площадь объекта \pm величина погрешности определения площади ($P \pm \Delta P$)	135894 \pm 1290 м ²
3	Иные характеристики объекта	-

Раздел 2

Сведения о местоположении границ объекта					
1. Система координат: МСК - 36, зона 2					
2. Сведения о характерных точках границ объекта					
Обозначение характерных точек границ	Координаты, м		Метод определения координат характерной точки	Средняя квадратическая погрешность положения характерной точки (Mt), м	Описание обозначения точки на местности (при наличии)
	X	Y			
1	2	3	4	5	6
1	395193.30	2208907.25	Картометрический	1.00	-
2	395191.82	2208907.58	Картометрический	1.00	-
3	395138.78	2208921.16	Картометрический	1.00	-
4	395092.40	2208932.19	Картометрический	1.00	-
5	395088.05	2208933.36	Картометрический	1.00	-
6	395031.92	2208803.27	Картометрический	1.00	-
7	395037.32	2208801.13	Картометрический	1.00	-
8	395042.87	2208798.86	Картометрический	1.00	-
9	395050.41	2208796.01	Картометрический	1.00	-
10	395049.03	2208792.79	Картометрический	1.00	-
11	395035.98	2208755.40	Картометрический	1.00	-
12	395029.99	2208743.38	Картометрический	1.00	-
13	395031.16	2208738.62	Картометрический	1.00	-
14	395030.48	2208733.43	Картометрический	1.00	-
15	395025.92	2208712.69	Картометрический	1.00	-
16	394991.73	2208593.86	Картометрический	1.00	-
17	395047.31	2208571.20	Картометрический	1.00	-
18	395066.47	2208582.83	Картометрический	1.00	-
1	395193.30	2208907.25	Картометрический	1.00	-
19	393745.58	2207952.34	Картометрический	1.00	-
20	393744.86	2207960.37	Картометрический	1.00	-
21	393741.55	2207970.86	Картометрический	1.00	-
22	393737.73	2207982.98	Картометрический	1.00	-
23	393728.28	2207994.00	Картометрический	1.00	-
24	393549.75	2207974.04	Картометрический	1.00	-
25	393440.65	2208007.17	Картометрический	1.00	-
26	393440.72	2207995.45	Картометрический	1.00	-
27	393450.46	2207846.15	Картометрический	1.00	-
28	393482.95	2207848.16	Картометрический	1.00	-
29	393525.38	2207850.61	Картометрический	1.00	-
30	393525.03	2207849.34	Картометрический	1.00	-
31	393531.41	2207849.77	Картометрический	1.00	-

1	2	3	4	5	6
32	393567.05	2207852.83	Картометрический	1.00	-
33	393573.41	2207853.67	Картометрический	1.00	-
34	393578.98	2207856.28	Картометрический	1.00	-
35	393655.15	2207859.15	Картометрический	1.00	-
36	393746.17	2207864.53	Картометрический	1.00	-
37	393751.32	2207864.74	Картометрический	1.00	-
19	393745.58	2207952.34	Картометрический	1.00	-
38	393741.84	2208092.47	Картометрический	1.00	-
39	393735.51	2208103.41	Картометрический	1.00	-
40	393730.12	2208144.36	Картометрический	1.00	-
41	393720.51	2208147.11	Картометрический	1.00	-
42	393675.80	2208139.87	Картометрический	1.00	-
43	393696.10	2208185.97	Картометрический	1.00	-
44	393705.31	2208195.74	Картометрический	1.00	-
45	393729.38	2208215.85	Картометрический	1.00	-
46	393735.71	2208230.95	Картометрический	1.00	-
47	393748.55	2208347.36	Картометрический	1.00	-
48	393724.72	2208362.34	Картометрический	1.00	-
49	393724.13	2208362.68	Картометрический	1.00	-
50	393723.29	2208360.40	Картометрический	1.00	-
51	393720.27	2208360.83	Картометрический	1.00	-
52	393703.11	2208363.20	Картометрический	1.00	-
53	393655.94	2208369.72	Картометрический	1.00	-
54	393625.89	2208368.42	Картометрический	1.00	-
55	393622.80	2208368.29	Картометрический	1.00	-
56	393555.25	2208365.36	Картометрический	1.00	-
57	393511.25	2208363.22	Картометрический	1.00	-
58	393490.98	2208358.78	Картометрический	1.00	-
59	393480.56	2208355.72	Картометрический	1.00	-
60	393475.40	2208349.31	Картометрический	1.00	-
61	393472.49	2208345.04	Картометрический	1.00	-
62	393458.45	2208310.12	Картометрический	1.00	-
63	393457.58	2208307.95	Картометрический	1.00	-
64	393433.60	2208207.08	Картометрический	1.00	-
65	393429.92	2208191.62	Картометрический	1.00	-
66	393570.25	2208144.60	Картометрический	1.00	-
67	393603.38	2208133.48	Картометрический	1.00	-
68	393699.56	2208101.67	Картометрический	1.00	-
38	393741.84	2208092.47	Картометрический	1.00	-



3. Сведения о характерных точках части (частей) границы объекта

Обозначение характерных точек части границы	Координаты, м		Метод определения координат характерной точки	Средняя квадратическая погрешность положения характерной точки (Mt), м	Описание обозначения точки на местности (при наличии)
	X	Y			
1	2	3	4	5	6
Часть №					
-	-	-	-	-	-



Масштаб 1:10000

Используемые условные знаки и обозначения:

-  границы территориальной зоны
-  характерная точка границ территориальной зоны

Руководитель БУВО «Нормативно-проектный центр»

Подпись _____ Ю.В. Шалыгина Дата « ____ » _____ 2019 г.

Место для оттиска печати (при наличии) лица, составившего описание местоположения границ объекта

ОПИСАНИЕ МЕСТОПОЛОЖЕНИЯ ГРАНИЦ

Зона улиц, дорог, инженерной и транспортной инфраструктуры - ИТ1

(наименование объекта, местоположение границ которого описано
(далее - объект)

Раздел 1

Сведения об объекте		
№ п/п	Характеристики объекта	Описание характеристик
1	2	3
1	Местоположение объекта	Воронежская область, Воробьевский муниципальный район, Воробьевское сельское поселение, село Лещаное
2	Площадь объекта \pm величина погрешности определения площади ($P \pm \Delta P$)	54649 \pm -818 м ²
3	Иные характеристики объекта	-

Раздел 2

Сведения о местоположении границ объекта					
1. Система координат: МСК - 36, зона 2					
2. Сведения о характерных точках границ объекта					
Обозначение характерных точек границ	Координаты, м		Метод определения координат характерной точки	Средняя квадратическая погрешность положения характерной точки (Mt), м	Описание обозначения точки на местности (при наличии)
	X	Y			
1	2	3	4	5	6
1	395373.09	2208313.67	Картометрический	1.00	-
2	395373.22	2208316.03	Картометрический	1.00	-
3	395354.91	2208322.26	Картометрический	1.00	-
4	395220.69	2208369.29	Картометрический	1.00	-
5	395213.05	2208298.83	Картометрический	1.00	-
6	395167.87	2208297.01	Картометрический	1.00	-
7	395159.85	2208297.17	Картометрический	1.00	-
8	395169.50	2208387.27	Картометрический	1.00	-
9	395099.00	2208412.27	Картометрический	1.00	-
10	395100.71	2208340.96	Картометрический	1.00	-
11	395102.32	2208293.86	Картометрический	1.00	-
12	395062.00	2208291.91	Картометрический	1.00	-
13	395030.99	2208288.81	Картометрический	1.00	-
14	394897.37	2208275.41	Картометрический	1.00	-
15	394789.20	2208260.69	Картометрический	1.00	-
16	394719.26	2208256.09	Картометрический	1.00	-
17	394634.88	2208258.20	Картометрический	1.00	-
18	394560.23	2208243.43	Картометрический	1.00	-
19	394509.55	2208234.18	Картометрический	1.00	-
20	394380.00	2208210.37	Картометрический	1.00	-
21	394304.25	2208198.59	Картометрический	1.00	-
22	394203.56	2208180.95	Картометрический	1.00	-
23	394187.67	2208177.97	Картометрический	1.00	-
24	394102.28	2208166.03	Картометрический	1.00	-
25	394057.58	2208157.60	Картометрический	1.00	-
26	394041.01	2208153.00	Картометрический	1.00	-
27	393929.85	2208122.05	Картометрический	1.00	-
28	393806.54	2208088.53	Картометрический	1.00	-
29	393805.56	2208088.26	Картометрический	1.00	-
30	393769.54	2208086.32	Картометрический	1.00	-
31	393762.46	2208087.91	Картометрический	1.00	-
32	393751.50	2208090.36	Картометрический	1.00	-
33	393741.84	2208092.47	Картометрический	1.00	-

1	2	3	4	5	6
34	393699.56	2208101.67	Картометрический	1.00	-
35	393603.38	2208133.48	Картометрический	1.00	-
36	393570.25	2208144.60	Картометрический	1.00	-
37	393429.92	2208191.62	Картометрический	1.00	-
38	393425.55	2208173.98	Картометрический	1.00	-
39	393620.13	2208107.49	Картометрический	1.00	-
40	393624.32	2208106.02	Картометрический	1.00	-
41	393682.31	2208086.33	Картометрический	1.00	-
42	393677.00	2208047.97	Картометрический	1.00	-
43	393748.86	2208051.30	Картометрический	1.00	-
44	393777.71	2208052.67	Картометрический	1.00	-
45	393984.97	2208114.71	Картометрический	1.00	-
46	394080.33	2208135.08	Картометрический	1.00	-
47	394161.25	2208150.54	Картометрический	1.00	-
48	394594.34	2208222.64	Картометрический	1.00	-
49	394593.38	2208233.35	Картометрический	1.00	-
50	394634.29	2208240.76	Картометрический	1.00	-
51	394698.87	2208241.43	Картометрический	1.00	-
52	394706.38	2208241.52	Картометрический	1.00	-
53	394754.35	2208242.78	Картометрический	1.00	-
54	394817.06	2208247.62	Картометрический	1.00	-
55	394866.97	2208253.96	Картометрический	1.00	-
56	395061.15	2208274.14	Картометрический	1.00	-
57	395168.09	2208281.74	Картометрический	1.00	-
58	395233.15	2208286.32	Картометрический	1.00	-
59	395277.27	2208289.91	Картометрический	1.00	-
60	395322.79	2208296.86	Картометрический	1.00	-
61	395353.03	2208302.96	Картометрический	1.00	-
1	395373.09	2208313.67	Картометрический	1.00	-

3. Сведения о характерных точках части (частей) границы объекта

Обозначение характерных точек части границы	Координаты, м		Метод определения координат характерной точки	Средняя квадратическая погрешность положения характерной точки (Mt), м	Описание обозначения точки на местности (при наличии)
	X	Y			
1	2	3	4	5	6
Часть №					
-	-	-	-	-	-



Масштаб 1:10000

Используемые условные знаки и обозначения:

- границы территориальной зоны
- 1
характерная точка границ территориальной зоны

Руководитель БУВО «Нормативно-проектный центр»

Подпись _____ Ю.В. Шалыгина Дата « ____ » _____ 2019 г.

Место для оттиска печати (при наличии) лица, составившего описание местоположения границ объекта

ОПИСАНИЕ МЕСТОПОЛОЖЕНИЯ ГРАНИЦ

Зона сельскохозяйственного использования в границах населенных пунктов - СХ1

(наименование объекта, местоположение границ которого описано
(далее - объект)

Раздел 1

Сведения об объекте		
№ п/п	Характеристики объекта	Описание характеристик
1	2	3
1	Местоположение объекта	Воронежская область, Воробьёвский муниципальный район, Воробьёвское сельское поселение, село Лещаное
2	Площадь объекта \pm величина погрешности определения площади ($P \pm \Delta P$)	702501 \pm 2934 м ²
3	Иные характеристики объекта	-

Раздел 2

Сведения о местоположении границ объекта					
1. Система координат: МСК - 36, зона 2					
2. Сведения о характерных точках границ объекта					
Обозначение характерных точек границ	Координаты, м		Метод определения координат характерной точки	Средняя квадратическая погрешность положения характерной точки (Mt), м	Описание обозначения точки на местности (при наличии)
	X	Y			
1	2	3	4	5	6
1	395415.43	2207763.77	Картометрический	1.00	-
2	395416.09	2207789.28	Картометрический	1.00	-
3	395417.09	2207885.55	Картометрический	1.00	-
4	395391.90	2207885.83	Картометрический	1.00	-
5	395394.34	2207970.46	Картометрический	1.00	-
6	395366.65	2207972.51	Картометрический	1.00	-
7	395351.15	2207888.14	Картометрический	1.00	-
8	395346.59	2207871.18	Картометрический	1.00	-
9	395275.23	2207690.96	Картометрический	1.00	-
10	395232.08	2207558.40	Картометрический	1.00	-
11	395193.41	2207421.44	Картометрический	1.00	-
12	395200.66	2207418.51	Картометрический	1.00	-
13	395245.98	2207402.19	Картометрический	1.00	-
14	395251.33	2207400.34	Картометрический	1.00	-
15	395319.26	2207573.73	Картометрический	1.00	-
16	395380.93	2207759.45	Картометрический	1.00	-
1	395415.43	2207763.77	Картометрический	1.00	-
17	395371.37	2208281.88	Картометрический	1.00	-
18	395373.09	2208313.67	Картометрический	1.00	-
19	395353.03	2208302.96	Картометрический	1.00	-
20	395322.79	2208296.86	Картометрический	1.00	-
21	395277.27	2208289.91	Картометрический	1.00	-
22	395233.15	2208286.32	Картометрический	1.00	-
23	395168.09	2208281.74	Картометрический	1.00	-
24	395061.15	2208274.14	Картометрический	1.00	-
25	394866.97	2208253.96	Картометрический	1.00	-
26	394817.06	2208247.62	Картометрический	1.00	-
27	394754.35	2208242.78	Картометрический	1.00	-
28	394706.38	2208241.52	Картометрический	1.00	-
29	394698.87	2208241.43	Картометрический	1.00	-
30	394702.50	2208190.78	Картометрический	1.00	-
31	395177.57	2208252.91	Картометрический	1.00	-

1	2	3	4	5	6
17	395371.37	2208281.88	Картометрический	1.00	-
32	395193.30	2208907.25	Картометрический	1.00	-
33	395216.43	2208966.25	Картометрический	1.00	-
34	395259.69	2209082.46	Картометрический	1.00	-
35	395175.49	2209201.93	Картометрический	1.00	-
36	395091.97	2209261.48	Картометрический	1.00	-
37	395059.05	2209190.18	Картометрический	1.00	-
38	394963.53	2209040.95	Картометрический	1.00	-
39	394809.72	2209045.00	Картометрический	1.00	-
40	394543.01	2209050.90	Картометрический	1.00	-
41	394272.93	2209055.05	Картометрический	1.00	-
42	394174.00	2209058.40	Картометрический	1.00	-
43	394157.63	2208977.09	Картометрический	1.00	-
44	394143.93	2208918.95	Картометрический	1.00	-
45	394144.82	2208905.32	Картометрический	1.00	-
46	394145.01	2208902.42	Картометрический	1.00	-
47	394229.93	2208898.53	Картометрический	1.00	-
48	394236.55	2208903.07	Картометрический	1.00	-
49	394279.64	2208904.94	Картометрический	1.00	-
50	394327.98	2208902.67	Картометрический	1.00	-
51	394377.17	2208904.70	Картометрический	1.00	-
52	394422.30	2208903.85	Картометрический	1.00	-
53	394457.44	2208901.81	Картометрический	1.00	-
54	394485.49	2208895.18	Картометрический	1.00	-
55	394556.28	2208868.68	Картометрический	1.00	-
56	394634.50	2208840.05	Картометрический	1.00	-
57	394683.49	2208819.57	Картометрический	1.00	-
58	394709.27	2208812.11	Картометрический	1.00	-
59	394732.71	2208872.20	Картометрический	1.00	-
60	394738.43	2208874.22	Картометрический	1.00	-
61	394793.29	2208854.02	Картометрический	1.00	-
62	394814.21	2208847.27	Картометрический	1.00	-
63	394870.92	2208830.40	Картометрический	1.00	-
64	394903.69	2208818.60	Картометрический	1.00	-
65	394902.15	2208814.60	Картометрический	1.00	-
66	394919.58	2208803.68	Картометрический	1.00	-
67	394932.39	2208833.19	Картометрический	1.00	-
68	394963.39	2208904.72	Картометрический	1.00	-
69	394965.34	2208909.84	Картометрический	1.00	-
70	394986.68	2208960.26	Картометрический	1.00	-
71	395012.27	2208953.21	Картометрический	1.00	-
72	395088.05	2208933.36	Картометрический	1.00	-
73	395092.40	2208932.19	Картометрический	1.00	-
74	395138.78	2208921.16	Картометрический	1.00	-
75	395191.82	2208907.58	Картометрический	1.00	-
32	395193.30	2208907.25	Картометрический	1.00	-

1	2	3	4	5	6
76	394963.80	2207427.24	Картометрический	1.00	-
77	394955.65	2207447.20	Картометрический	1.00	-
78	394946.36	2207500.76	Картометрический	1.00	-
79	394951.10	2207534.23	Картометрический	1.00	-
80	394969.87	2207614.04	Картометрический	1.00	-
81	394986.11	2207653.16	Картометрический	1.00	-
82	394998.58	2207700.21	Картометрический	1.00	-
83	394994.05	2207749.09	Картометрический	1.00	-
84	394964.69	2207742.44	Картометрический	1.00	-
85	394874.46	2207743.52	Картометрический	1.00	-
86	394789.30	2207714.62	Картометрический	1.00	-
87	394744.37	2207694.77	Картометрический	1.00	-
88	394678.02	2207678.44	Картометрический	1.00	-
89	394646.21	2207677.64	Картометрический	1.00	-
90	394602.49	2207685.23	Картометрический	1.00	-
91	394531.01	2207692.01	Картометрический	1.00	-
92	394402.52	2207731.34	Картометрический	1.00	-
93	394376.77	2207746.68	Картометрический	1.00	-
94	394364.11	2207768.59	Картометрический	1.00	-
95	394346.67	2207713.83	Картометрический	1.00	-
96	394342.48	2207682.40	Картометрический	1.00	-
97	394327.69	2207647.55	Картометрический	1.00	-
98	394355.51	2207646.77	Картометрический	1.00	-
99	394360.68	2207534.11	Картометрический	1.00	-
100	394367.80	2207465.91	Картометрический	1.00	-
101	394400.24	2207471.52	Картометрический	1.00	-
102	394468.12	2207475.29	Картометрический	1.00	-
103	394507.44	2207471.25	Картометрический	1.00	-
104	394557.81	2207458.59	Картометрический	1.00	-
105	394609.25	2207442.16	Картометрический	1.00	-
106	394680.63	2207408.76	Картометрический	1.00	-
107	394747.96	2207369.98	Картометрический	1.00	-
108	394791.06	2207352.20	Картометрический	1.00	-
109	394840.62	2207337.12	Картометрический	1.00	-
110	394862.70	2207337.66	Картометрический	1.00	-
111	394879.40	2207342.51	Картометрический	1.00	-
112	394934.62	2207395.83	Картометрический	1.00	-
113	394960.57	2207425.06	Картометрический	1.00	-
76	394963.80	2207427.24	Картометрический	1.00	-
114	394104.98	2207417.59	Картометрический	1.00	-
115	394102.50	2207638.70	Картометрический	1.00	-
116	393822.69	2207632.19	Картометрический	1.00	-
117	393787.81	2207654.32	Картометрический	1.00	-
118	393780.01	2207677.74	Картометрический	1.00	-
119	393776.77	2207731.03	Картометрический	1.00	-
120	393773.63	2207731.62	Картометрический	1.00	-
121	393772.38	2207734.64	Картометрический	1.00	-

1	2	3	4	5	6
122	393768.07	2207770.16	Картометрический	1.00	-
123	393752.10	2207766.23	Картометрический	1.00	-
124	393716.03	2207760.62	Картометрический	1.00	-
125	393569.73	2207764.80	Картометрический	1.00	-
126	393567.05	2207852.83	Картометрический	1.00	-
127	393531.41	2207849.77	Картометрический	1.00	-
128	393525.03	2207849.34	Картометрический	1.00	-
129	393525.38	2207850.61	Картометрический	1.00	-
130	393482.95	2207848.16	Картометрический	1.00	-
131	393450.46	2207846.15	Картометрический	1.00	-
132	393440.72	2207995.45	Картометрический	1.00	-
133	393440.65	2208007.17	Картометрический	1.00	-
134	393397.83	2208020.22	Картометрический	1.00	-
135	393298.45	2208054.02	Картометрический	1.00	-
136	393174.25	2208096.05	Картометрический	1.00	-
137	393174.34	2208087.67	Картометрический	1.00	-
138	393178.02	2207743.85	Картометрический	1.00	-
139	393216.41	2207744.73	Картометрический	1.00	-
140	393258.17	2207747.61	Картометрический	1.00	-
141	393272.73	2207746.99	Картометрический	1.00	-
142	393276.75	2207746.50	Картометрический	1.00	-
143	393277.17	2207729.99	Картометрический	1.00	-
144	393508.53	2207734.22	Картометрический	1.00	-
145	393570.89	2207735.36	Картометрический	1.00	-
146	393735.01	2207746.29	Картометрический	1.00	-
147	393736.11	2207732.65	Картометрический	1.00	-
148	393509.61	2207726.48	Картометрический	1.00	-
149	393517.18	2207672.07	Картометрический	1.00	-
150	393766.58	2207684.71	Картометрический	1.00	-
151	393775.64	2207662.72	Картометрический	1.00	-
152	393777.19	2207618.27	Картометрический	1.00	-
153	393782.77	2207458.40	Картометрический	1.00	-
154	393790.96	2207401.65	Картометрический	1.00	-
155	393823.50	2207364.65	Картометрический	1.00	-
156	393835.54	2207273.24	Картометрический	1.00	-
157	393836.06	2207269.32	Картометрический	1.00	-
158	393873.13	2207284.46	Картометрический	1.00	-
159	393911.40	2207310.13	Картометрический	1.00	-
160	393955.67	2207353.88	Картометрический	1.00	-
161	394011.76	2207389.30	Картометрический	1.00	-
162	394061.95	2207407.95	Картометрический	1.00	-
114	394104.98	2207417.59	Картометрический	1.00	-
163	393908.74	2208301.23	Картометрический	1.00	-
164	393905.34	2208362.86	Картометрический	1.00	-
165	393903.98	2208404.09	Картометрический	1.00	-
166	393905.19	2208456.82	Картометрический	1.00	-
167	393911.06	2208486.48	Картометрический	1.00	-

1	2	3	4	5	6
168	393896.40	2208473.55	Картометрический	1.00	-
169	393840.30	2208471.59	Картометрический	1.00	-
170	393816.05	2208526.48	Картометрический	1.00	-
171	393784.28	2208571.12	Картометрический	1.00	-
172	393744.23	2208597.03	Картометрический	1.00	-
173	393754.33	2208490.94	Картометрический	1.00	-
174	393754.66	2208446.94	Картометрический	1.00	-
175	393736.06	2208395.49	Картометрический	1.00	-
176	393807.68	2208393.43	Картометрический	1.00	-
177	393819.09	2208374.41	Картометрический	1.00	-
178	393828.50	2208340.64	Картометрический	1.00	-
179	393832.33	2208304.81	Картометрический	1.00	-
180	393832.60	2208278.73	Картометрический	1.00	-
181	393818.93	2208231.99	Картометрический	1.00	-
182	393762.46	2208087.91	Картометрический	1.00	-
183	393769.54	2208086.32	Картометрический	1.00	-
184	393805.56	2208088.26	Картометрический	1.00	-
185	393806.54	2208088.53	Картометрический	1.00	-
186	393822.17	2208155.63	Картометрический	1.00	-
187	393849.24	2208206.65	Картометрический	1.00	-
188	393875.79	2208242.05	Картометрический	1.00	-
189	393920.24	2208255.04	Картометрический	1.00	-
163	393908.74	2208301.23	Картометрический	1.00	-

3. Сведения о характерных точках части (частей) границы объекта

Обозначение характерных точек части границы	Координаты, м		Метод определения координат характерной точки	Средняя квадратическая погрешность положения характерной точки (Mt), м	Описание обозначения точки на местности (при наличии)
	X	Y			
1	2	3	4	5	6
Часть №					
-	-	-	-	-	-



Масштаб 1:10000

Используемые условные знаки и обозначения :

- границы территориальной зоны
- 1 характерная точка границ территориальной зоны

Руководитель БУВО «Нормативно-проектный центр»

Подпись _____ Ю.В. Шальгина Дата « ____ » _____ 2019 г.

Место для оттиска печати (при наличии) лица, составившего описание местоположения границ объекта

ОПИСАНИЕ МЕСТОПОЛОЖЕНИЯ ГРАНИЦ

Зона сельскохозяйственного производства - СХ2

(наименование объекта, местоположение границ которого описано
(далее - объект)

Раздел 1

Сведения об объекте		
№ п/п	Характеристики объекта	Описание характеристик
1	2	3
1	Местоположение объекта	Воронежская область, Воробьёвский муниципальный район, Воробьёвское сельское поселение, село Лещаное
2	Площадь объекта \pm величина погрешности определения площади ($P \pm \Delta P$)	243945 \pm 1729 м ²
3	Иные характеристики объекта	-

Раздел 2

Сведения о местоположении границ объекта					
1. Система координат: МСК - 36, зона 2					
2. Сведения о характерных точках границ объекта					
Обозначение характерных точек границ	Координаты, м		Метод определения координат характерной точки	Средняя квадратическая погрешность положения характерной точки (Mt), м	Описание обозначения точки на местности (при наличии)
	X	Y			
1	2	3	4	5	6
1	395190.98	2207245.67	Картометрический	1.00	-
2	395197.24	2207262.20	Картометрический	1.00	-
3	395197.51	2207262.32	Картометрический	1.00	-
4	395251.33	2207400.34	Картометрический	1.00	-
5	395245.98	2207402.19	Картометрический	1.00	-
6	395200.66	2207418.51	Картометрический	1.00	-
7	395193.41	2207421.44	Картометрический	1.00	-
8	395182.03	2207385.85	Картометрический	1.00	-
9	395180.16	2207384.39	Картометрический	1.00	-
10	395172.13	2207382.74	Картометрический	1.00	-
11	395156.12	2207383.51	Картометрический	1.00	-
12	395160.40	2207339.16	Картометрический	1.00	-
13	395171.66	2207303.83	Картометрический	1.00	-
1	395190.98	2207245.67	Картометрический	1.00	-
14	395569.24	2207783.53	Картометрический	1.00	-
15	395587.81	2207941.96	Картометрический	1.00	-
16	395666.52	2207928.34	Картометрический	1.00	-
17	395700.28	2208142.99	Картометрический	1.00	-
18	395697.86	2208149.35	Картометрический	1.00	-
19	395565.28	2208185.09	Картометрический	1.00	-
20	395568.66	2208233.69	Картометрический	1.00	-
21	395368.36	2208234.66	Картометрический	1.00	-
22	395324.74	2208227.80	Картометрический	1.00	-
23	395330.19	2208209.63	Картометрический	1.00	-
24	395349.33	2208172.32	Картометрический	1.00	-
25	395370.03	2208138.02	Картометрический	1.00	-
26	395370.15	2208063.19	Картометрический	1.00	-
27	395366.65	2207972.51	Картометрический	1.00	-
28	395394.34	2207970.46	Картометрический	1.00	-
29	395391.90	2207885.83	Картометрический	1.00	-
30	395417.09	2207885.55	Картометрический	1.00	-
31	395416.09	2207789.28	Картометрический	1.00	-
32	395415.43	2207763.77	Картометрический	1.00	-

1	2	3	4	5	6
33	395555.21	2207781.23	Картометрический	1.00	-
14	395569.24	2207783.53	Картометрический	1.00	-
34	395031.92	2208803.27	Картометрический	1.00	-
35	395088.05	2208933.36	Картометрический	1.00	-
36	395012.27	2208953.21	Картометрический	1.00	-
37	394986.68	2208960.26	Картометрический	1.00	-
38	394965.34	2208909.84	Картометрический	1.00	-
39	394963.39	2208904.72	Картометрический	1.00	-
40	394932.39	2208833.19	Картометрический	1.00	-
41	394919.58	2208803.68	Картометрический	1.00	-
42	394965.24	2208785.54	Картометрический	1.00	-
43	394965.44	2208785.99	Картометрический	1.00	-
44	394970.55	2208797.35	Картометрический	1.00	-
45	394978.35	2208815.52	Картометрический	1.00	-
46	394982.00	2208814.43	Картометрический	1.00	-
47	394982.98	2208816.71	Картометрический	1.00	-
48	394999.81	2208816.01	Картометрический	1.00	-
49	395015.08	2208810.46	Картометрический	1.00	-
50	395014.92	2208810.01	Картометрический	1.00	-
34	395031.92	2208803.27	Картометрический	1.00	-
51	394471.18	2208338.02	Картометрический	1.00	-
52	394471.04	2208339.05	Картометрический	1.00	-
53	394470.72	2208342.40	Картометрический	1.00	-
54	394470.15	2208348.74	Картометрический	1.00	-
55	394469.10	2208355.98	Картометрический	1.00	-
56	394468.33	2208364.32	Картометрический	1.00	-
57	394464.06	2208403.01	Картометрический	1.00	-
58	394480.86	2208404.88	Картометрический	1.00	-
59	394494.78	2208406.32	Картометрический	1.00	-
60	394494.60	2208408.33	Картометрический	1.00	-
61	394492.11	2208434.96	Картометрический	1.00	-
62	394454.23	2208431.37	Картометрический	1.00	-
63	394449.81	2208461.83	Картометрический	1.00	-
64	394447.14	2208479.53	Картометрический	1.00	-
65	394443.25	2208505.24	Картометрический	1.00	-
66	394442.63	2208507.64	Картометрический	1.00	-
67	394440.29	2208535.60	Картометрический	1.00	-
68	394432.12	2208555.67	Картометрический	1.00	-
69	394419.16	2208554.70	Картометрический	1.00	-
70	394412.78	2208554.24	Картометрический	1.00	-
71	394368.06	2208549.88	Картометрический	1.00	-
72	394192.82	2208545.88	Картометрический	1.00	-
73	394194.73	2208395.41	Картометрический	1.00	-
74	394196.85	2208301.61	Картометрический	1.00	-
75	394029.65	2208290.88	Картометрический	1.00	-
76	394036.10	2208258.37	Картометрический	1.00	-
77	394041.01	2208153.00	Картометрический	1.00	-

1	2	3	4	5	6
78	394057.58	2208157.60	Картометрический	1.00	-
79	394102.28	2208166.03	Картометрический	1.00	-
80	394187.67	2208177.97	Картометрический	1.00	-
81	394203.56	2208180.95	Картометрический	1.00	-
82	394304.25	2208198.59	Картометрический	1.00	-
83	394380.00	2208210.37	Картометрический	1.00	-
84	394378.24	2208221.83	Картометрический	1.00	-
85	394368.83	2208303.88	Картометрический	1.00	-
86	394452.86	2208313.66	Картометрический	1.00	-
87	394452.40	2208317.64	Картометрический	1.00	-
88	394455.71	2208336.82	Картометрический	1.00	-
51	394471.18	2208338.02	Картометрический	1.00	-

3. Сведения о характерных точках части (частей) границы объекта

Обозначение характерных точек части границы	Координаты, м		Метод определения координат характерной точки	Средняя квадратическая погрешность положения характерной точки (Mt), м	Описание обозначения точки на местности (при наличии)
	X	Y			
1	2	3	4	5	6
Часть №					
-	-	-	-	-	-




Масштаб 1:10000

Используемые условные знаки и обозначения:



границы территориальной зоны



• 1 характерная точка границ территориальной зоны

Руководитель БУВО «Нормативно-проектный центр»

Подпись _____ Ю.В. Шалыгина Дата « ____ » _____ 2019 г.

Место для оттиска печати (при наличии) лица, составившего описание местоположения границ объекта

ОПИСАНИЕ МЕСТОПОЛОЖЕНИЯ ГРАНИЦ

Зона ритуальных объектов - СН1

(наименование объекта, местоположение границ которого описано
(далее - объект)

Раздел 1

Сведения об объекте		
№ п/п	Характеристики объекта	Описание характеристик
1	2	3
1	Местоположение объекта	Воронежская область, Воробьёвский муниципальный район, Воробьёвское сельское поселение, село Лещаное
2	Площадь объекта \pm величина погрешности определения площади ($P \pm \Delta P$)	12620 \pm 393 м ²
3	Иные характеристики объекта	-

Раздел 2

Сведения о местоположении границ объекта					
1. Система координат: МСК - 36, зона 2					
2. Сведения о характерных точках границ объекта					
Обозначение характерных точек границ	Координаты, м		Метод определения координат характерной точки	Средняя квадратическая погрешность положения характерной точки (Mt), м	Описание обозначения точки на местности (при наличии)
	X	Y			
1	2	3	4	5	6
1	394209.00	2208741.00	Картометрический	1.00	-
2	394229.93	2208898.53	Картометрический	1.00	-
3	394145.01	2208902.42	Картометрический	1.00	-
4	394148.94	2208841.82	Картометрический	1.00	-
5	394141.53	2208785.83	Картометрический	1.00	-
6	394117.37	2208736.24	Картометрический	1.00	-
7	394208.20	2208740.96	Картометрический	1.00	-
1	394209.00	2208741.00	Картометрический	1.00	-
3. Сведения о характерных точках части (частей) границы объекта					
Обозначение характерных точек части границы	Координаты, м		Метод определения координат характерной точки	Средняя квадратическая погрешность положения характерной точки (Mt), м	Описание обозначения точки на местности (при наличии)
	X	Y			
1	2	3	4	5	6
Часть №					
-	-	-	-	-	-

План границ объекта

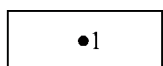


Масштаб 1:5000

Используемые условные знаки и обозначения :



границы территориальной зоны



характерная точка границ территориальной зоны

Руководитель БУВО «Нормативно-проектный центр»

Подпись _____ Ю.В. Шалыгина Дата « ____ » _____ 2019 г.

Место для оттиска печати (при наличии) лица, составившего описание местоположения границ объекта

**ГРАФИЧЕСКОЕ ОПИСАНИЕ МЕСТОПОЛОЖЕНИЯ ГРАНИЦ
ТЕРРИТОРИАЛЬНЫХ ЗОН, ПЕРЕЧЕНЬ КООРДИНАТ ХАРАКТЕРНЫХ
ТОЧЕК ГРАНИЦ ТЕРРИТОРИАЛЬНЫХ ЗОН СЕЛА РУДНЯ**

ОПИСАНИЕ МЕСТОПОЛОЖЕНИЯ ГРАНИЦ

Зона застройки индивидуальными жилыми домами – Ж1

(наименование объекта, местоположение границ которого описано
(далее - объект)

Раздел 1

Сведения об объекте		
№ п/п	Характеристики объекта	Описание характеристик
1	2	3
1	Местоположение объекта	Воронежская область, Воробьёвский муниципальный район, Воробьёвское сельское поселение, село Рудня
2	Площадь объекта \pm величина погрешности определения площади ($P \pm \text{Дельта } P$)	3241104+/-6301 м ²
3	Иные характеристики объекта	-

Раздел 2

Сведения о местоположении границ объекта					
1. Система координат: МСК - 36, зона 2					
2. Сведения о характерных точках границ объекта					
Обозначение характерных точек границ	Координаты, м		Метод определения координат характерной точки	Средняя квадратическая погрешность положения характерной точки (Mt), м	Описание обозначения точки на местности (при наличии)
	X	Y			
1	2	3	4	5	6
1	392537.29	2212723.30	Картометрический	1.00	-
2	392522.94	2212782.19	Картометрический	1.00	-
3	392518.83	2212798.31	Картометрический	1.00	-
4	392537.11	2212803.37	Картометрический	1.00	-
5	392490.01	2212925.18	Картометрический	1.00	-
6	392364.17	2212906.53	Картометрический	1.00	-
7	392358.23	2212905.57	Картометрический	1.00	-
8	392358.03	2212895.74	Картометрический	1.00	-
9	391989.16	2212834.71	Картометрический	1.00	-
10	391984.45	2212850.11	Картометрический	1.00	-
11	391904.73	2212838.70	Картометрический	1.00	-
12	391902.15	2212852.21	Картометрический	1.00	-
13	391856.67	2212833.81	Картометрический	1.00	-
14	391823.08	2212835.84	Картометрический	1.00	-
15	391733.36	2212821.46	Картометрический	1.00	-
16	391629.38	2212840.17	Картометрический	1.00	-
17	391612.27	2212802.99	Картометрический	1.00	-
18	391565.61	2212797.42	Картометрический	1.00	-
19	391518.07	2212801.36	Картометрический	1.00	-
20	391425.70	2212804.37	Картометрический	1.00	-
21	391363.40	2212810.61	Картометрический	1.00	-
22	391344.16	2212833.45	Картометрический	1.00	-
23	391312.79	2212854.60	Картометрический	1.00	-
24	391287.86	2212855.90	Картометрический	1.00	-
25	391238.14	2212858.47	Картометрический	1.00	-
26	391142.76	2212886.37	Картометрический	1.00	-
27	391086.26	2212913.95	Картометрический	1.00	-
28	390985.32	2212942.51	Картометрический	1.00	-
29	390879.21	2212981.88	Картометрический	1.00	-
30	390841.67	2212993.83	Картометрический	1.00	-
31	390794.04	2212997.33	Картометрический	1.00	-
32	390789.53	2212918.47	Картометрический	1.00	-
33	390771.47	2212884.64	Картометрический	1.00	-
34	390712.27	2212839.40	Картометрический	1.00	-
35	390682.34	2212823.94	Картометрический	1.00	-

1	2	3	4	5	6
36	390592.85	2212785.05	Картометрический	1.00	-
37	390545.99	2212771.36	Картометрический	1.00	-
38	390490.43	2212766.77	Картометрический	1.00	-
39	390381.76	2212779.42	Картометрический	1.00	-
40	390302.72	2212769.37	Картометрический	1.00	-
41	390229.49	2212755.11	Картометрический	1.00	-
42	390159.34	2212749.45	Картометрический	1.00	-
43	390103.13	2212764.82	Картометрический	1.00	-
44	389948.16	2212804.73	Картометрический	1.00	-
45	389906.47	2212814.55	Картометрический	1.00	-
46	389881.02	2212815.17	Картометрический	1.00	-
47	389851.42	2212804.92	Картометрический	1.00	-
48	389790.39	2212764.44	Картометрический	1.00	-
49	389760.16	2212758.51	Картометрический	1.00	-
50	389711.39	2212764.75	Картометрический	1.00	-
51	389676.42	2212785.43	Картометрический	1.00	-
52	389645.65	2212823.73	Картометрический	1.00	-
53	389615.26	2212812.47	Картометрический	1.00	-
54	389582.74	2212809.72	Картометрический	1.00	-
55	389579.05	2212806.93	Картометрический	1.00	-
56	389576.20	2212806.87	Картометрический	1.00	-
57	389573.80	2212810.43	Картометрический	1.00	-
58	389525.50	2212809.50	Картометрический	1.00	-
59	389486.12	2212806.39	Картометрический	1.00	-
60	389473.11	2212808.75	Картометрический	1.00	-
61	389460.18	2212814.20	Картометрический	1.00	-
62	389446.04	2212827.17	Картометрический	1.00	-
63	389433.55	2212843.03	Картометрический	1.00	-
64	389392.56	2212891.67	Картометрический	1.00	-
65	389375.46	2212905.35	Картометрический	1.00	-
66	389349.40	2212921.18	Картометрический	1.00	-
67	389323.10	2212939.04	Картометрический	1.00	-
68	389278.92	2212974.68	Картометрический	1.00	-
69	389252.39	2212987.57	Картометрический	1.00	-
70	389239.98	2212992.94	Картометрический	1.00	-
71	389216.38	2213004.59	Картометрический	1.00	-
72	389148.57	2213049.04	Картометрический	1.00	-
73	389121.79	2213055.45	Картометрический	1.00	-
74	389105.93	2213058.07	Картометрический	1.00	-
75	389093.62	2213058.80	Картометрический	1.00	-
76	389081.84	2213058.38	Картометрический	1.00	-
77	389031.62	2213045.19	Картометрический	1.00	-
78	388940.32	2212994.10	Картометрический	1.00	-
79	388921.20	2212979.65	Картометрический	1.00	-
80	388888.00	2212945.92	Картометрический	1.00	-
81	388868.65	2212926.07	Картометрический	1.00	-
82	388845.70	2212895.92	Картометрический	1.00	-
83	388889.70	2212869.20	Картометрический	1.00	-

1	2	3	4	5	6
84	388897.28	2212866.65	Картометрический	1.00	-
85	388916.10	2212860.30	Картометрический	1.00	-
86	388910.80	2212845.30	Картометрический	1.00	-
87	388907.50	2212834.30	Картометрический	1.00	-
88	388876.97	2212839.81	Картометрический	1.00	-
89	388871.09	2212824.25	Картометрический	1.00	-
90	388861.80	2212815.92	Картометрический	1.00	-
91	388842.66	2212764.55	Картометрический	1.00	-
92	388841.22	2212765.01	Картометрический	1.00	-
93	388825.63	2212716.68	Картометрический	1.00	-
94	388814.70	2212719.82	Картометрический	1.00	-
95	388805.87	2212717.27	Картометрический	1.00	-
96	388860.53	2212558.02	Картометрический	1.00	-
97	388913.58	2212433.04	Картометрический	1.00	-
98	388994.53	2212273.31	Картометрический	1.00	-
99	389064.52	2212149.67	Картометрический	1.00	-
100	389100.25	2212065.46	Картометрический	1.00	-
101	389121.25	2212022.04	Картометрический	1.00	-
102	389142.89	2211983.73	Картометрический	1.00	-
103	389159.70	2211954.58	Картометрический	1.00	-
104	389261.29	2211867.33	Картометрический	1.00	-
105	389312.95	2211826.73	Картометрический	1.00	-
106	389433.13	2211908.34	Картометрический	1.00	-
107	389414.87	2212165.71	Картометрический	1.00	-
108	389406.96	2212221.48	Картометрический	1.00	-
109	389391.11	2212385.82	Картометрический	1.00	-
110	389534.94	2212418.92	Картометрический	1.00	-
111	389548.48	2212348.83	Картометрический	1.00	-
112	389642.66	2212364.96	Картометрический	1.00	-
113	389629.56	2212438.98	Картометрический	1.00	-
114	389623.38	2212473.89	Картометрический	1.00	-
115	389728.43	2212477.56	Картометрический	1.00	-
116	389794.90	2212479.16	Картометрический	1.00	-
117	389892.36	2212541.78	Картометрический	1.00	-
118	389941.50	2212540.86	Картометрический	1.00	-
119	390048.62	2212604.96	Картометрический	1.00	-
120	390241.82	2212618.03	Картометрический	1.00	-
121	390440.06	2212588.51	Картометрический	1.00	-
122	390456.34	2212566.47	Картометрический	1.00	-
123	390553.16	2212562.92	Картометрический	1.00	-
124	390603.14	2212561.58	Картометрический	1.00	-
125	390605.03	2212522.66	Картометрический	1.00	-
126	390686.77	2212528.52	Картометрический	1.00	-
127	390793.34	2212597.35	Картометрический	1.00	-
128	390787.41	2212623.65	Картометрический	1.00	-
129	390857.72	2212643.05	Картометрический	1.00	-
130	390896.27	2212668.01	Картометрический	1.00	-
131	390917.12	2212673.27	Картометрический	1.00	-

1	2	3	4	5	6
132	390929.73	2212676.44	Картометрический	1.00	-
133	390947.61	2212677.90	Картометрический	1.00	-
134	390965.74	2212679.37	Картометрический	1.00	-
135	391018.69	2212696.68	Картометрический	1.00	-
136	391082.79	2212730.95	Картометрический	1.00	-
137	391089.88	2212734.84	Картометрический	1.00	-
138	391096.05	2212738.04	Картометрический	1.00	-
139	391215.79	2212725.18	Картометрический	1.00	-
140	391231.57	2212752.76	Картометрический	1.00	-
141	391286.40	2212752.27	Картометрический	1.00	-
142	391307.32	2212758.45	Картометрический	1.00	-
143	391339.83	2212752.57	Картометрический	1.00	-
144	391403.94	2212740.98	Картометрический	1.00	-
145	391586.72	2212688.69	Картометрический	1.00	-
146	391646.12	2212684.92	Картометрический	1.00	-
147	391913.73	2212667.90	Картометрический	1.00	-
148	391913.73	2212615.33	Картометрический	1.00	-
149	391956.08	2212549.13	Картометрический	1.00	-
150	392031.77	2212529.45	Картометрический	1.00	-
151	392074.69	2212547.27	Картометрический	1.00	-
152	392057.74	2212601.56	Картометрический	1.00	-
153	392145.85	2212630.27	Картометрический	1.00	-
154	392181.43	2212623.44	Картометрический	1.00	-
155	392325.45	2212661.40	Картометрический	1.00	-
1	392537.29	2212723.30	Картометрический	1.00	-
156	389636.00	2212839.23	Картометрический	1.00	-
157	389562.01	2212917.65	Картометрический	1.00	-
158	389521.34	2212966.12	Картометрический	1.00	-
159	389452.80	2213030.41	Картометрический	1.00	-
160	389369.23	2213087.94	Картометрический	1.00	-
161	389352.23	2213100.76	Картометрический	1.00	-
162	389334.03	2213125.04	Картометрический	1.00	-
163	389332.73	2213149.74	Картометрический	1.00	-
164	389336.66	2213163.87	Картометрический	1.00	-
165	389305.73	2213184.39	Картометрический	1.00	-
166	389281.38	2213209.28	Картометрический	1.00	-
167	389267.86	2213235.80	Картометрический	1.00	-
168	389268.67	2213265.60	Картометрический	1.00	-
169	389276.27	2213300.31	Картометрический	1.00	-
170	389290.62	2213333.57	Картометрический	1.00	-
171	389303.30	2213390.58	Картометрический	1.00	-
172	389309.94	2213425.54	Картометрический	1.00	-
173	389309.43	2213443.64	Картометрический	1.00	-
174	389298.87	2213500.41	Картометрический	1.00	-
175	389283.06	2213524.15	Картометрический	1.00	-
176	389265.36	2213591.17	Картометрический	1.00	-
177	389230.40	2213624.74	Картометрический	1.00	-

1	2	3	4	5	6
178	389149.29	2213707.44	Картометрический	1.00	-
179	389033.38	2213789.03	Картометрический	1.00	-
180	388989.61	2213827.77	Картометрический	1.00	-
181	388963.85	2213869.94	Картометрический	1.00	-
182	388919.50	2213912.12	Картометрический	1.00	-
183	388887.90	2213922.63	Картометрический	1.00	-
184	388833.90	2213934.68	Картометрический	1.00	-
185	388614.30	2213944.16	Картометрический	1.00	-
186	388584.64	2213941.35	Картометрический	1.00	-
187	388545.32	2213921.01	Картометрический	1.00	-
188	388535.49	2213905.32	Картометрический	1.00	-
189	388517.33	2213799.04	Картометрический	1.00	-
190	388476.14	2213711.05	Картометрический	1.00	-
191	388434.38	2213681.66	Картометрический	1.00	-
192	388371.44	2213672.77	Картометрический	1.00	-
193	388323.34	2213691.07	Картометрический	1.00	-
194	388296.66	2213724.35	Картометрический	1.00	-
195	388248.31	2213729.62	Картометрический	1.00	-
196	388184.06	2213749.18	Картометрический	1.00	-
197	388146.11	2213788.23	Картометрический	1.00	-
198	388144.78	2213819.15	Картометрический	1.00	-
199	388175.00	2213861.67	Картометрический	1.00	-
200	388223.91	2213906.73	Картометрический	1.00	-
201	388267.32	2213918.31	Картометрический	1.00	-
202	388293.37	2213913.91	Картометрический	1.00	-
203	388327.14	2213923.15	Картометрический	1.00	-
204	388384.11	2213988.08	Картометрический	1.00	-
205	388384.88	2214003.99	Картометрический	1.00	-
206	388380.76	2214014.56	Картометрический	1.00	-
207	388371.30	2214022.83	Картометрический	1.00	-
208	388337.19	2214028.03	Картометрический	1.00	-
209	388276.34	2214043.19	Картометрический	1.00	-
210	388225.28	2213972.62	Картометрический	1.00	-
211	388200.02	2213961.58	Картометрический	1.00	-
212	388178.49	2213962.85	Картометрический	1.00	-
213	388004.93	2214061.32	Картометрический	1.00	-
214	388001.75	2214048.91	Картометрический	1.00	-
215	387994.79	2214001.83	Картометрический	1.00	-
216	387992.33	2213986.59	Картометрический	1.00	-
217	387990.28	2213832.17	Картометрический	1.00	-
218	387975.17	2213736.79	Картометрический	1.00	-
219	387954.57	2213678.65	Картометрический	1.00	-
220	387792.45	2213708.43	Картометрический	1.00	-
221	387556.28	2213742.82	Картометрический	1.00	-
222	387568.15	2213837.33	Картометрический	1.00	-
223	387563.66	2213851.12	Картометрический	1.00	-
224	387549.99	2213853.98	Картометрический	1.00	-
225	387544.21	2213880.57	Картометрический	1.00	-

1	2	3	4	5	6
226	387523.26	2213847.61	Картометрический	1.00	-
227	387405.73	2213758.12	Картометрический	1.00	-
228	387374.54	2213743.84	Картометрический	1.00	-
229	387319.66	2213744.39	Картометрический	1.00	-
230	387270.25	2213779.09	Картометрический	1.00	-
231	387133.54	2213927.86	Картометрический	1.00	-
232	387076.08	2213970.26	Картометрический	1.00	-
233	387055.00	2213972.40	Картометрический	1.00	-
234	387020.27	2213969.60	Картометрический	1.00	-
235	386955.41	2213951.49	Картометрический	1.00	-
236	386930.83	2213982.30	Картометрический	1.00	-
237	386930.18	2214031.24	Картометрический	1.00	-
238	386934.19	2214054.35	Картометрический	1.00	-
239	386938.02	2214072.58	Картометрический	1.00	-
240	386931.89	2214095.02	Картометрический	1.00	-
241	386919.51	2214112.51	Картометрический	1.00	-
242	386868.25	2214058.97	Картометрический	1.00	-
243	386809.59	2214011.28	Картометрический	1.00	-
244	386785.97	2213908.83	Картометрический	1.00	-
245	386835.60	2213819.91	Картометрический	1.00	-
246	386885.44	2213781.45	Картометрический	1.00	-
247	386846.86	2213756.61	Картометрический	1.00	-
248	386790.22	2213738.94	Картометрический	1.00	-
249	386757.27	2213797.99	Картометрический	1.00	-
250	386728.70	2213844.72	Картометрический	1.00	-
251	386672.83	2213845.66	Картометрический	1.00	-
252	386624.50	2213828.30	Картометрический	1.00	-
253	386610.32	2213917.60	Картометрический	1.00	-
254	386557.95	2213928.20	Картометрический	1.00	-
255	386461.55	2213939.08	Картометрический	1.00	-
256	386401.60	2213933.33	Картометрический	1.00	-
257	386337.76	2213885.99	Картометрический	1.00	-
258	386194.01	2213885.24	Картометрический	1.00	-
259	386192.81	2213824.52	Картометрический	1.00	-
260	386195.35	2213742.75	Картометрический	1.00	-
261	386196.55	2213703.80	Картометрический	1.00	-
262	386190.73	2213537.15	Картометрический	1.00	-
263	386197.72	2213502.93	Картометрический	1.00	-
264	386232.00	2213509.34	Картометрический	1.00	-
265	386288.58	2213517.66	Картометрический	1.00	-
266	386347.21	2213499.74	Картометрический	1.00	-
267	386394.82	2213482.52	Картометрический	1.00	-
268	386414.28	2213482.76	Картометрический	1.00	-
269	386428.50	2213495.65	Картометрический	1.00	-
270	386440.33	2213496.64	Картометрический	1.00	-
271	386477.87	2213473.37	Картометрический	1.00	-
272	386507.62	2213463.57	Картометрический	1.00	-
273	386517.79	2213461.99	Картометрический	1.00	-

1	2	3	4	5	6
274	386519.86	2213461.68	Картометрический	1.00	-
275	386524.50	2213467.16	Картометрический	1.00	-
276	386539.15	2213507.07	Картометрический	1.00	-
277	386554.07	2213533.64	Картометрический	1.00	-
278	386575.75	2213557.63	Картометрический	1.00	-
279	386633.69	2213590.55	Картометрический	1.00	-
280	386663.05	2213609.56	Картометрический	1.00	-
281	386678.00	2213630.93	Картометрический	1.00	-
282	386675.91	2213660.57	Картометрический	1.00	-
283	386687.67	2213666.65	Картометрический	1.00	-
284	386703.92	2213654.14	Картометрический	1.00	-
285	386731.04	2213651.08	Картометрический	1.00	-
286	386758.94	2213652.27	Картометрический	1.00	-
287	386770.86	2213647.33	Картометрический	1.00	-
288	386785.58	2213622.08	Картометрический	1.00	-
289	386801.03	2213610.78	Картометрический	1.00	-
290	386804.88	2213634.19	Картометрический	1.00	-
291	386789.88	2213679.77	Картометрический	1.00	-
292	386804.97	2213692.96	Картометрический	1.00	-
293	386794.59	2213720.35	Картометрический	1.00	-
294	386844.90	2213741.47	Картометрический	1.00	-
295	386904.27	2213731.18	Картометрический	1.00	-
296	386935.99	2213714.99	Картометрический	1.00	-
297	386954.54	2213705.53	Картометрический	1.00	-
298	386997.01	2213693.33	Картометрический	1.00	-
299	387092.90	2213673.32	Картометрический	1.00	-
300	387210.29	2213631.38	Картометрический	1.00	-
301	387267.20	2213611.05	Картометрический	1.00	-
302	387335.42	2213572.05	Картометрический	1.00	-
303	387373.90	2213604.73	Картометрический	1.00	-
304	387376.76	2213581.03	Картометрический	1.00	-
305	387382.91	2213564.16	Картометрический	1.00	-
306	387413.76	2213534.87	Картометрический	1.00	-
307	387442.03	2213508.94	Картометрический	1.00	-
308	387463.87	2213458.36	Картометрический	1.00	-
309	387522.90	2213409.92	Картометрический	1.00	-
310	387546.21	2213375.46	Картометрический	1.00	-
311	387598.03	2213359.99	Картометрический	1.00	-
312	387606.05	2213345.39	Картометрический	1.00	-
313	387630.99	2213339.72	Картометрический	1.00	-
314	387646.68	2213329.23	Картометрический	1.00	-
315	387652.81	2213313.20	Картометрический	1.00	-
316	387653.16	2213287.77	Картометрический	1.00	-
317	387656.80	2213268.32	Картометрический	1.00	-
318	387682.59	2213238.13	Картометрический	1.00	-
319	387760.65	2213207.63	Картометрический	1.00	-
320	387763.00	2213236.57	Картометрический	1.00	-
321	387770.22	2213266.33	Картометрический	1.00	-

1	2	3	4	5	6
322	387781.07	2213277.48	Картометрический	1.00	-
323	387795.44	2213278.50	Картометрический	1.00	-
324	387808.33	2213263.40	Картометрический	1.00	-
325	387832.32	2213241.66	Картометрический	1.00	-
326	387852.57	2213203.14	Картометрический	1.00	-
327	387863.40	2213195.43	Картометрический	1.00	-
328	387876.08	2213196.43	Картометрический	1.00	-
329	388182.16	2213087.46	Картометрический	1.00	-
330	388217.17	2213064.16	Картометрический	1.00	-
331	388244.99	2213033.01	Картометрический	1.00	-
332	388246.37	2213031.46	Картометрический	1.00	-
333	388248.32	2213026.31	Картометрический	1.00	-
334	388260.41	2212994.34	Картометрический	1.00	-
335	388270.79	2212977.52	Картометрический	1.00	-
336	388309.30	2212944.94	Картометрический	1.00	-
337	388323.78	2212938.33	Картометрический	1.00	-
338	388310.51	2212917.83	Картометрический	1.00	-
339	388344.49	2212908.07	Картометрический	1.00	-
340	388354.69	2212904.81	Картометрический	1.00	-
341	388356.50	2212896.36	Картометрический	1.00	-
342	388335.59	2212877.45	Картометрический	1.00	-
343	388328.12	2212867.19	Картометрический	1.00	-
344	388326.56	2212857.00	Картометрический	1.00	-
345	388341.19	2212838.53	Картометрический	1.00	-
346	388428.86	2212787.33	Картометрический	1.00	-
347	388453.66	2212762.72	Картометрический	1.00	-
348	388508.09	2212748.45	Картометрический	1.00	-
349	388440.97	2212556.34	Картометрический	1.00	-
350	388439.48	2212546.12	Картометрический	1.00	-
351	388436.00	2212488.77	Картометрический	1.00	-
352	388434.16	2212474.64	Картометрический	1.00	-
353	388431.08	2212467.03	Картометрический	1.00	-
354	388360.04	2212433.05	Картометрический	1.00	-
355	388308.86	2212472.83	Картометрический	1.00	-
356	388250.83	2212446.69	Картометрический	1.00	-
357	388230.56	2212443.90	Картометрический	1.00	-
358	388206.95	2212437.67	Картометрический	1.00	-
359	388180.92	2212422.10	Картометрический	1.00	-
360	388158.38	2212399.78	Картометрический	1.00	-
361	388159.48	2212317.58	Картометрический	1.00	-
362	388155.38	2212307.36	Картометрический	1.00	-
363	388120.89	2212292.53	Картометрический	1.00	-
364	388118.50	2212281.48	Картометрический	1.00	-
365	388120.17	2212270.78	Картометрический	1.00	-
366	388127.75	2212222.26	Картометрический	1.00	-
367	388159.49	2212187.82	Картометрический	1.00	-
368	388205.68	2212090.15	Картометрический	1.00	-
369	388207.20	2211976.59	Картометрический	1.00	-

1	2	3	4	5	6
370	388210.53	2211854.58	Картометрический	1.00	-
371	388218.57	2211825.04	Картометрический	1.00	-
372	388223.88	2211805.59	Картометрический	1.00	-
373	388235.07	2211791.31	Картометрический	1.00	-
374	388251.16	2211790.66	Картометрический	1.00	-
375	388397.09	2211824.67	Картометрический	1.00	-
376	388436.26	2211861.42	Картометрический	1.00	-
377	388444.80	2211866.57	Картометрический	1.00	-
378	388457.63	2211874.30	Картометрический	1.00	-
379	388475.03	2211875.20	Картометрический	1.00	-
380	388511.67	2211980.46	Картометрический	1.00	-
381	388548.44	2212080.38	Картометрический	1.00	-
382	388516.56	2212094.62	Картометрический	1.00	-
383	388586.30	2212391.89	Картометрический	1.00	-
384	388627.68	2212514.78	Картометрический	1.00	-
385	388627.14	2212559.62	Картометрический	1.00	-
386	388607.47	2212601.01	Картометрический	1.00	-
387	388619.73	2212703.69	Картометрический	1.00	-
388	388632.99	2212734.23	Картометрический	1.00	-
389	388651.32	2212737.99	Картометрический	1.00	-
390	388674.26	2212757.62	Картометрический	1.00	-
391	388686.17	2212772.83	Картометрический	1.00	-
392	388754.76	2212773.16	Картометрический	1.00	-
393	388780.43	2212777.30	Картометрический	1.00	-
394	388783.44	2212801.82	Картометрический	1.00	-
395	388792.84	2212833.59	Картометрический	1.00	-
396	388803.62	2212856.14	Картометрический	1.00	-
397	388807.32	2212862.03	Картометрический	1.00	-
398	388749.48	2212881.49	Картометрический	1.00	-
399	388747.85	2212920.56	Картометрический	1.00	-
400	388764.99	2212940.83	Картометрический	1.00	-
401	388760.61	2212962.04	Картометрический	1.00	-
402	388763.29	2212962.83	Картометрический	1.00	-
403	388758.90	2212981.17	Картометрический	1.00	-
404	388758.58	2212984.76	Картометрический	1.00	-
405	388757.73	2212992.05	Картометрический	1.00	-
406	388756.71	2213004.97	Картометрический	1.00	-
407	388722.90	2213000.57	Картометрический	1.00	-
408	388711.33	2213006.25	Картометрический	1.00	-
409	388688.70	2212997.26	Картометрический	1.00	-
410	388648.73	2212979.54	Картометрический	1.00	-
411	388618.54	2212955.20	Картометрический	1.00	-
412	388597.37	2212940.68	Картометрический	1.00	-
413	388587.88	2212935.06	Картометрический	1.00	-
414	388537.10	2212935.20	Картометрический	1.00	-
415	388538.94	2212942.91	Картометрический	1.00	-
416	388600.00	2213055.06	Картометрический	1.00	-
417	388603.28	2213053.85	Картометрический	1.00	-

1	2	3	4	5	6
418	388603.70	2213054.84	Картометрический	1.00	-
419	388613.97	2213085.15	Картометрический	1.00	-
420	388630.49	2213111.37	Картометрический	1.00	-
421	388694.15	2213086.68	Картометрический	1.00	-
422	388711.75	2213144.96	Картометрический	1.00	-
423	388757.10	2213233.42	Картометрический	1.00	-
424	388798.64	2213211.79	Картометрический	1.00	-
425	388775.31	2213165.83	Картометрический	1.00	-
426	388772.91	2213155.46	Картометрический	1.00	-
427	388783.95	2213143.34	Картометрический	1.00	-
428	388805.31	2213138.84	Картометрический	1.00	-
429	388808.09	2213140.57	Картометрический	1.00	-
430	388813.24	2213141.07	Картометрический	1.00	-
431	388821.21	2213137.74	Картометрический	1.00	-
432	388825.70	2213134.10	Картометрический	1.00	-
433	388831.81	2213132.21	Картометрический	1.00	-
434	388844.05	2213142.29	Картометрический	1.00	-
435	388856.01	2213151.12	Картометрический	1.00	-
436	388860.93	2213149.69	Картометрический	1.00	-
437	388879.85	2213142.79	Картометрический	1.00	-
438	388891.16	2213136.24	Картометрический	1.00	-
439	388899.92	2213131.99	Картометрический	1.00	-
440	388915.51	2213123.35	Картометрический	1.00	-
441	388919.95	2213130.74	Картометрический	1.00	-
442	388937.11	2213156.86	Картометрический	1.00	-
443	388939.49	2213156.51	Картометрический	1.00	-
444	388943.71	2213164.15	Картометрический	1.00	-
445	388942.93	2213167.01	Картометрический	1.00	-
446	388959.09	2213188.42	Картометрический	1.00	-
447	388961.50	2213179.89	Картометрический	1.00	-
448	388975.82	2213175.38	Картометрический	1.00	-
449	388950.18	2213128.73	Картометрический	1.00	-
450	388938.44	2213107.41	Картометрический	1.00	-
451	388938.37	2213105.95	Картометрический	1.00	-
452	388943.11	2213102.34	Картометрический	1.00	-
453	388941.94	2213099.51	Картометрический	1.00	-
454	388947.47	2213095.78	Картометрический	1.00	-
455	388957.26	2213089.55	Картометрический	1.00	-
456	388945.75	2213067.73	Картометрический	1.00	-
457	388939.80	2213059.23	Картометрический	1.00	-
458	388927.92	2213039.98	Картометрический	1.00	-
459	388926.31	2213040.99	Картометрический	1.00	-
460	388919.10	2213029.07	Картометрический	1.00	-
461	388916.73	2213025.23	Картометрический	1.00	-
462	388924.99	2213020.20	Картометрический	1.00	-
463	388902.93	2213001.69	Картометрический	1.00	-
464	388916.77	2212994.01	Картометрический	1.00	-
465	389027.74	2213057.65	Картометрический	1.00	-



1	2	3	4	5	6
466	389057.32	2213065.27	Картометрический	1.00	-
467	389073.44	2213069.34	Картометрический	1.00	-
468	389089.42	2213071.96	Картометрический	1.00	-
469	389098.15	2213071.96	Картометрический	1.00	-
470	389120.56	2213067.12	Картометрический	1.00	-
471	389151.07	2213059.77	Картометрический	1.00	-
472	389158.85	2213056.23	Картометрический	1.00	-
473	389222.01	2213013.87	Картометрический	1.00	-
474	389264.93	2212994.36	Картометрический	1.00	-
475	389303.70	2212969.52	Картометрический	1.00	-
476	389311.87	2212962.69	Картометрический	1.00	-
477	389336.18	2212942.56	Картометрический	1.00	-
478	389379.23	2212916.55	Картометрический	1.00	-
479	389396.27	2212903.57	Картометрический	1.00	-
480	389407.77	2212893.98	Картометрический	1.00	-
481	389421.81	2212876.94	Картометрический	1.00	-
482	389441.59	2212852.36	Картометрический	1.00	-
483	389451.35	2212838.10	Картометрический	1.00	-
484	389454.62	2212833.56	Картометрический	1.00	-
485	389463.24	2212826.55	Картометрический	1.00	-
486	389476.37	2212819.54	Картометрический	1.00	-
487	389487.52	2212818.24	Картометрический	1.00	-
488	389503.65	2212818.59	Картометрический	1.00	-
489	389516.56	2212819.15	Картометрический	1.00	-
490	389538.56	2212819.54	Картометрический	1.00	-
491	389577.88	2212823.05	Картометрический	1.00	-
492	389607.30	2212826.76	Картометрический	1.00	-
493	389629.27	2212835.76	Картометрический	1.00	-
156	389636.00	2212839.23	Картометрический	1.00	-
477	389336.18	2212942.56	Картометрический	1.00	-
478	389379.23	2212916.55	Картометрический	1.00	-
479	389396.27	2212903.57	Картометрический	1.00	-
480	389407.77	2212893.98	Картометрический	1.00	-
481	389421.81	2212876.94	Картометрический	1.00	-
482	389441.59	2212852.36	Картометрический	1.00	-
485	389463.24	2212826.55	Картометрический	1.00	-
486	389476.37	2212819.54	Картометрический	1.00	-
487	389487.52	2212818.24	Картометрический	1.00	-
488	389503.65	2212818.59	Картометрический	1.00	-
489	389516.56	2212819.15	Картометрический	1.00	-
490	389538.56	2212819.54	Картометрический	1.00	-
491	389577.88	2212823.05	Картометрический	1.00	-
492	389607.30	2212826.76	Картометрический	1.00	-
493	389629.27	2212835.76	Картометрический	1.00	-
156	389636.00	2212839.23	Картометрический	1.00	-

3. Сведения о характерных точках части (частей) границы объекта

Обозначение характерных точек части границы	Координаты, м		Метод определения координат характерной точки	Средняя квадратическая погрешность положения характерной точки (Mt), м	Описание обозначения точки на местности (при наличии)
	X	Y			
1	2	3	4	5	6
Часть №					
-	-	-	-	-	-



Используемые условные знаки и обозначения:

-  границы территориальной зоны
-  границы муниципального образования
-  (*) характерные точки границ территориальной зоны

Масштаб 1:10000

Руководитель БУВО «Нормативно-проектный центр»
Подпись _____ Ю.В. Шалгина Дата «___» _____ 2019 г.
Место для оттиска печати (при наличии) лица, составившего описание местоположения границ объекта

ОПИСАНИЕ МЕСТОПОЛОЖЕНИЯ ГРАНИЦ

Общественно-деловая зона – ОД

(наименование объекта, местоположение границ которого описано
(далее - объект)

Раздел 1

Сведения об объекте		
№ п/п	Характеристики объекта	Описание характеристик
1	2	3
1	Местоположение объекта	Воронежская область, Воробьёвский муниципальный район, Воробьёвское сельское поселение, село Рудня
2	Площадь объекта \pm величина погрешности определения площади ($P \pm \text{Дельта } P$)	68870+/-919 м ²
3	Иные характеристики объекта	-

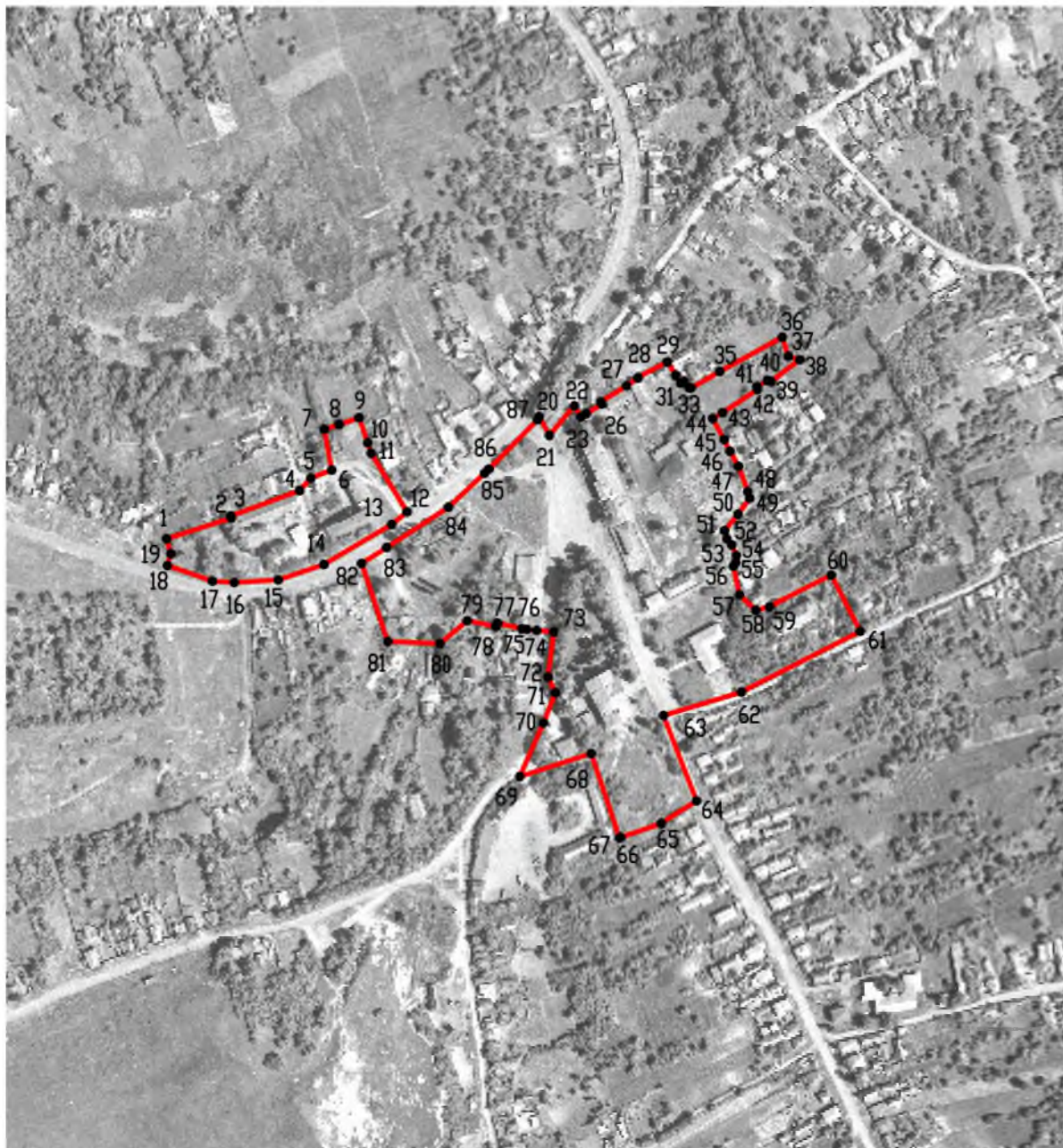
Раздел 2

Сведения о местоположении границ объекта					
1. Система координат: МСК - 36, зона 2					
2. Сведения о характерных точках границ объекта					
Обозначение характерных точек границ	Координаты, м		Метод определения координат характерной точки	Средняя квадратическая погрешность положения характерной точки (Mt), м	Описание обозначения точки на местности (при наличии)
	X	Y			
1	2	3	4	5	6
1	388825.63	2212716.68	Картометрический	1.00	-
2	388841.22	2212765.01	Картометрический	1.00	-
3	388842.66	2212764.55	Картометрический	1.00	-
4	388861.80	2212815.92	Картометрический	1.00	-
5	388871.09	2212824.25	Картометрический	1.00	-
6	388876.97	2212839.81	Картометрический	1.00	-
7	388907.50	2212834.30	Картометрический	1.00	-
8	388910.80	2212845.30	Картометрический	1.00	-
9	388916.10	2212860.30	Картометрический	1.00	-
10	388897.28	2212866.65	Картометрический	1.00	-
11	388889.70	2212869.20	Картометрический	1.00	-
12	388845.70	2212895.92	Картометрический	1.00	-
13	388836.47	2212884.52	Картометрический	1.00	-
14	388806.59	2212833.90	Картометрический	1.00	-
15	388795.07	2212799.90	Картометрический	1.00	-
16	388793.13	2212767.15	Картометрический	1.00	-
17	388794.18	2212750.84	Картометрический	1.00	-
18	388805.87	2212717.27	Картометрический	1.00	-
19	388814.70	2212719.82	Картометрический	1.00	-
1	388825.63	2212716.68	Картометрический	1.00	-
20	388916.77	2212994.01	Картометрический	1.00	-
21	388902.93	2213001.69	Картометрический	1.00	-
22	388924.99	2213020.20	Картометрический	1.00	-
23	388916.73	2213025.23	Картометрический	1.00	-
24	388919.10	2213029.07	Картометрический	1.00	-
25	388926.31	2213040.99	Картометрический	1.00	-
26	388927.92	2213039.98	Картометрический	1.00	-
27	388939.80	2213059.23	Картометрический	1.00	-
28	388945.75	2213067.73	Картометрический	1.00	-
29	388957.26	2213089.55	Картометрический	1.00	-
30	388947.47	2213095.78	Картометрический	1.00	-
31	388941.94	2213099.51	Картометрический	1.00	-
32	388943.11	2213102.34	Картометрический	1.00	-
33	388938.37	2213105.95	Картометрический	1.00	-

1	2	3	4	5	6
34	388938.44	2213107.41	Картометрический	1.00	-
35	388950.18	2213128.73	Картометрический	1.00	-
36	388975.82	2213175.38	Картометрический	1.00	-
37	388961.50	2213179.89	Картометрический	1.00	-
38	388959.09	2213188.42	Картометрический	1.00	-
39	388942.93	2213167.01	Картометрический	1.00	-
40	388943.71	2213164.15	Картометрический	1.00	-
41	388939.49	2213156.51	Картометрический	1.00	-
42	388937.11	2213156.86	Картометрический	1.00	-
43	388919.95	2213130.74	Картометрический	1.00	-
44	388915.51	2213123.35	Картометрический	1.00	-
45	388899.92	2213131.99	Картометрический	1.00	-
46	388891.16	2213136.24	Картометрический	1.00	-
47	388879.85	2213142.79	Картометрический	1.00	-
48	388860.93	2213149.69	Картометрический	1.00	-
49	388856.01	2213151.12	Картометрический	1.00	-
50	388844.05	2213142.29	Картометрический	1.00	-
51	388831.81	2213132.21	Картометрический	1.00	-
52	388825.70	2213134.10	Картометрический	1.00	-
53	388821.21	2213137.74	Картометрический	1.00	-
54	388813.24	2213141.07	Картометрический	1.00	-
55	388808.09	2213140.57	Картометрический	1.00	-
56	388805.31	2213138.84	Картометрический	1.00	-
57	388783.95	2213143.34	Картометрический	1.00	-
58	388772.91	2213155.46	Картометрический	1.00	-
59	388775.31	2213165.83	Картометрический	1.00	-
60	388798.64	2213211.79	Картометрический	1.00	-
61	388757.10	2213233.42	Картометрический	1.00	-
62	388711.75	2213144.96	Картометрический	1.00	-
63	388694.15	2213086.68	Картометрический	1.00	-
64	388630.49	2213111.37	Картометрический	1.00	-
65	388613.97	2213085.15	Картометрический	1.00	-
66	388603.70	2213054.84	Картометрический	1.00	-
67	388603.28	2213053.85	Картометрический	1.00	-
68	388665.85	2213032.81	Картометрический	1.00	-
69	388648.73	2212979.54	Картометрический	1.00	-
70	388688.70	2212997.26	Картометрический	1.00	-
71	388711.33	2213006.25	Картометрический	1.00	-
72	388722.90	2213000.57	Картометрический	1.00	-
73	388756.71	2213004.97	Картометрический	1.00	-
74	388757.73	2212992.05	Картометрический	1.00	-
75	388758.58	2212984.76	Картометрический	1.00	-
76	388758.90	2212981.17	Картометрический	1.00	-
77	388763.29	2212962.83	Картометрический	1.00	-
78	388760.61	2212962.04	Картометрический	1.00	-
79	388764.99	2212940.83	Картометрический	1.00	-
80	388747.85	2212920.56	Картометрический	1.00	-
81	388749.48	2212881.49	Картометрический	1.00	-
82	388807.32	2212862.03	Картометрический	1.00	-
83	388819.33	2212880.78	Картометрический	1.00	-
84	388849.32	2212926.90	Картометрический	1.00	-


1	2	3	4	5	6
85	388874.67	2212953.71	Картометрический	1.00	-
86	388877.67	2212956.75	Картометрический	1.00	-
87	388914.56	2212992.73	Картометрический	1.00	-
20	388916.77	2212994.01	Картометрический	1.00	-
3. Сведения о характерных точках части (частей) границы объекта					
Обозначение характерных точек части границы	Координаты, м		Метод определения координат характерной точки	Средняя квадратическая погрешность положения характерной точки (Mt), м	Описание обозначения точки на местности (при наличии)
	X	Y			
1	2	3	4	5	6
Часть №					
-	-	-	-	-	-

План границ объекта

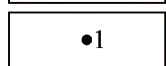


Масштаб 1:5000

Используемые условные знаки и обозначения:



границы территориальной зоны



характерная точка границ территориальной зоны

Руководитель БУВО «Нормативно-проектный центр»

Подпись _____ Ю.В. Шалыгина Дата « ____ » _____ 2019 г.

Место для оттиска печати (при наличии) лица, составившего описание местоположения границ объекта

ОПИСАНИЕ МЕСТОПОЛОЖЕНИЯ ГРАНИЦ

Зона улиц, дорог, инженерной и транспортной инфраструктуры – ИТ1

(наименование объекта, местоположение границ которого описано
(далее - объект)

Раздел 1

Сведения об объекте		
№ п/п	Характеристики объекта	Описание характеристик
1	2	3
1	Местоположение объекта	Воронежская область, Воробьёвский муниципальный район, Воробьёвское сельское поселение, село Рудня
2	Площадь объекта \pm величина погрешности определения площади ($P \pm \text{Дельта } P$)	42779 \pm 724 м ²
3	Иные характеристики объекта	-

Раздел 2

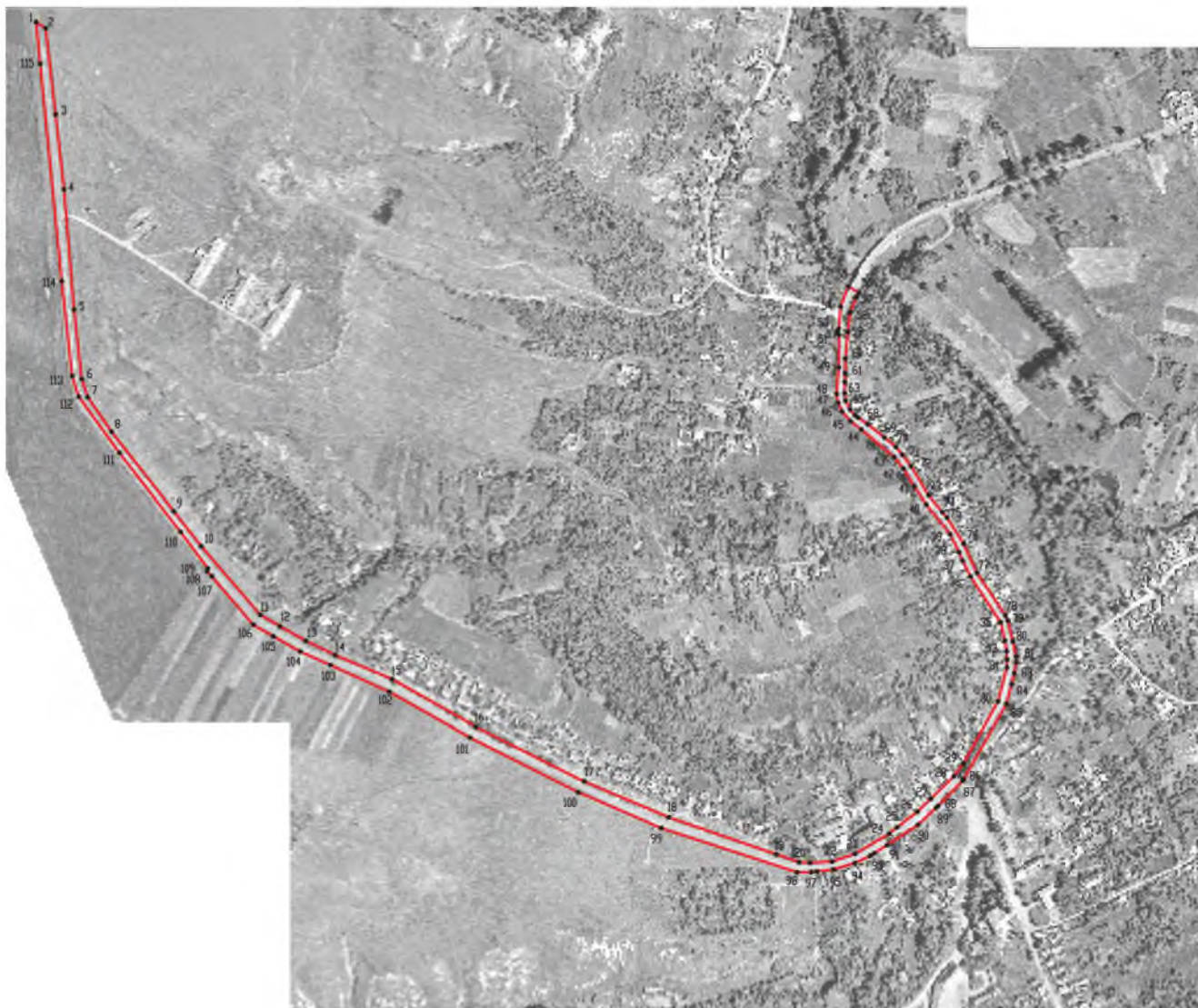
Сведения о местоположении границ объекта					
1. Система координат: МСК - 36, зона 2					
2. Сведения о характерных точках границ объекта					
Обозначение характерных точек границ	Координаты, м		Метод определения координат характерной точки	Средняя квадратическая погрешность положения характерной точки (Mt), м	Описание обозначения точки на местности (при наличии)
	X	Y			
1	2	3	4	5	6
1	390035.49	2211622.85	Картометрический	5.00	-
2	390026.37	2211637.13	Картометрический	5.00	-
3	389899.61	2211651.74	Картометрический	1.00	-
4	389788.61	2211664.19	Картометрический	1.00	-
5	389611.33	2211678.98	Картометрический	1.00	-
6	389508.38	2211690.42	Картометрический	1.00	-
7	389481.47	2211699.50	Картометрический	1.00	-
8	389430.28	2211734.44	Картометрический	1.00	-
9	389312.95	2211826.73	Картометрический	1.00	-
10	389261.29	2211867.33	Картометрический	1.00	-
11	389159.70	2211954.58	Картометрический	1.00	-
12	389142.89	2211983.73	Картометрический	1.00	-
13	389121.25	2212022.04	Картометрический	1.00	-
14	389100.25	2212065.46	Картометрический	1.00	-
15	389064.52	2212149.67	Картометрический	1.00	-
16	388994.53	2212273.31	Картометрический	1.00	-
17	388913.58	2212433.04	Картометрический	1.00	-
18	388860.53	2212558.02	Картометрический	1.00	-
19	388805.87	2212717.27	Картометрический	1.00	-
20	388794.18	2212750.84	Картометрический	1.00	-
21	388793.13	2212767.15	Картометрический	1.00	-
22	388795.07	2212799.90	Картометрический	1.00	-
23	388806.59	2212833.90	Картометрический	1.00	-
24	388836.47	2212884.52	Картометрический	1.00	-
25	388845.70	2212895.92	Картометрический	1.00	-
26	388868.65	2212926.07	Картометрический	1.00	-
27	388888.00	2212945.92	Картометрический	1.00	-
28	388921.20	2212979.65	Картометрический	1.00	-
29	388940.32	2212994.10	Картометрический	1.00	-
30	389031.62	2213045.19	Картометрический	1.00	-
31	389081.84	2213058.38	Картометрический	1.00	-
32	389093.62	2213058.80	Картометрический	1.00	-
33	389105.93	2213058.07	Картометрический	1.00	-
34	389121.79	2213055.45	Картометрический	1.00	-
35	389148.57	2213049.04	Картометрический	1.00	-

1	2	3	4	5	6
36	389216.38	2213004.59	Картометрический	1.00	-
37	389239.98	2212992.94	Картометрический	1.00	-
38	389252.39	2212987.57	Картометрический	1.00	-
39	389278.92	2212974.68	Картометрический	1.00	-
40	389323.10	2212939.04	Картометрический	1.00	-
41	389349.40	2212921.18	Картометрический	1.00	-
42	389375.46	2212905.35	Картометрический	1.00	-
43	389392.56	2212891.67	Картометрический	1.00	-
44	389433.55	2212843.03	Картометрический	1.00	-
45	389446.04	2212827.17	Картометрический	1.00	-
46	389460.18	2212814.20	Картометрический	1.00	-
47	389473.11	2212808.75	Картометрический	1.00	-
48	389486.12	2212806.39	Картометрический	1.00	-
49	389525.50	2212809.50	Картометрический	1.00	-
50	389573.80	2212810.43	Картометрический	1.00	-
51	389576.20	2212806.87	Картометрический	1.00	-
52	389579.05	2212806.93	Картометрический	1.00	-
53	389582.74	2212809.72	Картометрический	1.00	-
54	389615.26	2212812.47	Картометрический	1.00	-
55	389645.65	2212823.73	Картометрический	1.00	-
56	389636.00	2212839.23	Картометрический	1.00	-
57	389629.27	2212835.76	Картометрический	1.00	-
58	389607.30	2212826.76	Картометрический	1.00	-
59	389577.88	2212823.05	Картометрический	1.00	-
60	389538.56	2212819.54	Картометрический	1.00	-
61	389516.56	2212819.15	Картометрический	1.00	-
62	389503.65	2212818.59	Картометрический	1.00	-
63	389487.52	2212818.24	Картометрический	1.00	-
64	389476.37	2212819.54	Картометрический	1.00	-
65	389463.24	2212826.55	Картометрический	1.00	-
66	389454.62	2212833.56	Картометрический	1.00	-
67	389451.35	2212838.10	Картометрический	1.00	-
68	389441.59	2212852.36	Картометрический	1.00	-
69	389421.81	2212876.94	Картометрический	1.00	-
70	389407.77	2212893.98	Картометрический	1.00	-
71	389396.27	2212903.57	Картометрический	1.00	-
72	389379.23	2212916.55	Картометрический	1.00	-
73	389336.18	2212942.56	Картометрический	1.00	-
74	389311.87	2212962.69	Картометрический	1.00	-
75	389303.70	2212969.52	Картометрический	1.00	-
76	389264.93	2212994.36	Картометрический	1.00	-
77	389222.01	2213013.87	Картометрический	1.00	-
78	389158.85	2213056.23	Картометрический	1.00	-
79	389151.07	2213059.77	Картометрический	1.00	-
80	389120.56	2213067.12	Картометрический	1.00	-
81	389098.15	2213071.96	Картометрический	1.00	-
82	389089.42	2213071.96	Картометрический	1.00	-
83	389073.44	2213069.34	Картометрический	1.00	-
84	389057.32	2213065.27	Картометрический	1.00	-
85	389027.74	2213057.65	Картометрический	1.00	-
86	388916.77	2212994.01	Картометрический	1.00	-

1	2	3	4	5	6
87	388914.56	2212992.73	Картометрический	1.00	-
88	388877.67	2212956.75	Картометрический	1.00	-
89	388874.67	2212953.71	Картометрический	1.00	-
90	388849.32	2212926.90	Картометрический	1.00	-
91	388819.33	2212880.78	Картометрический	1.00	-
92	388807.32	2212862.03	Картометрический	1.00	-
93	388803.62	2212856.14	Картометрический	1.00	-
94	388792.84	2212833.59	Картометрический	1.00	-
95	388783.44	2212801.82	Картометрический	1.00	-
96	388780.43	2212777.30	Картометрический	1.00	-
97	388779.49	2212769.32	Картометрический	1.00	-
98	388779.24	2212748.00	Картометрический	1.00	-
99	388844.48	2212547.01	Картометрический	1.00	-
100	388897.45	2212425.07	Картометрический	1.00	-
101	388978.66	2212264.83	Картометрический	1.00	-
102	389045.81	2212145.49	Картометрический	1.00	-
103	389085.31	2212058.31	Картометрический	1.00	-
104	389105.31	2212013.69	Картометрический	1.00	-
105	389127.85	2211973.83	Картометрический	1.00	-
106	389145.18	2211944.05	Картометрический	1.00	-
107	389216.72	2211882.74	Картометрический	1.00	-
108	389224.33	2211875.37	Картометрический	1.00	-
109	389228.57	2211877.07	Картометрический	1.00	-
110	389282.36	2211836.72	Картометрический	1.00	-
111	389398.84	2211746.24	Картометрический	1.00	-
112	389482.29	2211685.94	Картометрический	1.00	-
113	389512.79	2211676.13	Картометрический	1.00	-
114	389653.42	2211660.68	Картометрический	1.00	-
115	389974.50	2211628.86	Картометрический	1.00	-
1	390035.49	2211622.85	Картометрический	1.00	-


3. Сведения о характерных точках части (частей) границы объекта

Обозначение характерных точек части границы	Координаты, м		Метод определения координат характерной точки	Средняя квадратическая погрешность положения характерной точки (Mt), м	Описание обозначения точки на местности (при наличии)
	X	Y			
1	2	3	4	5	6
Часть №					
-	-	-	-	-	-



Масштаб 1:5000

Используемые условные знаки и обозначения:

- | | |
|--|---|
|  | границы территориальной зоны |
|  | характерная точка границ территориальной зоны |

Руководитель БУВО «Нормативно-проектный центр»

Подпись _____ Ю.В. Шалыгина Дата «__» _____ 2019 г.

Место для оттиска печати (при наличии) лица, составившего описание местоположения границ объекта

ОПИСАНИЕ МЕСТОПОЛОЖЕНИЯ ГРАНИЦ

Зона сельскохозяйственного использования в границах населенных пунктов – СХ1

(наименование объекта, местоположение границ которого описано
(далее - объект)

Раздел 1

Сведения об объекте		
№ п/п	Характеристики объекта	Описание характеристик
1	2	3
1	Местоположение объекта	Воронежская область, Воробьёвский муниципальный район, Воробьёвское сельское поселение, село Рудня
2	Площадь объекта \pm величина погрешности определения площади ($P \pm \text{Дельта } P$)	1004479 \pm 17539 м ²
3	Иные характеристики объекта	-

Раздел 2

Сведения о местоположении границ объекта					
1. Система координат: МСК - 36, зона 2					
2. Сведения о характерных точках границ объекта					
Обозначение характерных точек границ	Координаты, м		Метод определения координат характерной точки	Средняя квадратическая погрешность положения характерной точки (Mt), м	Описание обозначения точки на местности (при наличии)
	X	Y			
1	2	3	4	5	6
1	392537.29	2212723.30	Картометрический	1.00	-
2	392579.61	2212735.67	Картометрический	1.00	-
3	392757.52	2212776.13	Картометрический	1.00	-
4	392786.32	2212837.99	Картометрический	1.00	-
5	392750.74	2212848.22	Картометрический	1.00	-
6	392698.22	2212911.03	Картометрический	1.00	-
7	392479.65	2213031.74	Картометрический	1.00	-
8	392432.92	2213049.72	Картометрический	1.00	-
9	392398.84	2213041.05	Картометрический	1.00	-
10	392358.47	2213025.46	Картометрический	1.00	-
11	392329.30	2213011.98	Картометрический	1.00	-
12	392219.82	2212957.34	Картометрический	1.00	-
13	392168.36	2212938.20	Картометрический	1.00	-
14	392098.65	2212929.48	Картометрический	1.00	-
15	391979.69	2212954.87	Картометрический	1.00	-
16	391959.55	2212955.42	Картометрический	1.00	-
17	391936.31	2212955.84	Картометрический	1.00	-
18	391935.60	2212936.45	Картометрический	1.00	-
19	391927.16	2212892.86	Картометрический	1.00	-
20	391908.64	2212854.86	Картометрический	1.00	-
21	391902.15	2212852.21	Картометрический	1.00	-
22	391904.73	2212838.70	Картометрический	1.00	-
23	391984.45	2212850.11	Картометрический	1.00	-
24	391989.16	2212834.71	Картометрический	1.00	-
25	392358.03	2212895.74	Картометрический	1.00	-
26	392358.23	2212905.57	Картометрический	1.00	-
27	392364.17	2212906.53	Картометрический	1.00	-
28	392490.01	2212925.18	Картометрический	1.00	-
29	392537.11	2212803.37	Картометрический	1.00	-
30	392518.83	2212798.31	Картометрический	1.00	-
31	392522.94	2212782.19	Картометрический	1.00	-
1	392537.29	2212723.30	Картометрический	1.00	-
32	389731.51	2212140.15	Картометрический	1.00	-
33	389705.30	2212201.74	Картометрический	1.00	-
34	389693.26	2212230.01	Картометрический	1.00	-
35	389661.07	2212287.71	Картометрический	1.00	-

1	2	3	4	5	6
36	389645.82	2212347.09	Картометрический	1.00	-
37	389642.66	2212364.96	Картометрический	1.00	-
38	389548.48	2212348.83	Картометрический	1.00	-
39	389534.94	2212418.92	Картометрический	1.00	-
40	389391.11	2212385.82	Картометрический	1.00	-
41	389406.96	2212221.48	Картометрический	1.00	-
42	389414.87	2212165.71	Картометрический	1.00	-
43	389433.13	2211908.34	Картометрический	1.00	-
44	389613.85	2212067.08	Картометрический	1.00	-
32	389731.51	2212140.15	Картометрический	1.00	-
45	389224.33	2211875.37	Картометрический	1.00	-
46	389216.72	2211882.74	Картометрический	1.00	-
47	389145.18	2211944.05	Картометрический	1.00	-
48	389127.85	2211973.83	Картометрический	1.00	-
49	389105.31	2212013.69	Картометрический	1.00	-
50	389085.31	2212058.31	Картометрический	1.00	-
51	389045.81	2212145.49	Картометрический	1.00	-
52	388978.66	2212264.83	Картометрический	1.00	-
53	388897.45	2212425.07	Картометрический	1.00	-
54	388844.48	2212547.01	Картометрический	1.00	-
55	388779.24	2212748.00	Картометрический	1.00	-
56	388779.49	2212769.32	Картометрический	1.00	-
57	388780.43	2212777.30	Картометрический	1.00	-
58	388754.76	2212773.16	Картометрический	1.00	-
59	388751.09	2212718.14	Картометрический	1.00	-
60	388778.23	2212705.38	Картометрический	1.00	-
61	388782.56	2212700.00	Картометрический	1.00	-
62	388779.32	2212504.05	Картометрический	1.00	-
63	388778.55	2212483.79	Картометрический	1.00	-
64	388712.22	2212491.47	Картометрический	1.00	-
65	388700.62	2212519.37	Картометрический	1.00	-
66	388681.55	2212572.23	Картометрический	1.00	-
67	388681.23	2212577.03	Картометрический	1.00	-
68	388688.73	2212685.40	Картометрический	1.00	-
69	388666.11	2212685.90	Картометрический	1.00	-
70	388674.26	2212757.62	Картометрический	1.00	-
71	388651.32	2212737.99	Картометрический	1.00	-
72	388632.99	2212734.23	Картометрический	1.00	-
73	388619.73	2212703.69	Картометрический	1.00	-
74	388607.47	2212601.01	Картометрический	1.00	-
75	388627.14	2212559.62	Картометрический	1.00	-
76	388627.68	2212514.78	Картометрический	1.00	-
77	388586.30	2212391.89	Картометрический	1.00	-
78	388516.56	2212094.62	Картометрический	1.00	-
79	388548.44	2212080.38	Картометрический	1.00	-
80	388511.67	2211980.46	Картометрический	1.00	-
81	388475.03	2211875.20	Картометрический	1.00	-
82	388521.09	2211877.54	Картометрический	1.00	-
83	388608.43	2211856.29	Картометрический	1.00	-
84	388671.12	2211838.82	Картометрический	1.00	-

1	2	3	4	5	6
85	388733.81	2211780.65	Картометрический	5.00	-
86	388775.74	2211756.43	Картометрический	5.00	-
87	388799.46	2211733.93	Картометрический	5.00	-
88	388821.49	2211728.81	Картометрический	5.00	-
89	388845.63	2211727.50	Картометрический	5.00	-
90	388852.41	2211710.53	Картометрический	5.00	-
91	388872.32	2211699.91	Картометрический	5.00	-
92	388767.18	2211881.29	Картометрический	1.00	-
93	388752.17	2211948.35	Картометрический	1.00	-
94	388778.69	2211985.37	Картометрический	1.00	-
95	388864.66	2212037.76	Картометрический	1.00	-
96	388982.88	2211751.70	Картометрический	5.00	-
97	389019.21	2211754.15	Картометрический	1.00	-
98	389022.70	2211754.39	Картометрический	1.00	-
45	389224.33	2211875.37	Картометрический	1.00	-
99	387954.57	2213678.65	Картометрический	1.00	-
100	387975.17	2213736.79	Картометрический	1.00	-
101	387990.28	2213832.17	Картометрический	1.00	-
102	387992.33	2213986.59	Картометрический	1.00	-
103	387994.79	2214001.83	Картометрический	1.00	-
104	388001.75	2214048.91	Картометрический	1.00	-
105	388004.93	2214061.32	Картометрический	1.00	-
106	387964.81	2214076.51	Картометрический	1.00	-
107	387946.61	2214079.04	Картометрический	1.00	-
108	387911.56	2214074.92	Картометрический	1.00	-
109	387851.65	2214027.07	Картометрический	1.00	-
110	387826.04	2214013.88	Картометрический	1.00	-
111	387770.69	2214004.25	Картометрический	1.00	-
112	387710.58	2213998.96	Картометрический	1.00	-
113	387586.03	2214009.01	Картометрический	1.00	-
114	387546.69	2214007.31	Картометрический	1.00	-
115	387523.91	2213998.42	Картометрический	1.00	-
116	387507.41	2213976.86	Картометрический	1.00	-
117	387530.85	2213954.27	Картометрический	1.00	-
118	387543.73	2213916.86	Картометрический	1.00	-
119	387544.21	2213880.57	Картометрический	1.00	-
120	387549.99	2213853.98	Картометрический	1.00	-
121	387563.66	2213851.12	Картометрический	1.00	-
122	387568.15	2213837.33	Картометрический	1.00	-
123	387556.28	2213742.82	Картометрический	1.00	-
124	387792.45	2213708.43	Картометрический	1.00	-
99	387954.57	2213678.65	Картометрический	1.00	-
125	386624.50	2213828.30	Картометрический	1.00	-
126	386672.83	2213845.66	Картометрический	1.00	-
127	386728.70	2213844.72	Картометрический	1.00	-
128	386733.57	2213900.91	Картометрический	1.00	-
129	386780.85	2213898.58	Картометрический	1.00	-
130	386785.97	2213908.83	Картометрический	1.00	-
131	386809.59	2214011.28	Картометрический	1.00	-

1	2	3	4	5	6
132	386868.25	2214058.97	Картометрический	1.00	-
133	386919.51	2214112.51	Картометрический	1.00	-
134	386907.98	2214129.45	Картометрический	1.00	-
135	386882.22	2214154.68	Картометрический	1.00	-
136	386865.11	2214165.34	Картометрический	1.00	-
137	386853.19	2214165.69	Картометрический	1.00	-
138	386833.66	2214160.03	Картометрический	1.00	-
139	386801.42	2214157.46	Картометрический	1.00	-
140	386710.56	2214166.19	Картометрический	1.00	-
141	386622.23	2214187.44	Картометрический	1.00	-
142	386566.94	2214198.02	Картометрический	1.00	-
143	386553.20	2214198.02	Картометрический	1.00	-
144	386527.56	2214180.59	Картометрический	1.00	-
145	386322.11	2214189.90	Картометрический	1.00	-
146	386281.47	2214188.67	Картометрический	1.00	-
147	386232.17	2214182.58	Картометрический	1.00	-
148	386174.86	2214200.63	Картометрический	1.00	-
149	386113.73	2214243.14	Картометрический	1.00	-
150	386059.71	2214268.24	Картометрический	1.00	-
151	385952.25	2214339.87	Картометрический	1.00	-
152	385928.32	2214360.27	Картометрический	1.00	-
153	385899.88	2214368.37	Картометрический	1.00	-
154	385872.54	2214371.65	Картометрический	1.00	-
155	385812.10	2214383.12	Картометрический	1.00	-
156	385803.55	2214401.22	Картометрический	1.00	-
157	385738.66	2214355.18	Картометрический	1.00	-
158	385693.61	2214287.57	Картометрический	1.00	-
159	385718.55	2214220.37	Картометрический	1.00	-
160	385835.38	2214082.43	Картометрический	1.00	-
161	385952.59	2214049.97	Картометрический	1.00	-
162	386075.58	2213992.45	Картометрический	1.00	-
163	386109.32	2213961.68	Картометрический	1.00	-
164	386136.11	2213917.67	Картометрический	1.00	-
165	386167.16	2213866.66	Картометрический	1.00	-
166	386192.81	2213824.52	Картометрический	1.00	-
167	386194.01	2213885.24	Картометрический	1.00	-
168	386337.76	2213885.99	Картометрический	1.00	-
169	386401.60	2213933.33	Картометрический	1.00	-
170	386461.55	2213939.08	Картометрический	1.00	-
171	386557.95	2213928.20	Картометрический	1.00	-
172	386610.32	2213917.60	Картометрический	1.00	-
125	386624.50	2213828.30	Картометрический	1.00	-

3. Сведения о характерных точках части (частей) границы объекта

Обозначение характерных точек части границы	Координаты, м		Метод определения координат характерной точки	Средняя квадратическая погрешность положения характерной точки (Mt), м	Описание обозначения точки на местности (при наличии)
	X	Y			
1	2	3	4	5	6
Часть №					
-	-	-	-	-	-



Используемые условные знаки и обозначения:

- границы территориальной зоны
- границы муниципального образования
- | — характерная точка границ территориальной зоны

Масштаб 1:10000

Руководитель БУВО «Нормативно-проектный центр»
Подпись _____ Ю.В. Шальгина Дата « ____ » _____ 2019 г.
Место для оттиска печати (при наличии) лица, составившего описание местоположения границ объекта

ОПИСАНИЕ МЕСТОПОЛОЖЕНИЯ ГРАНИЦ

Зона сельскохозяйственного производства – СХ2

(наименование объекта, местоположение границ которого описано
(далее - объект)

Раздел 1

Сведения об объекте		
№ п/п	Характеристики объекта	Описание характеристик
1	2	3
1	Местоположение объекта	Воронежская область, Воробьёвский муниципальный район, Воробьёвское сельское поселение, село Рудня
2	Площадь объекта \pm величина погрешности определения площади ($P \pm \Delta P$)	187447 \pm 1515 м ²
3	Иные характеристики объекта	-

Раздел 2

Сведения о местоположении границ объекта					
1. Система координат: МСК - 36, зона 2					
2. Сведения о характерных точках границ объекта					
Обозначение характерных точек границ	Координаты, м		Метод определения координат характерной точки	Средняя квадратическая погрешность положения характерной точки (Mt), м	Описание обозначения точки на местности (при наличии)
	X	Y			
1	2	3	4	5	6
1	390026.37	2211637.13	Картометрический	5.00	-
2	390015.16	2211654.67	Картометрический	5.00	-
3	389960.94	2211692.48	Картометрический	1.00	-
4	389930.45	2211721.77	Картометрический	1.00	-
5	389893.12	2211768.14	Картометрический	1.00	-
6	389879.20	2211785.44	Картометрический	1.00	-
7	389845.90	2211852.14	Картометрический	1.00	-
8	389828.36	2211887.28	Картометрический	1.00	-
9	389787.29	2211969.57	Картометрический	1.00	-
10	389770.34	2212044.63	Картометрический	1.00	-
11	389741.12	2212117.59	Картометрический	1.00	-
12	389731.51	2212140.15	Картометрический	1.00	-
13	389613.85	2212067.08	Картометрический	1.00	-
14	389433.13	2211908.34	Картометрический	1.00	-
15	389312.95	2211826.73	Картометрический	1.00	-
16	389430.28	2211734.44	Картометрический	1.00	-
17	389481.47	2211699.50	Картометрический	1.00	-
18	389508.38	2211690.42	Картометрический	1.00	-
19	389611.33	2211678.98	Картометрический	1.00	-
20	389788.61	2211664.19	Картометрический	1.00	-
21	389899.61	2211651.74	Картометрический	1.00	-
1	390026.37	2211637.13	Картометрический	5.00	-
22	388648.73	2212979.54	Картометрический	1.00	-
23	388665.85	2213032.81	Картометрический	1.00	-
24	388603.28	2213053.85	Картометрический	1.00	-
25	388600.00	2213055.06	Картометрический	1.00	-
26	388538.94	2212942.91	Картометрический	1.00	-
27	388537.10	2212935.20	Картометрический	1.00	-
28	388587.88	2212935.06	Картометрический	1.00	-
29	388597.37	2212940.68	Картометрический	1.00	-
30	388618.54	2212955.20	Картометрический	1.00	-
22	388648.73	2212979.54	Картометрический	1.00	-
31	386885.44	2213781.45	Картометрический	1.00	-
32	386835.60	2213819.91	Картометрический	1.00	-
33	386785.97	2213908.83	Картометрический	1.00	-



1	2	3	4	5	6
34	386780.85	2213898.58	Картометрический	1.00	-
35	386733.57	2213900.91	Картометрический	1.00	-
36	386728.70	2213844.72	Картометрический	1.00	-
37	386757.27	2213797.99	Картометрический	1.00	-
38	386790.22	2213738.94	Картометрический	1.00	-
39	386846.86	2213756.61	Картометрический	1.00	-
31	386885.44	2213781.45	Картометрический	1.00	-

3. Сведения о характерных точках части (частей) границы объекта

Обозначение характерных точек части границы	Координаты, м		Метод определения координат характерной точки	Средняя квадратическая погрешность положения характерной точки (Mt), м	Описание обозначения точки на местности (при наличии)
	X	Y			
1	2	3	4	5	6
Часть №					
-	-	-	-	-	-



Используемые условные знаки и обозначения :

-  границы территориальной зоны
-  характерная точка границ территориальной зоны

Руководитель БУВО «Нормативно-проектный центр»

Подпись _____ Ю.В. Шалыгина Дата « ____ » _____ 2019 г.

Место для оттиска печати (при наличии) лица, составившего описание местоположения границ объекта

ОПИСАНИЕ МЕСТОПОЛОЖЕНИЯ ГРАНИЦ

Зона рекреационного назначения - объектов отдыха - Р1

(наименование объекта, местоположение границ которого описано
(далее - объект)

Раздел 1

Сведения об объекте		
№ п/п	Характеристики объекта	Описание характеристик
1	2	3
1	Местоположение объекта	Воронежская область, Воробьёвский муниципальный район, Воробьёвское сельское поселение, село Рудня
2	Площадь объекта ± величина погрешности определения площади ($P \pm \Delta P$)	4922+/-246 м ²
3	Иные характеристики объекта	-

Раздел 2

Сведения о местоположении границ объекта					
1. Система координат: МСК - 36, зона 2					
2. Сведения о характерных точках границ объекта					
Обозначение характерных точек границ	Координаты, м		Метод определения координат характерной точки	Средняя квадратическая погрешность положения характерной точки (Mt), м	Описание обозначения точки на местности (при наличии)
	X	Y			
1	2	3	4	5	6
1	388751.09	2212718.14	Картометрический	1.00	-
2	388754.76	2212773.16	Картометрический	1.00	-
3	388686.17	2212772.83	Картометрический	1.00	-
4	388674.26	2212757.62	Картометрический	1.00	-
5	388666.11	2212685.90	Картометрический	1.00	-
6	388688.73	2212685.40	Картометрический	1.00	-
7	388691.90	2212721.87	Картометрический	1.00	-
1	388751.09	2212718.14	Картометрический	1.00	-
3. Сведения о характерных точках части (частей) границы объекта					
Обозначение характерных точек части границы	Координаты, м		Метод определения координат характерной точки	Средняя квадратическая погрешность положения характерной точки (Mt), м	Описание обозначения точки на местности (при наличии)
	X	Y			
1	2	3	4	5	6
Часть №					
-	-	-	-	-	-

План границ объекта

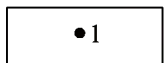


Масштаб 1:2000

Используемые условные знаки и обозначения :



границы территориальной зоны



характерная точка границ территориальной зоны

Руководитель БУВО «Нормативно-проектный центр»

Подпись _____ Ю.В. Шалыгина Дата « ____ » _____ 2019 г.

Место для оттиска печати (при наличии) лица, составившего описание местоположения границ объекта

ОПИСАНИЕ МЕСТОПОЛОЖЕНИЯ ГРАНИЦ

Зона ритуальных объектов - СН1

(наименование объекта, местоположение границ которого описано
(далее - объект)

Раздел 1

Сведения об объекте		
№ п/п	Характеристики объекта	Описание характеристик
1	2	3
1	Местоположение объекта	Воронежская область, Воробьёвский муниципальный район, Воробьёвское сельское поселение, село Рудня
2	Площадь объекта \pm величина погрешности определения площади ($P \pm \Delta P$)	20811 \pm 505 м ²
3	Иные характеристики объекта	-

Раздел 2


Сведения о местоположении границ объекта					
1. Система координат: МСК - 36, зона 2					
2. Сведения о характерных точках границ объекта					
Обозначение характерных точек границ	Координаты, м		Метод определения координат характерной точки	Средняя квадратическая погрешность положения характерной точки (Mt), м	Описание обозначения точки на местности (при наличии)
	X	Y			
1	2	3	4	5	6
1	388778.55	2212483.79	Картометрический	1.00	-
2	388779.32	2212504.05	Картометрический	1.00	-
3	388782.56	2212700.00	Картометрический	1.00	-
4	388778.23	2212705.38	Картометрический	1.00	-
5	388751.09	2212718.14	Картометрический	1.00	-
6	388691.90	2212721.87	Картометрический	1.00	-
7	388688.73	2212685.40	Картометрический	1.00	-
8	388681.23	2212577.03	Картометрический	1.00	-
9	388681.55	2212572.23	Картометрический	1.00	-
10	388700.62	2212519.37	Картометрический	1.00	-
11	388712.22	2212491.47	Картометрический	1.00	-
1	388778.55	2212483.79	Картометрический	1.00	-
3. Сведения о характерных точках части (частей) границы объекта					
Обозначение характерных точек части границы	Координаты, м		Метод определения координат характерной точки	Средняя квадратическая погрешность положения характерной точки (Mt), м	Описание обозначения точки на местности (при наличии)
	X	Y			
1	2	3	4	5	6
Часть №					
-	-	-	-	-	-

План границ объекта

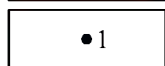


Масштаб 1:2000

Используемые условные знаки и обозначения:



границы территориальной зоны



характерная точка границ территориальной зоны

Руководитель БУВО «Нормативно-проектный центр»

Подпись _____ Ю.В. Шалыгина Дата « ____ » _____ 2019 г.

Место для оттиска печати (при наличии) лица, составившего описание местоположения границ объекта

ОПИСАНИЕ МЕСТОПОЛОЖЕНИЯ ГРАНИЦ

Зона обработки, утилизации, обезвреживания, размещения твердых коммунальных отходов – СЧ2

(наименование объекта, местоположение границ которого описано
(далее - объект)

Раздел 1

Сведения об объекте		
№ п/п	Характеристики объекта	Описание характеристик
1	2	3
1	Местоположение объекта	Воронежская область, Воробьевский муниципальный район, Воробьевское сельское поселение, село Рудня
2	Площадь объекта \pm величина погрешности определения площади ($P \pm \Delta P$)	41426+/-3562 м ²
3	Иные характеристики объекта	-

Раздел 2

Сведения о местоположении границ объекта					
1. Система координат: МСК - 36, зона 2					
2. Сведения о характерных точках границ объекта					
Обозначение характерных точек границ	Координаты, м		Метод определения координат характерной точки	Средняя квадратическая погрешность положения характерной точки (Mt), м	Описание обозначения точки на местности (при наличии)
	X	Y			
1	2	3	4	5	6
1	388982.88	2211751.70	Картометрический	5.00	-
2	388864.66	2212037.76	Картометрический	1.00	-
3	388778.69	2211985.37	Картометрический	1.00	-
4	388752.17	2211948.35	Картометрический	1.00	-
5	388767.18	2211881.29	Картометрический	1.00	-
6	388872.32	2211699.91	Картометрический	5.00	-
7	388901.07	2211700.74	Картометрический	5.00	-
8	388924.85	2211714.67	Картометрический	5.00	-
9	388941.79	2211738.82	Картометрический	5.00	-
10	388943.06	2211748.99	Картометрический	5.00	-
1	388982.88	2211751.70	Картометрический	5.00	-
3. Сведения о характерных точках части (частей) границы объекта					
Обозначение характерных точек части границы	Координаты, м		Метод определения координат характерной точки	Средняя квадратическая погрешность положения характерной точки (Mt), м	Описание обозначения точки на местности (при наличии)
	X	Y			
1	2	3	4	5	6
Часть №					
-	-	-	-	-	-

План границ объекта




Масштаб 1:5000

Используемые условные знаки и обозначения:



границы территориальной зоны



характерная точка границ территориальной зоны

Руководитель БУВО «Нормативно-проектный центр»

Подпись _____ Ю.В. Шалыгина Дата « ____ » _____ 2019 г.

Место для оттиска печати (при наличии) лица, составившего описание местоположения границ объекта

ГРАФИЧЕСКОЕ ОПИСАНИЕ МЕСТОПОЛОЖЕНИЯ ГРАНИЦ
ТЕРРИТОРИАЛЬНЫХ ЗОН, ПЕРЕЧЕНЬ КООРДИНАТ ХАРАКТЕРНЫХ
ТОЧЕК ГРАНИЦ ТЕРРИТОРИАЛЬНЫХ ЗОН СЕЛА НОВОТОЛУЧЕЕВО

ОПИСАНИЕ МЕСТОПОЛОЖЕНИЯ ГРАНИЦ

Зона застройки индивидуальными жилыми домами – Ж1

(наименование объекта, местоположение границ которого описано
(далее - объект)

Раздел 1

Сведения об объекте		
№ п/п	Характеристики объекта	Описание характеристик
1	2	3
1	Местоположение объекта	Воронежская область, Воробьевский муниципальный район, Воробьевское сельское поселение, село Новотолучеево
2	Площадь объекта \pm величина погрешности определения площади ($P \pm \Delta P$)	3321846+/-6379 м ²
3	Иные характеристики объекта	-

Раздел 2

Сведения о местоположении границ объекта					
1. Система координат: МСК - 36, зона 2					
2. Сведения о характерных точках границ объекта					
Обозначение характерных точек границ	Координаты, м		Метод определения координат характерной точки	Средняя квадратическая погрешность положения характерной точки (Mt), м	Описание обозначения точки на местности (при наличии)
	X	Y			
1	2	3	4	5	6
1	392137.22	2213367.22	Картометрический	1.00	-
2	392183.44	2213566.69	Картометрический	1.00	-
3	392173.52	2213566.83	Картометрический	1.00	-
4	392170.90	2213577.27	Картометрический	1.00	-
5	392136.82	2213582.00	Картометрический	1.00	-
6	391836.46	2213610.71	Картометрический	1.00	-
7	391835.93	2213605.60	Картометрический	1.00	-
8	391829.38	2213603.73	Картометрический	1.00	-
9	391820.64	2213611.69	Картометрический	1.00	-
10	391658.54	2213626.41	Картометрический	1.00	-
11	391653.84	2213621.61	Картометрический	1.00	-
12	391645.87	2213622.33	Картометрический	1.00	-
13	391644.21	2213628.96	Картометрический	1.00	-
14	391572.94	2213633.22	Картометрический	1.00	-
15	391508.76	2213632.07	Картометрический	1.00	-
16	391398.39	2213626.08	Картометрический	1.00	-
17	391251.03	2213616.51	Картометрический	1.00	-
18	391099.43	2213608.05	Картометрический	1.00	-
19	390998.54	2213601.07	Картометрический	1.00	-
20	390871.10	2213602.66	Картометрический	1.00	-
21	390787.12	2213604.10	Картометрический	1.00	-
22	390701.80	2213611.39	Картометрический	1.00	-
23	390695.44	2213606.65	Картометрический	1.00	-
24	390684.30	2213609.33	Картометрический	1.00	-
25	390678.16	2213617.68	Картометрический	1.00	-
26	390480.76	2213648.92	Картометрический	1.00	-
27	390392.12	2213663.23	Картометрический	1.00	-
28	390321.68	2213672.29	Картометрический	1.00	-
29	390309.90	2213658.80	Картометрический	1.00	-
30	390301.95	2213660.58	Картометрический	1.00	-
31	390277.87	2213579.61	Картометрический	1.00	-
32	390267.46	2213543.79	Картометрический	1.00	-
33	390258.71	2213516.21	Картометрический	1.00	-

1	2	3	4	5	6
34	390169.89	2213548.50	Картометрический	1.00	-
35	390156.47	2213513.84	Картометрический	1.00	-
36	390150.65	2213501.24	Картометрический	1.00	-
37	390141.33	2213503.92	Картометрический	1.00	-
38	390116.60	2213449.35	Картометрический	1.00	-
39	390116.95	2213438.76	Картометрический	1.00	-
40	390083.15	2213361.77	Картометрический	1.00	-
41	390070.62	2213365.56	Картометрический	1.00	-
42	390061.28	2213342.98	Картометрический	1.00	-
43	390053.33	2213345.82	Картометрический	1.00	-
44	390042.51	2213319.36	Картометрический	1.00	-
45	390024.03	2213328.47	Картометрический	1.00	-
46	390035.22	2213357.62	Картометрический	1.00	-
47	390020.12	2213365.43	Картометрический	1.00	-
48	390036.52	2213404.47	Картометрический	1.00	-
49	390028.71	2213409.16	Картометрический	1.00	-
50	390066.98	2213500.19	Картометрический	1.00	-
51	390003.86	2213549.27	Картометрический	1.00	-
52	389992.67	2213528.11	Картометрический	1.00	-
53	389986.47	2213519.55	Картометрический	1.00	-
54	389957.25	2213458.58	Картометрический	1.00	-
55	389932.65	2213402.56	Картометрический	1.00	-
56	389896.47	2213330.48	Картометрический	1.00	-
57	389878.91	2213291.81	Картометрический	1.00	-
58	389859.80	2213234.29	Картометрический	1.00	-
59	389790.44	2213029.53	Картометрический	1.00	-
60	389767.38	2212959.97	Картометрический	1.00	-
61	389734.18	2212895.17	Картометрический	1.00	-
62	389721.63	2212878.77	Картометрический	1.00	-
63	389707.65	2212839.83	Картометрический	1.00	-
64	389691.98	2212823.73	Картометрический	1.00	-
65	389727.31	2212801.30	Картометрический	1.00	-
66	389765.83	2212793.50	Картометрический	1.00	-
67	389795.50	2212812.87	Картометрический	1.00	-
68	389832.38	2212840.66	Картометрический	1.00	-
69	389874.76	2212855.34	Картометрический	1.00	-
70	389911.60	2212854.43	Картометрический	1.00	-
71	390143.76	2213006.91	Картометрический	1.00	-
72	390445.18	2213049.08	Картометрический	1.00	-
73	390544.07	2213099.43	Картометрический	1.00	-
74	390725.71	2213117.35	Картометрический	1.00	-
75	390823.61	2213133.81	Картометрический	1.00	-
76	391054.51	2213297.40	Картометрический	1.00	-
77	391149.52	2213275.27	Картометрический	1.00	-
78	391303.97	2213263.52	Картометрический	1.00	-
79	391407.19	2213152.24	Картометрический	1.00	-
80	391491.59	2213103.19	Картометрический	1.00	-
81	391530.80	2213100.07	Картометрический	1.00	-

1	2	3	4	5	6
82	391657.03	2213069.55	Картометрический	1.00	-
83	391787.15	2212996.79	Картометрический	1.00	-
84	391864.05	2212977.508	Картометрический	1.00	-
85	391910.58	2212973.086	Картометрический	1.00	-
86	391926.72	2213101.85	Картометрический	1.00	-
87	391954.34	2213142.65	Картометрический	1.00	-
88	392017.57	2213196.35	Картометрический	1.00	-
89	392116.40	2213182.49	Картометрический	1.00	-
90	392149.61	2213206.75	Картометрический	1.00	-
91	392163.08	2213230.70	Картометрический	1.00	-
92	392125.67	2213301.62	Картометрический	1.00	-
1	392137.22	2213367.22	Картометрический	1.00	-
93	391669.92	2213648.18	Картометрический	1.00	-
94	391717.23	2213816.26	Картометрический	1.00	-
95	391646.12	2213829.96	Картометрический	1.00	-
96	391602.01	2213838.46	Картометрический	1.00	-
97	391567.01	2213842.92	Картометрический	1.00	-
98	391454.23	2213852.41	Картометрический	1.00	-
99	391480.69	2213799.86	Картометрический	1.00	-
100	391240.02	2213644.61	Картометрический	1.00	-
101	391238.63	2213640.78	Картометрический	1.00	-
102	391394.66	2213649.19	Картометрический	1.00	-
103	391507.11	2213653.52	Картометрический	1.00	-
104	391572.86	2213658.55	Картометрический	1.00	-
93	391669.92	2213648.18	Картометрический	1.00	-
105	390695.92	2213638.46	Картометрический	1.00	-
106	390703.25	2213689.23	Картометрический	1.00	-
107	390698.35	2213690.12	Картометрический	1.00	-
108	390714.34	2213839.60	Картометрический	1.00	-
109	390594.70	2213843.99	Картометрический	1.00	-
110	390378.70	2213849.46	Картометрический	1.00	-
111	390367.24	2213854.02	Картометрический	1.00	-
112	390360.69	2213856.63	Картометрический	1.00	-
113	390320.26	2213705.18	Картометрический	1.00	-
114	390334.70	2213701.70	Картометрический	1.00	-
115	390335.19	2213693.67	Картометрический	1.00	-
116	390487.75	2213670.13	Картометрический	1.00	-
117	390688.89	2213639.38	Картометрический	1.00	-
105	390695.92	2213638.46	Картометрический	1.00	-
118	389754.91	2212978.49	Картометрический	1.00	-
119	389775.11	2213034.41	Картометрический	1.00	-
120	389847.05	2213240.17	Картометрический	1.00	-
121	389865.66	2213288.79	Картометрический	1.00	-
122	389880.47	2213316.33	Картометрический	1.00	-
123	389899.46	2213356.32	Картометрический	1.00	-

1	2	3	4	5	6
124	389941.54	2213451.68	Картометрический	1.00	-
125	389962.62	2213500.02	Картометрический	1.00	-
126	389986.85	2213554.47	Картометрический	1.00	-
127	390015.33	2213608.21	Картометрический	1.00	-
128	390009.08	2213612.72	Картометрический	1.00	-
129	389980.16	2213628.74	Картометрический	1.00	-
130	389959.72	2213655.07	Картометрический	1.00	-
131	389985.13	2213724.68	Картометрический	1.00	-
132	389984.60	2213752.61	Картометрический	1.00	-
133	389981.11	2213751.40	Картометрический	1.00	-
134	389961.82	2213759.06	Картометрический	1.00	-
135	389958.32	2213768.43	Картометрический	1.00	-
136	389947.67	2213773.65	Картометрический	1.00	-
137	389731.31	2213876.82	Картометрический	1.00	-
138	389694.48	2213896.87	Картометрический	1.00	-
139	389655.47	2213922.65	Картометрический	1.00	-
140	389642.34	2213912.86	Картометрический	1.00	-
141	389627.03	2213923.95	Картометрический	1.00	-
142	389633.25	2213940.54	Картометрический	1.00	-
143	389509.44	2214030.00	Картометрический	1.00	-
144	389504.75	2214033.57	Картометрический	1.00	-
145	389388.47	2214123.69	Картометрический	1.00	-
146	389379.47	2214120.43	Картометрический	1.00	-
147	389372.41	2214126.95	Картометрический	1.00	-
148	389374.13	2214134.46	Картометрический	1.00	-
149	389125.74	2214314.69	Картометрический	1.00	-
150	389112.55	2214307.12	Картометрический	1.00	-
151	389101.67	2214316.02	Картометрический	1.00	-
152	389104.52	2214329.35	Картометрический	1.00	-
153	389010.44	2214397.92	Картометрический	1.00	-
154	388970.52	2214419.17	Картометрический	1.00	-
155	388953.72	2214428.85	Картометрический	1.00	-
156	388924.06	2214444.83	Картометрический	1.00	-
157	388876.34	2214462.67	Картометрический	1.00	-
158	388862.31	2214457.81	Картометрический	1.00	-
159	388857.92	2214459.57	Картометрический	1.00	-
160	388854.88	2214471.38	Картометрический	1.00	-
161	388634.22	2214560.01	Картометрический	1.00	-
162	388528.86	2214597.73	Картометрический	1.00	-
163	388519.29	2214593.30	Картометрический	1.00	-
164	388505.22	2214597.49	Картометрический	1.00	-
165	388505.51	2214606.94	Картометрический	1.00	-
166	388489.50	2214612.12	Картометрический	1.00	-
167	388486.44	2214602.20	Картометрический	1.00	-
168	388477.21	2214604.31	Картометрический	1.00	-
169	388477.22	2214604.32	Картометрический	1.00	-
170	388479.91	2214615.95	Картометрический	1.00	-
171	388455.36	2214627.29	Картометрический	1.00	-

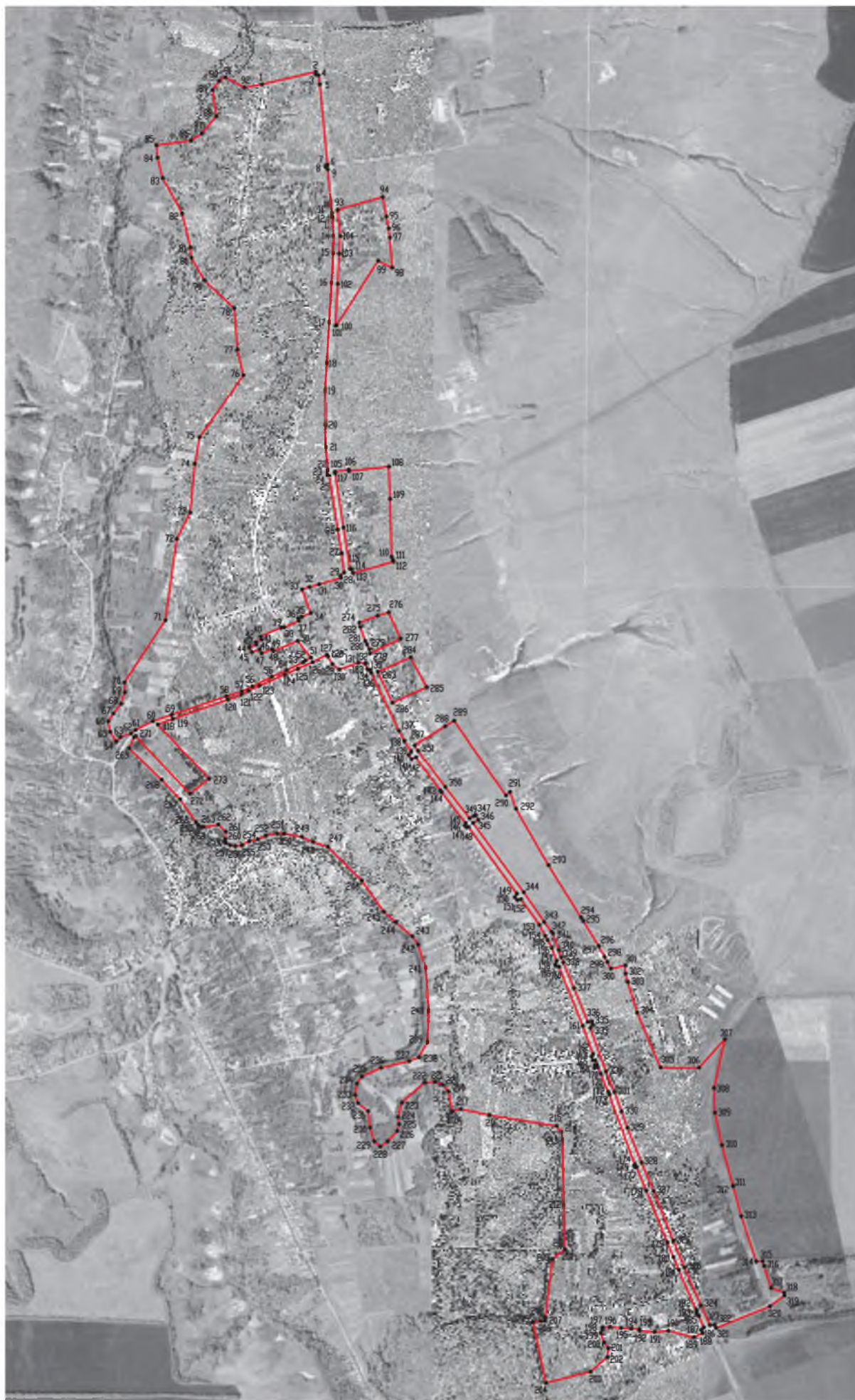
1	2	3	4	5	6
172	388387.97	2214654.89	Картометрический	1.00	-
173	388377.90	2214659.01	Картометрический	1.00	-
174	388117.31	2214753.71	Картометрический	1.00	-
175	388114.57	2214751.74	Картометрический	1.00	-
176	388108.65	2214754.98	Картометрический	1.00	-
177	388109.10	2214759.87	Картометрический	1.00	-
178	388022.07	2214796.17	Картометрический	1.00	-
179	387828.76	2214874.46	Картометрический	1.00	-
180	387772.41	2214897.52	Картометрический	1.00	-
181	387725.04	2214917.40	Картометрический	1.00	-
182	387579.04	2214981.58	Картометрический	1.00	-
183	387571.45	2214982.20	Картометрический	1.00	-
184	387562.99	2214984.42	Картометрический	1.00	-
185	387555.18	2214992.13	Картометрический	1.00	-
186	387513.08	2215010.38	Картометрический	1.00	-
187	387502.59	2215001.13	Картометрический	1.00	-
188	387491.44	2215006.36	Картометрический	1.00	-
189	387476.52	2214974.06	Картометрический	1.00	-
190	387500.16	2214878.17	Картометрический	1.00	-
191	387496.27	2214827.48	Картометрический	1.00	-
192	387499.96	2214770.99	Картометрический	1.00	-
193	387506.99	2214771.18	Картометрический	1.00	-
194	387507.90	2214740.55	Картометрический	1.00	-
195	387510.08	2214702.02	Картометрический	1.00	-
196	387514.28	2214661.45	Картометрический	1.00	-
197	387513.94	2214633.46	Картометрический	1.00	-
198	387505.17	2214632.67	Картометрический	1.00	-
199	387491.93	2214626.95	Картометрический	1.00	-
200	387457.05	2214638.93	Картометрический	1.00	-
201	387435.19	2214654.55	Картометрический	1.00	-
202	387401.65	2214651.26	Картометрический	1.00	-
203	387348.03	2214588.78	Картометрический	1.00	-
204	387306.37	2214423.18	Картометрический	1.00	-
205	387532.82	2214374.58	Картометрический	1.00	-
206	387535.54	2214402.74	Картометрический	1.00	-
207	387537.05	2214418.38	Картометрический	1.00	-
208	387550.45	2214420.10	Картометрический	1.00	-
209	387765.28	2214447.67	Картометрический	1.00	-
210	387803.57	2214493.20	Картометрический	1.00	-
211	387803.62	2214493.26	Картометрический	1.00	-
212	387967.05	2214490.10	Картометрический	1.00	-
213	388211.67	2214484.63	Картометрический	1.00	-
214	388237.92	2214479.73	Картометрический	1.00	-
215	388262.05	2214462.67	Картометрический	1.00	-
216	388303.12	2214212.11	Картометрический	1.00	-
217	388325.38	2214104.91	Картометрический	1.00	-
218	388316.12	2214073.98	Картометрический	1.00	-
219	388388.84	2214060.61	Картометрический	1.00	-

1	2	3	4	5	6
220	388414.46	2214038.24	Картометрический	1.00	-
221	388425.26	2214010.57	Картометрический	1.00	-
222	388423.38	2213972.20	Картометрический	1.00	-
223	388349.27	2213887.73	Картометрический	1.00	-
224	388295.41	2213873.00	Картометрический	1.00	-
225	388269.23	2213877.42	Картометрический	1.00	-
226	388243.76	2213870.63	Картометрический	1.00	-
227	388205.18	2213835.08	Картометрический	1.00	-
228	388185.33	2213807.16	Картометрический	1.00	-
229	388205.56	2213784.449	Картометрический	1.00	-
230	388256.37	2213768.98	Картометрический	1.00	-
231	388317.48	2213762.31	Картометрический	1.00	-
232	388347.74	2213724.58	Картометрический	1.00	-
233	388376.04	2213713.81	Картометрический	1.00	-
234	388419.24	2213719.92	Картометрический	1.00	-
235	388445.50	2213738.40	Картометрический	1.00	-
236	388478.52	2213809.43	Картометрический	1.00	-
237	388503.12	2213914.83	Картометрический	1.00	-
238	388517.22	2213951.51	Картометрический	1.00	-
239	388573.14	2213980.43	Картометрический	1.00	-
240	388691.51	2213985.64	Картометрический	1.00	-
241	388851.39	2213974.70	Картометрический	1.00	-
242	388938.23	2213948.05	Картометрический	1.00	-
243	388967.28	2213926.40	Картометрический	1.00	-
244	389020.00	2213865.93	Картометрический	1.00	-
245	389058.22	2213820.46	Картометрический	1.00	-
246	389175.29	2213738.05	Картометрический	1.00	-
247	389300.56	2213612.83	Картометрический	1.00	-
248	389318.50	2213557.56	Картометрический	1.00	-
249	389337.31	2213514.85	Картометрический	1.00	-
250	389349.31	2213448.70	Картометрический	1.00	-
251	389350.05	2213422.33	Картометрический	1.00	-
252	389342.29	2213381.50	Картометрический	1.00	-
253	389328.54	2213351.17	Картометрический	1.00	-
254	389321.48	2213319.17	Картометрический	1.00	-
255	389306.00	2213291.41	Картометрический	1.00	-
256	389303.07	2213266.79	Картометрический	1.00	-
257	389306.24	2213248.59	Картометрический	1.00	-
258	389314.24	2213232.89	Картометрический	1.00	-
259	389319.15	2213227.87	Картометрический	1.00	-
260	389330.04	2213230.05	Картометрический	1.00	-
261	389357.19	2213231.48	Картометрический	1.00	-
262	389383.33	2213204.43	Картометрический	1.00	-
263	389372.92	2213147.18	Картометрический	1.00	-
264	389373.34	2213139.29	Картометрический	1.00	-
265	389380.84	2213129.28	Картометрический	1.00	-
266	389392.63	2213120.39	Картометрический	1.00	-
267	389477.47	2213061.98	Картометрический	1.00	-

1	2	3	4	5	6
268	389550.45	2212993.66	Картометрический	1.00	-
269	389668.22	2212872.71	Картометрический	1.00	-
270	389707.46	2212890.06	Картометрический	1.00	-
271	389711.97	2212895.91	Картометрический	1.00	-
272	389498.76	2213098.53	Картометрический	1.00	-
273	389554.46	2213170.37	Картометрический	1.00	-
118	389754.91	2212978.49	Картометрический	1.00	-
274	390134.76	2213729.49	Картометрический	1.00	-
275	390159.90	2213796.63	Картометрический	1.00	-
276	390172.98	2213838.85	Картометрический	1.00	-
277	390074.88	2213883.64	Картометрический	1.00	-
278	390018.92	2213769.40	Картометрический	1.00	-
279	390035.90	2213766.23	Картометрический	1.00	-
280	390054.14	2213757.60	Картометрический	1.00	-
281	390065.97	2213751.22	Картометрический	1.00	-
282	390118.69	2213732.45	Картометрический	1.00	-
274	390134.76	2213729.49	Картометрический	1.00	-
283	389951.27	2213797.84	Картометрический	1.00	-
284	390004.81	2213920.80	Картометрический	1.00	-
285	389894.40	2213979.35	Картометрический	1.00	-
286	389835.32	2213852.36	Картометрический	1.00	-
283	389951.27	2213797.84	Картометрический	1.00	-
287	389677.90	2213935.07	Картометрический	1.00	-
288	389748.08	2214046.95	Картометрический	1.00	-
289	389768.36	2214081.12	Картометрический	1.00	-
290	389491.94	2214273.71	Картометрический	1.00	-
291	389505.71	2214289.37	Картометрический	1.00	-
292	389441.75	2214311.17	Картометрический	1.00	-
293	389231.66	2214431.86	Картометрический	1.00	-
294	389037.24	2214553.62	Картометрический	1.00	-
295	389024.83	2214561.39	Картометрический	1.00	-
296	388931.77	2214619.67	Картометрический	1.00	-
297	388930.74	2214620.30	Картометрический	1.00	-
298	388890.23	2214641.37	Картометрический	1.00	-
299	388872.14	2214650.79	Картометрический	1.00	-
300	388847.05	2214663.87	Картометрический	1.00	-
301	388858.92	2214718.12	Картометрический	1.00	-
302	388828.35	2214719.61	Картометрический	1.00	-
303	388797.17	2214727.74	Картометрический	1.00	-
304	388683.97	2214762.66	Картометрический	1.00	-
305	388478.86	2214850.01	Картометрический	1.00	-
306	388477.85	2214992.92	Картометрический	1.00	-
307	388584.45	2215089.04	Картометрический	1.00	-
308	388402.11	2215048.91	Картометрический	1.00	-
309	388312.37	2215052.04	Картометрический	1.00	-



1	2	3	4	5	6
310	388191.01	2215078.52	Картометрический	1.00	-
311	388039.92	2215119.21	Картометрический	1.00	-
312	388037.71	2215119.80	Картометрический	1.00	-
313	387926.05	2215149.86	Картометрический	1.00	-
314	387757.64	2215206.32	Картометрический	1.00	-
315	387758.45	2215230.10	Картометрический	1.00	-
316	387740.93	2215234.68	Картометрический	1.00	-
317	387660.17	2215260.86	Картометрический	1.00	-
318	387643.11	2215309.30	Картометрический	1.00	-
319	387631.55	2215311.08	Картометрический	1.00	-
320	387591.92	2215256.59	Картометрический	1.00	-
321	387510.27	2215056.64	Картометрический	1.00	-
322	387522.36	2215050.64	Картометрический	1.00	-
323	387521.58	2215033.14	Картометрический	1.00	-
324	387594.69	2214999.96	Картометрический	1.00	-
325	387735.06	2214938.55	Картометрический	1.00	-
326	387835.07	2214897.18	Картометрический	1.00	-
327	388018.92	2214823.92	Картометрический	1.00	-
328	388126.28	2214778.39	Картометрический	1.00	-
329	388255.14	2214726.19	Картометрический	1.00	-
330	388316.45	2214703.87	Картометрический	1.00	-
331	388387.57	2214677.97	Картометрический	1.00	-
332	388463.51	2214646.41	Картометрический	1.00	-
333	388626.25	2214588.29	Картометрический	1.00	-
334	388640.00	2214595.20	Картометрический	1.00	-
335	388650.79	2214593.60	Картометрический	1.00	-
336	388648.78	2214578.66	Картометрический	1.00	-
337	388774.24	2214526.63	Картометрический	1.00	-
338	388870.16	2214486.84	Картометрический	1.00	-
339	388890.01	2214479.96	Картометрический	1.00	-
340	388917.12	2214470.55	Картометрический	1.00	-
341	388978.43	2214447.88	Картометрический	1.00	-
342	388984.92	2214443.77	Картометрический	1.00	-
343	389020.90	2214416.22	Картометрический	1.00	-
344	389130.65	2214340.23	Картометрический	1.00	-
345	389389.40	2214150.67	Картометрический	1.00	-
346	389400.72	2214170.48	Картометрический	1.00	-
347	389418.49	2214161.29	Картометрический	1.00	-
348	389414.42	2214153.32	Картометрический	1.00	-
349	389405.95	2214137.91	Картометрический	1.00	-
350	389522.96	2214048.05	Картометрический	1.00	-
351	389657.96	2213948.03	Картометрический	1.00	-
287	389677.90	2213935.07	Картометрический	1.00	-

3. Сведения о характерных точках части (частей) границы объекта					
Обозначение характерных точек части границы	Координаты, м		Метод определения координат характерной точки	Средняя квадратическая погрешность положения характерной точки (Mt), м	Описание обозначения точки на местности (при наличии)
	X	Y			
1	2	3	4	5	6
Часть №					
-	-	-	-	-	-



Масштаб 1:10000

Используемые условные знаки и обозначения :

-  границы территориальной зоны
-  характерная точка границ территориальной зоны

Руководитель БУВО «Нормативно-проектный центр»

Подпись _____ Ю.В. Шальгина Дата «___» _____ 2019 г.

Место для оттиска печати (при наличии) лица, составившего описание местоположения границ объекта

ОПИСАНИЕ МЕСТОПОЛОЖЕНИЯ ГРАНИЦ

Общественно-деловая зона – ОД

(наименование объекта, местоположение границ которого описано
(далее - объект)

Раздел 1

Сведения об объекте		
№ п/п	Характеристики объекта	Описание характеристик
1	2	3
1	Местоположение объекта	Воронежская область, Воробьевский муниципальный район, Воробьевское сельское поселение, село Новотолучеево
2	Площадь объекта \pm величина погрешности определения площади($P \pm \text{Дельта } P$)	33254+/-638 м ²
3	Иные характеристики объекта	-

Раздел 2

Сведения о местоположении границ объекта					
1. Система координат: МСК - 36, зона 2					
2. Сведения о характерных точках границ объекта					
Обозначение характерных точек границ	Координаты, м		Метод определения координат характерной точки	Средняя квадратическая погрешность положения характерной точки (Mt), м	Описание обозначения точки на местности (при наличии)
	X	Y			
1	2	3	4	5	6
1	390122.40	2213690.80	Картометрический	1.00	-
2	390126.05	2213705.40	Картометрический	1.00	-
3	390126.89	2213709.78	Картометрический	1.00	-
4	390104.41	2213714.51	Картометрический	1.00	-
5	390095.94	2213714.44	Картометрический	1.00	-
6	390087.99	2213701.41	Картометрический	1.00	-
7	390092.18	2213700.08	Картометрический	1.00	-
1	390122.40	2213690.80	Картометрический	1.00	-
8	390069.09	2213721.46	Картометрический	1.00	-
9	389990.31	2213754.63	Картометрический	1.00	-
10	389984.60	2213752.61	Картометрический	1.00	-
11	389985.13	2213724.68	Картометрический	1.00	-
12	389959.72	2213655.07	Картометрический	1.00	-
13	389980.16	2213628.74	Картометрический	1.00	-
14	390009.08	2213612.72	Картометрический	1.00	-
15	390015.33	2213608.21	Картометрический	1.00	-
16	390046.04	2213665.59	Картометрический	1.00	-
17	390070.32	2213710.58	Картометрический	1.00	-
8	390069.09	2213721.46	Картометрический	1.00	-
18	389835.32	2213852.36	Картометрический	1.00	-
19	389894.40	2213979.35	Картометрический	1.00	-
20	389748.08	2214046.95	Картометрический	1.00	-
21	389677.90	2213935.07	Картометрический	1.00	-
22	389705.99	2213916.78	Картометрический	1.00	-
23	389739.57	2213898.61	Картометрический	1.00	-
24	389744.09	2213902.29	Картометрический	1.00	-
25	389753.11	2213896.88	Картометрический	1.00	-
26	389753.78	2213890.68	Картометрический	1.00	-
18	389835.32	2213852.36	Картометрический	1.00	-


3. Сведения о характерных точках части (частей) границы объекта					
Обозначение характерных точек части границы	Координаты, м		Метод определения координат характерной точки	Средняя квадратическая погрешность положения характерной точки (Mt), м	Описание обозначения точки на местности (при наличии)
	X	Y			
1	2	3	4	5	6
Часть №					
-	-	-	-	-	-

План границ объекта

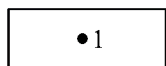


Масштаб 1:5000

Используемые условные знаки и обозначения :



границы территориальной зоны



характерная точка границ территориальной зоны

Руководитель БУВО «Нормативно-проектный центр»

Подпись _____ Ю.В. Шалыгина Дата « ____ » _____ 2019 г.

Место для оттиска печати (при наличии) лица, составившего описание местоположения границ объекта

ОПИСАНИЕ МЕСТОПОЛОЖЕНИЯ ГРАНИЦ

Зона улиц, дорог, инженерной и транспортной инфраструктуры – ИТ1

(наименование объекта, местоположение границ которого описано
(далее - объект)

Раздел 1

Сведения об объекте		
№ п/п	Характеристики объекта	Описание характеристик
1	2	3
1	Местоположение объекта	Воронежская область, Воробьёвский муниципальный район, Воробьёвское сельское поселение, село Новотолучеево
2	Площадь объекта \pm величина погрешности определения площади ($P \pm \Delta P$)	141472 \pm 1316 м ²
3	Иные характеристики объекта	-

Раздел 2

Сведения о местоположении границ объекта					
1. Система координат: МСК - 36, зона 2					
2. Сведения о характерных точках границ объекта					
Обозначение характерных точек границ	Координаты, м		Метод определения координат характерной точки	Средняя квадратическая погрешность положения характерной точки (Mt), м	Описание обозначения точки на местности (при наличии)
	X	Y			
1	2	3	4	5	6
1	392327.91	2213566.75	Картометрический	1.00	-
2	392327.18	2213590.73	Картометрический	1.00	-
3	392193.30	2213600.85	Картометрический	1.00	-
4	392190.90	2213609.40	Картометрический	1.00	-
5	392179.73	2213610.27	Картометрический	1.00	-
6	392175.51	2213600.78	Картометрический	1.00	-
7	392142.15	2213604.98	Картометрический	1.00	-
8	391846.33	2213632.04	Картометрический	1.00	-
9	391845.52	2213644.63	Картометрический	1.00	-
10	391830.89	2213646.48	Картометрический	1.00	-
11	391827.36	2213632.89	Картометрический	1.00	-
12	391708.46	2213644.60	Картометрический	1.00	-
13	391695.12	2213649.54	Картометрический	1.00	-
14	391684.35	2213650.00	Картометрический	1.00	-
15	391669.92	2213648.18	Картометрический	1.00	-
16	391572.86	2213658.55	Картометрический	1.00	-
17	391507.11	2213653.52	Картометрический	1.00	-
18	391394.66	2213649.19	Картометрический	1.00	-
19	391238.63	2213640.78	Картометрический	1.00	-
20	391102.84	2213635.36	Картометрический	1.00	-
21	391060.48	2213631.02	Картометрический	1.00	-
22	390991.39	2213622.28	Картометрический	1.00	-
23	390873.01	2213624.61	Картометрический	1.00	-
24	390787.99	2213626.62	Картометрический	1.00	-
25	390787.84	2213629.18	Картометрический	1.00	-
26	390789.84	2213649.46	Картометрический	1.00	-
27	390723.11	2213690.05	Картометрический	1.00	-
28	390721.11	2213635.58	Картометрический	1.00	-
29	390695.92	2213638.46	Картометрический	1.00	-
30	390688.89	2213639.38	Картометрический	1.00	-
31	390487.75	2213670.13	Картометрический	1.00	-
32	390335.19	2213693.67	Картометрический	1.00	-
33	390334.70	2213701.70	Картометрический	1.00	-

1	2	3	4	5	6
34	390320.26	2213705.18	Картометрический	1.00	-
35	390314.49	2213697.43	Картометрический	1.00	-
36	390230.91	2213712.22	Картометрический	1.00	-
37	390169.72	2213723.02	Картометрический	1.00	-
38	390134.76	2213729.49	Картометрический	1.00	-
39	390118.69	2213732.45	Картометрический	1.00	-
40	390065.97	2213751.22	Картометрический	1.00	-
41	390054.14	2213757.60	Картометрический	1.00	-
42	390035.90	2213766.23	Картометрический	1.00	-
43	390018.92	2213769.40	Картометрический	1.00	-
44	390010.64	2213770.93	Картометрический	1.00	-
45	389951.27	2213797.84	Картометрический	1.00	-
46	389835.32	2213852.36	Картометрический	1.00	-
47	389753.78	2213890.68	Картометрический	1.00	-
48	389753.11	2213896.88	Картометрический	1.00	-
49	389744.09	2213902.29	Картометрический	1.00	-
50	389739.57	2213898.61	Картометрический	1.00	-
51	389705.99	2213916.78	Картометрический	1.00	-
52	389677.90	2213935.07	Картометрический	1.00	-
53	389657.96	2213948.03	Картометрический	1.00	-
54	389522.96	2214048.05	Картометрический	1.00	-
55	389405.95	2214137.91	Картометрический	1.00	-
56	389414.42	2214153.32	Картометрический	1.00	-
57	389418.49	2214161.29	Картометрический	1.00	-
58	389400.72	2214170.48	Картометрический	1.00	-
59	389389.40	2214150.67	Картометрический	1.00	-
60	389130.65	2214340.23	Картометрический	1.00	-
61	389020.90	2214416.22	Картометрический	1.00	-
62	388984.92	2214443.77	Картометрический	1.00	-
63	388978.43	2214447.88	Картометрический	1.00	-
64	388917.12	2214470.55	Картометрический	1.00	-
65	388890.01	2214479.96	Картометрический	1.00	-
66	388870.16	2214486.84	Картометрический	1.00	-
67	388774.24	2214526.63	Картометрический	1.00	-
68	388648.78	2214578.66	Картометрический	1.00	-
69	388650.79	2214593.60	Картометрический	1.00	-
70	388640.00	2214595.20	Картометрический	1.00	-
71	388626.25	2214588.29	Картометрический	1.00	-
72	388463.51	2214646.41	Картометрический	1.00	-
73	388387.57	2214677.97	Картометрический	1.00	-
74	388316.45	2214703.87	Картометрический	1.00	-
75	388255.14	2214726.19	Картометрический	1.00	-
76	388126.28	2214778.39	Картометрический	1.00	-
77	388018.92	2214823.92	Картометрический	1.00	-
78	387835.07	2214897.18	Картометрический	1.00	-
79	387735.06	2214938.55	Картометрический	1.00	-
80	387594.69	2214999.96	Картометрический	1.00	-
81	387521.58	2215033.14	Картометрический	1.00	-

1	2	3	4	5	6
82	387522.36	2215050.64	Картометрический	1.00	-
83	387510.27	2215056.64	Картометрический	1.00	-
84	387498.61	2215047.55	Картометрический	1.00	-
85	387489.87	2215052.59	Картометрический	1.00	-
86	387478.49	2215055.65	Картометрический	1.00	-
87	387461.79	2215064.99	Картометрический	1.00	-
88	387448.78	2215076.06	Картометрический	1.00	-
89	387435.08	2215077.19	Картометрический	1.00	-
90	387432.70	2215062.98	Картометрический	1.00	-
91	387429.93	2215046.49	Картометрический	1.00	-
92	387438.44	2215041.67	Картометрический	1.00	-
93	387445.92	2215039.5	Картометрический	1.00	-
94	387465.72	2215032.01	Картометрический	1.00	-
95	387473.55	2215027.23	Картометрический	1.00	-
96	387486.24	2215021.31	Картометрический	1.00	-
97	387486.58	2215008.65	Картометрический	1.00	-
98	387491.44	2215006.36	Картометрический	1.00	-
99	387502.59	2215001.13	Картометрический	1.00	-
100	387513.08	2215010.38	Картометрический	1.00	-
101	387555.18	2214992.13	Картометрический	1.00	-
102	387562.99	2214984.42	Картометрический	1.00	-
103	387571.45	2214982.20	Картометрический	1.00	-
104	387579.04	2214981.58	Картометрический	1.00	-
105	387725.04	2214917.40	Картометрический	1.00	-
106	387772.41	2214897.52	Картометрический	1.00	-
107	387828.76	2214874.46	Картометрический	1.00	-
108	388022.07	2214796.17	Картометрический	1.00	-
109	388109.10	2214759.87	Картометрический	1.00	-
110	388108.65	2214754.98	Картометрический	1.00	-
111	388114.57	2214751.74	Картометрический	1.00	-
112	388117.31	2214753.71	Картометрический	1.00	-
113	388377.90	2214659.01	Картометрический	1.00	-
114	388387.97	2214654.89	Картометрический	1.00	-
115	388455.36	2214627.29	Картометрический	1.00	-
116	388479.91	2214615.95	Картометрический	1.00	-
117	388477.22	2214604.32	Картометрический	1.00	-
118	388477.21	2214604.31	Картометрический	1.00	-
119	388486.44	2214602.20	Картометрический	1.00	-
120	388489.50	2214612.12	Картометрический	1.00	-
121	388505.51	2214606.94	Картометрический	1.00	-
122	388505.22	2214597.49	Картометрический	1.00	-
123	388519.29	2214593.30	Картометрический	1.00	-
124	388528.86	2214597.73	Картометрический	1.00	-
125	388634.22	2214560.01	Картометрический	1.00	-
126	388854.88	2214471.38	Картометрический	1.00	-
127	388857.92	2214459.57	Картометрический	1.00	-
128	388862.31	2214457.81	Картометрический	1.00	-
129	388876.34	2214462.67	Картометрический	1.00	-

1	2	3	4	5	6
130	388924.06	2214444.83	Картометрический	1.00	-
131	388953.72	2214428.85	Картометрический	1.00	-
132	388970.52	2214419.17	Картометрический	1.00	-
133	389010.44	2214397.92	Картометрический	1.00	-
134	389104.52	2214329.35	Картометрический	1.00	-
135	389101.67	2214316.02	Картометрический	1.00	-
136	389112.55	2214307.12	Картометрический	1.00	-
137	389125.74	2214314.69	Картометрический	1.00	-
138	389374.13	2214134.46	Картометрический	1.00	-
139	389372.41	2214126.95	Картометрический	1.00	-
140	389379.47	2214120.43	Картометрический	1.00	-
141	389388.47	2214123.69	Картометрический	1.00	-
142	389504.75	2214033.57	Картометрический	1.00	-
143	389509.44	2214030.00	Картометрический	1.00	-
144	389633.25	2213940.54	Картометрический	1.00	-
145	389627.03	2213923.95	Картометрический	1.00	-
146	389642.34	2213912.86	Картометрический	1.00	-
147	389655.47	2213922.65	Картометрический	1.00	-
148	389694.48	2213896.87	Картометрический	1.00	-
149	389731.31	2213876.82	Картометрический	1.00	-
150	389947.67	2213773.65	Картометрический	1.00	-
151	389958.32	2213768.43	Картометрический	1.00	-
152	389961.82	2213759.06	Картометрический	1.00	-
153	389981.11	2213751.40	Картометрический	1.00	-
154	389984.60	2213752.61	Картометрический	1.00	-
155	389990.31	2213754.63	Картометрический	1.00	-
156	390069.09	2213721.46	Картометрический	1.00	-
157	390070.32	2213710.58	Картометрический	1.00	-
158	390046.04	2213665.59	Картометрический	1.00	-
159	390015.33	2213608.21	Картометрический	1.00	-
160	389986.85	2213554.47	Картометрический	1.00	-
161	389962.62	2213500.02	Картометрический	1.00	-
162	389941.54	2213451.68	Картометрический	1.00	-
163	389899.46	2213356.32	Картометрический	1.00	-
164	389880.47	2213316.33	Картометрический	1.00	-
165	389865.66	2213288.79	Картометрический	1.00	-
166	389847.05	2213240.17	Картометрический	1.00	-
167	389775.11	2213034.41	Картометрический	1.00	-
168	389754.91	2212978.49	Картометрический	1.00	-
169	389750.67	2212966.69	Картометрический	1.00	-
170	389719.42	2212905.53	Картометрический	1.00	-
171	389711.97	2212895.91	Картометрический	1.00	-
172	389707.46	2212890.06	Картометрический	1.00	-
173	389721.63	2212878.77	Картометрический	1.00	-
174	389734.18	2212895.17	Картометрический	1.00	-
175	389767.38	2212959.97	Картометрический	1.00	-
176	389790.44	2213029.53	Картометрический	1.00	-
177	389859.80	2213234.29	Картометрический	1.00	-

1	2	3	4	5	6
178	389878.91	2213291.81	Картометрический	1.00	-
179	389896.47	2213330.48	Картометрический	1.00	-
180	389932.65	2213402.56	Картометрический	1.00	-
181	389957.25	2213458.58	Картометрический	1.00	-
182	389986.47	2213519.55	Картометрический	1.00	-
183	389992.67	2213528.11	Картометрический	1.00	-
184	390003.86	2213549.27	Картометрический	1.00	-
185	390060.91	2213657.26	Картометрический	1.00	-
186	390087.99	2213701.41	Картометрический	1.00	-
187	390095.94	2213714.44	Картометрический	1.00	-
188	390104.41	2213714.51	Картометрический	1.00	-
189	390126.89	2213709.78	Картометрический	1.00	-
190	390163.80	2213702.08	Картометрический	1.00	-
191	390222.34	2213690.62	Картометрический	1.00	-
192	390294.84	2213676.56	Картометрический	1.00	-
193	390301.95	2213660.58	Картометрический	1.00	-
194	390309.90	2213658.80	Картометрический	1.00	-
195	390321.68	2213672.29	Картометрический	1.00	-
196	390392.12	2213663.23	Картометрический	1.00	-
197	390480.76	2213648.92	Картометрический	1.00	-
198	390678.16	2213617.68	Картометрический	1.00	-
199	390684.30	2213609.33	Картометрический	1.00	-
200	390695.44	2213606.65	Картометрический	1.00	-
201	390701.80	2213611.39	Картометрический	1.00	-
202	390787.12	2213604.10	Картометрический	1.00	-
203	390871.10	2213602.66	Картометрический	1.00	-
204	390998.54	2213601.07	Картометрический	1.00	-
205	391099.43	2213608.05	Картометрический	1.00	-
206	391251.03	2213616.51	Картометрический	1.00	-
207	391398.39	2213626.08	Картометрический	1.00	-
208	391508.76	2213632.07	Картометрический	1.00	-
209	391572.94	2213633.22	Картометрический	1.00	-
210	391644.21	2213628.96	Картометрический	1.00	-
211	391645.87	2213622.33	Картометрический	1.00	-
212	391653.84	2213621.61	Картометрический	1.00	-
213	391658.54	2213626.41	Картометрический	1.00	-
214	391820.64	2213611.69	Картометрический	1.00	-
215	391829.38	2213603.73	Картометрический	1.00	-
216	391835.93	2213605.60	Картометрический	1.00	-
217	391836.46	2213610.71	Картометрический	1.00	-
218	392136.82	2213582.00	Картометрический	1.00	-
219	392170.90	2213577.27	Картометрический	1.00	-
220	392173.52	2213566.83	Картометрический	1.00	-
221	392183.44	2213566.69	Картометрический	1.00	-
222	392185.92	2213566.67	Картометрический	1.00	-
223	392194.65	2213577.37	Картометрический	1.00	-
1	392327.91	2213566.75	Картометрический	1.00	-

3. Сведения о характерных точках части (частей) границы объекта

Обозначение характерных точек части границы	Координаты, м		Метод определения координат характерной точки	Средняя квадратическая погрешность положения характерной точки (Mt), м	Описание обозначения точки на местности (при наличии)
	X	Y			
1	2	3	4	5	6
Часть №					
-	-	-	-	-	-



Используемые условные знаки и обозначения:

-  границы территориальной зоны
-  характеристическая точка границ территориальной зоны

Масштаб 1:10000

Руководитель БУВО «Нормативно-проектный центр»

Подпись _____ Ю.В. Шальгина Дата « ____ » _____ 2019 г.

Место для оттиска печатки (при наличии) листа, составившего описание местоположения границ области

ОПИСАНИЕ МЕСТОПОЛОЖЕНИЯ ГРАНИЦ

Зона сельскохозяйственного использования в границах населенных пунктов – СХ1

(наименование объекта, местоположение границ которого описано
(далее - объект)

Раздел 1

Сведения об объекте		
№ п/п	Характеристики объекта	Описание характеристик
1	2	3
1	Местоположение объекта	Воронежская область, Воробьевский муниципальный район, Воробьевское сельское поселение, село Новотолучеево
2	Площадь объекта ± величина погрешности определения площади (Р ± Дельта Р)	761837+/-3055 м ²
3	Иные характеристики объекта	-

Раздел 2

Сведения о местоположении границ объекта					
1. Система координат: МСК - 36, зона 2					
2. Сведения о характерных точках границ объекта					
Обозначение характерных точек границ	Координаты, м		Метод определения координат характерной точки	Средняя квадратическая погрешность положения характерной точки (Mt), м	Описание обозначения точки на местности (при наличии)
	X	Y			
1	2	3	4	5	6
1	392163.08	2213230.70	Картометрический	1.00	-
2	392163.98	2213277.11	Картометрический	1.00	-
3	392186.42	2213313.65	Картометрический	1.00	-
4	392220.46	2213337.95	Картометрический	1.00	-
5	392262.45	2213345.56	Картометрический	1.00	-
6	392308.68	2213339.73	Картометрический	1.00	-
7	392345.49	2213330.58	Картометрический	1.00	-
8	392333.28	2213389.13	Картометрический	1.00	-
9	392327.91	2213566.75	Картометрический	1.00	-
10	392194.65	2213577.37	Картометрический	1.00	-
11	392185.92	2213566.67	Картометрический	1.00	-
12	392183.44	2213566.69	Картометрический	1.00	-
13	392137.22	2213367.22	Картометрический	1.00	-
14	392125.67	2213301.62	Картометрический	1.00	-
1	392163.08	2213230.70	Картометрический	1.00	-
15	391787.15	2212996.79	Картометрический	1.00	-
16	391657.03	2213069.55	Картометрический	1.00	-
17	391530.80	2213100.07	Картометрический	1.00	-
18	391491.59	2213103.19	Картометрический	1.00	-
19	391407.19	2213152.24	Картометрический	1.00	-
20	391303.97	2213263.52	Картометрический	1.00	-
21	391149.52	2213275.27	Картометрический	1.00	-
22	391054.51	2213297.40	Картометрический	1.00	-
23	390823.61	2213133.81	Картометрический	1.00	-
24	390725.71	2213117.35	Картометрический	1.00	-
25	390544.07	2213099.43	Картометрический	1.00	-
26	390445.18	2213049.08	Картометрический	1.00	-
27	390143.76	2213006.91	Картометрический	1.00	-
28	389911.60	2212854.43	Картометрический	1.00	-
29	390104.52	2212798.87	Картометрический	1.00	-
30	390160.96	2212789.71	Картометрический	1.00	-
31	390383.15	2212811.52	Картометрический	1.00	-

1	2	3	4	5	6
32	390469.03	2212804.25	Картометрический	1.00	-
33	390505.95	2212806.51	Картометрический	1.00	-
34	390591.34	2212818.91	Картометрический	1.00	-
35	390697.00	2212875.58	Картометрический	1.00	-
36	390732.91	2212911.51	Картометрический	1.00	-
37	390740.79	2212932.82	Картометрический	1.00	-
38	390727.98	2212988.66	Картометрический	1.00	-
39	390739.51	2213027.81	Картометрический	1.00	-
40	390790.52	2213037.49	Картометрический	1.00	-
41	390845.60	2213028.14	Картометрический	1.00	-
42	391003.55	2212971.30	Картометрический	1.00	-
43	391153.08	2212941.85	Картометрический	1.00	-
44	391207.87	2212924.82	Картометрический	1.00	-
45	391277.22	2212891.95	Картометрический	1.00	-
46	391332.34	2212901.71	Картометрический	1.00	-
47	391355.24	2212888.89	Картометрический	1.00	-
48	391381.98	2212850.65	Картометрический	1.00	-
49	391407.00	2212841.04	Картометрический	1.00	-
50	391564.88	2212837.62	Картометрический	1.00	-
51	391585.29	2212840.05	Картометрический	1.00	-
52	391615.13	2212874.14	Картометрический	1.00	-
53	391631.74	2212883.95	Картометрический	1.00	-
54	391700.16	2212870.82	Картометрический	1.00	-
55	391741.32	2212855.30	Картометрический	1.00	-
56	391850.05	2212874.29	Картометрический	1.00	-
57	391879.41	2212886.17	Картометрический	1.00	-
58	391910.58	2212973.09	Картометрический	1.00	-
59	391864.05	2212977.51	Картометрический	1.00	-
15	391787.15	2212996.79	Картометрический	1.00	-
60	391240.02	2213644.61	Картометрический	1.00	-
61	391263.06	2213830.81	Картометрический	1.00	-
62	391150.83	2213832.31	Картометрический	1.00	-
63	390885.32	2213835.43	Картометрический	1.00	-
64	390832.78	2213836.12	Картометрический	1.00	-
65	390714.34	2213839.60	Картометрический	1.00	-
66	390698.35	2213690.12	Картометрический	1.00	-
67	390703.25	2213689.23	Картометрический	1.00	-
68	390695.92	2213638.46	Картометрический	1.00	-
69	390721.11	2213635.58	Картометрический	1.00	-
70	390723.11	2213690.05	Картометрический	1.00	-
71	390789.84	2213649.46	Картометрический	1.00	-
72	390787.84	2213629.18	Картометрический	1.00	-
73	390787.99	2213626.62	Картометрический	1.00	-
74	390873.01	2213624.61	Картометрический	1.00	-
75	390991.39	2213622.28	Картометрический	1.00	-
76	391060.48	2213631.02	Картометрический	1.00	-
77	391102.84	2213635.36	Картометрический	1.00	-

1	2	3	4	5	6
78	391238.63	2213640.78	Картометрический	1.00	-
60	391240.02	2213644.61	Картометрический	1.00	-
79	390320.26	2213705.18	Картометрический	1.00	-
80	390360.69	2213856.63	Картометрический	1.00	-
81	390283.36	2213887.43	Картометрический	1.00	-
82	390204.02	2213919.03	Картометрический	1.00	-
83	390169.58	2213932.75	Картометрический	1.00	-
84	390083.89	2213966.88	Картометрический	1.00	-
85	390010.94	2214013.01	Картометрический	1.00	-
86	390074.53	2214120.294	Картометрический	1.00	-
87	390060.36	2214126.57	Картометрический	1.00	-
88	389893.12	2214169.43	Картометрический	1.00	-
89	389773.66	2214200.05	Картометрический	1.00	-
90	389761.97	2214203.04	Картометрический	1.00	-
91	389505.71	2214289.37	Картометрический	1.00	-
92	389491.94	2214273.71	Картометрический	1.00	-
93	389768.36	2214081.12	Картометрический	1.00	-
94	389748.08	2214046.95	Картометрический	1.00	-
95	389894.40	2213979.35	Картометрический	1.00	-
96	390004.81	2213920.80	Картометрический	1.00	-
97	390074.88	2213883.64	Картометрический	1.00	-
98	390172.98	2213838.85	Картометрический	1.00	-
99	390256.18	2213796.42	Картометрический	1.00	-
100	390230.91	2213712.22	Картометрический	1.00	-
101	390314.49	2213697.43	Картометрический	1.00	-
79	390320.26	2213705.18	Картометрический	1.00	-
102	388316.12	2214073.98	Картометрический	1.00	-
103	388325.38	2214104.91	Картометрический	1.00	-
104	388303.12	2214212.11	Картометрический	1.00	-
105	388262.05	2214462.67	Картометрический	1.00	-
106	388237.92	2214479.73	Картометрический	1.00	-
107	388211.67	2214484.63	Картометрический	1.00	-
108	388225.34	2214474.63	Картометрический	1.00	-
109	388241.37	2214455.92	Картометрический	1.00	-
110	388273.43	2214232.81	Картометрический	1.00	-
111	388151.54	2214235.55	Картометрический	1.00	-
112	388138.12	2214226.91	Картометрический	1.00	-
113	388127.53	2214196.27	Картометрический	1.00	-
114	388029.45	2214190.83	Картометрический	1.00	-
115	388021.41	2214097.86	Картометрический	1.00	-
116	388199.50	2214005.00	Картометрический	1.00	-
117	388260.89	2214090.908	Картометрический	1.00	-
102	388316.12	2214073.98	Картометрический	1.00	-

3. Сведения о характерных точках части (частей) границы объекта					
Обозначение характерных точек части границы	Координаты, м		Метод определения координат характерной точки	Средняя квадратическая погрешность положения характерной точки (Mt), м	Описание обозначения точки на местности (при наличии)
	X	Y			
1	2	3	4	5	6
Часть №					
-	-	-	-	-	-



Масштаб 1:10000

Используемые условные знаки и обозначения:



границы территориальной зоны



характерная точка границ территориальной зоны

Руководитель БУВО «Нормативно-проектный центр»

Подпись _____ Ю.В. Шалыгина Дата « ____ » _____ 2019 г.

Место для оттиска печати (при наличии) лица, составившего описание местоположения границ объекта

ОПИСАНИЕ МЕСТОПОЛОЖЕНИЯ ГРАНИЦ

Зона сельскохозяйственного производства – СХ2

(наименование объекта, местоположение границ которого описано
(далее - объект)

Раздел 1

Сведения об объекте		
№ п/п	Характеристики объекта	Описание характеристик
1	2	3
1	Местоположение объекта	Воронежская область, Воробьёвский муниципальный район, Воробьёвское сельское поселение, село Новотолучеево
2	Площадь объекта ± величина погрешности определения площади ($P \pm \Delta P$)	752781+/-15183 м ²
3	Иные характеристики объекта	-

Раздел 2

Сведения о местоположении границ объекта					
1. Система координат: МСК - 36, зона 2					
2. Сведения о характерных точках границ объекта					
Обозначение характерных точек границ	Координаты, м		Метод определения координат характерной точки	Средняя квадратическая погрешность положения характерной точки (Mt), м	Описание обозначения точки на местности (при наличии)
	X	Y			
1	2	3	4	5	6
1	392327.18	2213590.73	Картометрический	1.00	-
2	392310.24	2213660.28	Картометрический	1.00	-
3	392301.32	2213694.54	Картометрический	1.00	-
4	392283.13	2213753.59	Картометрический	1.00	-
5	392305.16	2213820.55	Картометрический	1.00	-
6	392311.94	2213849.37	Картометрический	1.00	-
7	392317.03	2213905.32	Картометрический	1.00	-
8	392284.84	2214069.87	Картометрический	1.00	-
9	392259.43	2214183.52	Картометрический	1.00	-
10	392245.88	2214334.47	Картометрический	1.00	-
11	392245.88	2214388.74	Картометрический	1.00	-
12	392062.89	2214421.21	Картометрический	1.00	-
13	392015.44	2214175.37	Картометрический	1.00	-
14	391969.70	2214175.44	Картометрический	1.00	-
15	391935.81	2214160.22	Картометрический	1.00	-
16	391913.78	2214139.9	Картометрический	1.00	-
17	391900.23	2214106.00	Картометрический	1.00	-
18	391849.38	2213734.68	Картометрический	1.00	-
19	391845.52	2213644.63	Картометрический	1.00	-
20	391846.33	2213632.04	Картометрический	1.00	-
21	392142.15	2213604.98	Картометрический	1.00	-
22	392175.51	2213600.78	Картометрический	1.00	-
23	392179.73	2213610.27	Картометрический	1.00	-
24	392190.90	2213609.40	Картометрический	1.00	-
25	392193.30	2213600.85	Картометрический	1.00	-
1	392327.18	2213590.73	Картометрический	1.00	-
26	390150.65	2213501.24	Картометрический	1.00	-
27	390156.47	2213513.84	Картометрический	1.00	-
28	390169.89	2213548.50	Картометрический	1.00	-
29	390170.69	2213550.71	Картометрический	1.00	-
30	390175.69	2213563.70	Картометрический	1.00	-
31	390183.03	2213583.19	Картометрический	1.00	-

1	2	3	4	5	6
32	390209.71	2213656.14	Картометрический	1.00	-
33	390220.24	2213685.61	Картометрический	1.00	-
34	390220.65	2213686.85	Картометрический	1.00	-
35	390222.34	2213690.62	Картометрический	1.00	-
36	390163.80	2213702.08	Картометрический	1.00	-
37	390126.89	2213709.78	Картометрический	1.00	-
38	390126.05	2213705.40	Картометрический	1.00	-
39	390122.40	2213690.80	Картометрический	1.00	-
40	390092.18	2213700.08	Картометрический	1.00	-
41	390087.99	2213701.41	Картометрический	1.00	-
42	390060.91	2213657.26	Картометрический	1.00	-
43	390003.86	2213549.27	Картометрический	1.00	-
44	390066.98	2213500.19	Картометрический	1.00	-
45	390028.71	2213409.16	Картометрический	1.00	-
46	390036.52	2213404.47	Картометрический	1.00	-
47	390020.12	2213365.43	Картометрический	1.00	-
48	390035.22	2213357.62	Картометрический	1.00	-
49	390024.03	2213328.47	Картометрический	1.00	-
50	390042.51	2213319.36	Картометрический	1.00	-
51	390053.33	2213345.82	Картометрический	1.00	-
52	390061.28	2213342.98	Картометрический	1.00	-
53	390070.62	2213365.56	Картометрический	1.00	-
54	390083.15	2213361.77	Картометрический	1.00	-
55	390116.95	2213438.76	Картометрический	1.00	-
56	390116.60	2213449.35	Картометрический	1.00	-
57	390141.33	2213503.92	Картометрический	1.00	-
26	390150.65	2213501.24	Картометрический	1.00	-
58	390230.91	2213712.22	Картометрический	1.00	-
59	390256.18	2213796.42	Картометрический	1.00	-
60	390172.98	2213838.85	Картометрический	1.00	-
61	390159.90	2213796.63	Картометрический	1.00	-
62	390134.76	2213729.49	Картометрический	1.00	-
63	390169.72	2213723.02	Картометрический	1.00	-
58	390230.91	2213712.22	Картометрический	1.00	-
64	390018.92	2213769.40	Картометрический	1.00	-
65	390074.88	2213883.64	Картометрический	1.00	-
66	390004.81	2213920.80	Картометрический	1.00	-
67	389951.27	2213797.84	Картометрический	1.00	-
68	390010.64	2213770.93	Картометрический	1.00	-
64	390018.92	2213769.40	Картометрический	1.00	-
69	389053.78	2214989.19	Картометрический	5.00	-
70	389053.22	2214995.85	Картометрический	1.00	-
71	389038.54	2215170.67	Картометрический	1.00	-
72	388857.25	2215216.70	Картометрический	1.00	-
73	388762.36	2215204.12	Картометрический	1.00	-

1	2	3	4	5	6
74	388754.12	2215198.79	Картометрический	1.00	-
75	388732.89	2215185.06	Картометрический	1.00	-
76	388584.45	2215089.04	Картометрический	1.00	-
77	388477.85	2214992.92	Картометрический	1.00	-
78	388478.86	2214850.01	Картометрический	1.00	-
79	388683.97	2214762.66	Картометрический	5.00	-
80	388797.17	2214727.74	Картометрический	5.00	-
81	388828.35	2214719.61	Картометрический	5.00	-
82	388858.92	2214718.12	Картометрический	5.00	-
83	388977.89	2214865.39	Картометрический	5.00	-
84	389001.25	2214894.30	Картометрический	5.00	-
69	389053.78	2214989.19	Картометрический	5.00	-
85	387513.94	2214633.46	Картометрический	1.00	-
86	387514.28	2214661.45	Картометрический	1.00	-
87	387510.08	2214702.02	Картометрический	1.00	-
88	387507.90	2214740.55	Картометрический	1.00	-
89	387506.99	2214771.18	Картометрический	1.00	-
90	387499.96	2214770.99	Картометрический	1.00	-
91	387496.27	2214827.48	Картометрический	1.00	-
92	387500.16	2214878.17	Картометрический	1.00	-
93	387476.52	2214974.06	Картометрический	1.00	-
94	387491.44	2215006.36	Картометрический	1.00	-
95	387486.58	2215008.65	Картометрический	1.00	-
96	387486.24	2215021.31	Картометрический	1.00	-
97	387473.55	2215027.23	Картометрический	1.00	-
98	387465.72	2215032.01	Картометрический	1.00	-
99	387445.92	2215039.5	Картометрический	1.00	-
100	387438.44	2215041.67	Картометрический	1.00	-
101	387429.93	2215046.49	Картометрический	1.00	-
102	387425.26	2215018.67	Картометрический	1.00	-
103	387415.79	2214962.21	Картометрический	1.00	-
104	387372.38	2214854.88	Картометрический	1.00	-
105	387370.76	2214852.25	Картометрический	1.00	-
106	387320.21	2214770.33	Картометрический	1.00	-
107	387275.11	2214709.74	Картометрический	1.00	-
108	387096.57	2214469.91	Картометрический	1.00	-
109	387099.16	2214469.27	Картометрический	1.00	-
110	387125.17	2214462.89	Картометрический	1.00	-
111	387137.04	2214459.98	Картометрический	1.00	-
112	387151.80	2214456.36	Картометрический	1.00	-
113	387306.37	2214423.18	Картометрический	1.00	-
114	387348.03	2214588.78	Картометрический	1.00	-
115	387401.65	2214651.26	Картометрический	1.00	-
116	387435.19	2214654.55	Картометрический	1.00	-
117	387457.05	2214638.93	Картометрический	1.00	-
118	387491.93	2214626.95	Картометрический	1.00	-
119	387505.17	2214632.67	Картометрический	1.00	-



1	2	3	4	5	6
85	387513.94	2214633.46	Картометрический	1.00	-
120	387758.45	2215230.10	Картометрический	1.00	-
121	387773.04	2215644.65	Картометрический	5.00	-
122	387695.16	2215647.09	Картометрический	5.00	-
123	387560.84	2215630.18	Картометрический	1.00	-
124	387539.31	2215532.44	Картометрический	1.00	-
125	387526.07	2215383.96	Картометрический	1.00	-
126	387514.48	2215301.60	Картометрический	1.00	-
127	387501.52	2215258.22	Картометрический	1.00	-
128	387445.57	2215139.72	Картометрический	1.00	-
129	387435.08	2215077.19	Картометрический	1.00	-
130	387448.78	2215076.06	Картометрический	1.00	-
131	387461.79	2215064.99	Картометрический	1.00	-
132	387478.49	2215055.65	Картометрический	1.00	-
133	387489.87	2215052.59	Картометрический	1.00	-
134	387498.61	2215047.55	Картометрический	1.00	-
135	387510.27	2215056.64	Картометрический	1.00	-
136	387591.92	2215256.59	Картометрический	1.00	-
137	387631.55	2215311.08	Картометрический	1.00	-
138	387643.11	2215309.30	Картометрический	1.00	-
139	387660.17	2215260.86	Картометрический	1.00	-
140	387740.93	2215234.68	Картометрический	1.00	-
120	387758.45	2215230.10	Картометрический	1.00	-

3. Сведения о характерных точках части (частей) границы объекта

Обозначение характерных точек части границы	Координаты, м		Метод определения координат характерной точки	Средняя квадратическая погрешность положения характерной точки (Mt), м	Описание обозначения точки на местности (при наличии)
	X	Y			
1	2	3	4	5	6
Часть №					
-	-	-	-	-	-



Используемые условные знаки и обозначения:

-  границы территориальной зоны
-  характерная точка границ территориальной зоны

Масштаб 1:10000

Руководитель БУВО «Нормативно-проектный центр»

Подпись _____ Ю.В. Шалыгина Дата «__» _____ 2019 г.

Место для оттиска печати (при наличии) лица, составившего описание местоположения границ объекта

ОПИСАНИЕ МЕСТОПОЛОЖЕНИЯ ГРАНИЦ

Зона рекреационного назначения - объектов отдыха - Р1

(наименование объекта, местоположение границ которого описано
(далее - объект)

Раздел 1

Сведения об объекте		
№ п/п	Характеристики объекта	Описание характеристик
1	2	3
1	Местоположение объекта	Воронежская область, Воробьёвский муниципальный район, Воробьёвское сельское поселение, село Новотолучеево
2	Площадь объекта ± величина погрешности определения площади (Р ± Дельта Р)	25853+/-563 м ²
3	Иные характеристики объекта	-

Раздел 2

Сведения о местоположении границ объекта					
1. Система координат: МСК - 36, зона 2					
2. Сведения о характерных точках границ объекта					
Обозначение характерных точек границ	Координаты, м		Метод определения координат характерной точки	Средняя квадратическая погрешность положения характерной точки (Mt), м	Описание обозначения точки на местности (при наличии)
	X	Y			
1	2	3	4	5	6
1	389719.42	2212905.53	Картометрический	1.00	-
2	389750.67	2212966.69	Картометрический	1.00	-
3	389754.91	2212978.49	Картометрический	1.00	-
4	389554.46	2213170.37	Картометрический	1.00	-
5	389498.76	2213098.53	Картометрический	1.00	-
6	389711.97	2212895.91	Картометрический	1.00	-
1	389719.42	2212905.53	Картометрический	1.00	-
3. Сведения о характерных точках части (частей) границы объекта					
Обозначение характерных точек части границы	Координаты, м		Метод определения координат характерной точки	Средняя квадратическая погрешность положения характерной точки (Mt), м	Описание обозначения точки на местности (при наличии)
	X	Y			
1	2	3	4	5	6
Часть №					
-	-	-	-	-	-

План границ объекта

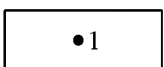


Масштаб 1:5000

Используемые условные знаки и обозначения :



границы территориальной зоны



характерная точка границ территориальной зоны

Руководитель БУВО «Нормативно-проектный центр»

Подпись _____ Ю.В. Шалыгина Дата « ____ » _____ 2019 г.

Место для оттиска печати (при наличии) лица, составившего описание местоположения границ объекта

ОПИСАНИЕ МЕСТОПОЛОЖЕНИЯ ГРАНИЦ

Зона ритуальных объектов - СИ1

(наименование объекта, местоположение границ которого описано
(далее - объект)

Раздел 1

Сведения об объекте		
№ п/п	Характеристики объекта	Описание характеристик
1	2	3
1	Местоположение объекта	Воронежская область, Воробьёвский муниципальный район, Воробьёвское сельское поселение, село Новотолучеево
2	Площадь объекта \pm величина погрешности определения площади ($P \pm \Delta P$)	27748 \pm 583 м ²
3	Иные характеристики объекта	-

Раздел 2


Сведения о местоположении границ объекта					
1. Система координат: МСК - 36, зона 2					
2. Сведения о характерных точках границ объекта					
Обозначение характерных точек границ	Координаты, м		Метод определения координат характерной точки	Средняя квадратическая погрешность положения характерной точки (Mt), м	Описание обозначения точки на местности (при наличии)
	X	Y			
1	2	3	4	5	6
1	390258.71	2213516.21	Картометрический	1.00	-
2	390267.46	2213543.79	Картометрический	1.00	-
3	390277.87	2213579.61	Картометрический	1.00	-
4	390301.95	2213660.58	Картометрический	1.00	-
5	390294.84	2213676.56	Картометрический	1.00	-
6	390222.34	2213690.62	Картометрический	1.00	-
7	390220.65	2213686.85	Картометрический	1.00	-
8	390220.24	2213685.61	Картометрический	1.00	-
9	390209.71	2213656.14	Картометрический	1.00	-
10	390183.03	2213583.19	Картометрический	1.00	-
11	390175.69	2213563.70	Картометрический	1.00	-
12	390170.69	2213550.71	Картометрический	1.00	-
13	390169.89	2213548.50	Картометрический	1.00	-
1	390258.71	2213516.21	Картометрический	1.00	-
14	390138.03	2213992.44	Картометрический	1.00	-
15	390164.34	2214053.28	Картометрический	1.00	-
16	390101.83	2214108.65	Картометрический	1.00	-
17	390074.53	2214120.29	Картометрический	1.00	-
18	390010.94	2214013.01	Картометрический	1.00	-
19	390083.89	2213966.88	Картометрический	1.00	-
14	390138.03	2213992.44	Картометрический	1.00	-
3. Сведения о характерных точках части (частей) границы объекта					
Обозначение характерных точек части границы	Координаты, м		Метод определения координат характерной точки	Средняя квадратическая погрешность положения характерной точки (Mt), м	Описание обозначения точки на местности (при наличии)
	X	Y			
1	2	3	4	5	6
Часть №					
-	-	-	-	-	-

План границ объекта

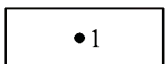


Масштаб 1:5000

Используемые условные знаки и обозначения :



границы территориальной зоны



характерная точка границ территориальной зоны

Руководитель БУВО «Нормативно-проектный центр»

Подпись _____ Ю.В. Шалыгина Дата « ____ » _____ 2019 г.

Место для оттиска печати (при наличии) лица, составившего описание местоположения границ объекта

ГРАФИЧЕСКОЕ ОПИСАНИЕ МЕСТОПОЛОЖЕНИЯ ГРАНИЦ
ТЕРРИТОРИАЛЬНЫХ ЗОН, ПЕРЕЧЕНЬ КООРДИНАТ ХАРАКТЕРНЫХ
ТОЧЕК ГРАНИЦ ТЕРРИТОРИАЛЬНЫХ ЗОН, РАСПОЛОЖЕННЫХ ЗА
ГРАНИЦАМИ НАСЕЛЕННЫХ ПУНКТОВ НА ТЕРРИТОРИИ
ВОРОБЬЁВСКОГО СЕЛЬСКОГО ПОСЕЛЕНИЯ

ОПИСАНИЕ МЕСТОПОЛОЖЕНИЯ ГРАНИЦ

Производственная зона – П1

(наименование объекта, местоположение границ которого описано
(далее - объект)


Раздел 1

Сведения об объекте		
№ п/п	Характеристики объекта	Описание характеристик
1	2	3
1	Местоположение объекта	Воронежская область, Воробьёвский муниципальный район, Воробьёвское сельское поселение
2	Площадь объекта \pm величина погрешности определения площади ($P \pm \Delta P$)	9451 \pm 340 м ²
3	Иные характеристики объекта	-

Раздел 2


Сведения о местоположении границ объекта					
1. Система координат: МСК - 36, зона 2					
2. Сведения о характерных точках границ объекта					
Обозначение характерных точек границ	Координаты, м		Метод определения координат характерной точки	Средняя квадратическая погрешность положения характерной точки (Mt), м	Описание обозначения точки на местности (при наличии)
	X	Y			
1	2	3	4	5	6
1	393754.02	2208677.21	Картометрический	1.00	-
2	393769.49	2208779.14	Картометрический	1.00	-
3	393734.16	2208823.10	Картометрический	1.00	-
4	393722.57	2208812.17	Картометрический	1.00	-
5	393673.15	2208674.97	Картометрический	1.00	-
6	393671.12	2208669.36	Картометрический	1.00	-
7	393676.87	2208647.21	Картометрический	1.00	-
8	393697.56	2208643.31	Картометрический	1.00	-
9	393722.67	2208685.39	Картометрический	1.00	-
1	393754.02	2208677.21	Картометрический	1.00	-
3. Сведения о характерных точках части (частей) границы объекта					
Обозначение характерных точек части границы	Координаты, м		Метод определения координат характерной точки	Средняя квадратическая погрешность положения характерной точки (Mt), м	Описание обозначения точки на местности (при наличии)
	X	Y			
1	2	3	4	5	6
Часть №					
-	-	-	-	-	-

План границ объекта

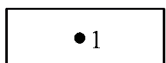


Масштаб 1:5000

Используемые условные знаки и обозначения :



границы территориальной зоны



характерная точка границ территориальной зоны

Руководитель БУВО «Нормативно-проектный центр»

Подпись _____ Ю.В. Шалыгина Дата « ____ » _____ 2019 г.

Место для оттиска печати (при наличии) лица, составившего описание местоположения границ объекта

ОПИСАНИЕ МЕСТОПОЛОЖЕНИЯ ГРАНИЦ

Зона улиц, дорог, инженерной и транспортной инфраструктуры – ИТ1

(наименование объекта, местоположение границ которого описано
(далее - объект)

Раздел 1

Сведения об объекте		
№ п/п	Характеристики объекта	Описание характеристик
1	2	3
1	Местоположение объекта	Воронежская область, Воробьёвский муниципальный район, Воробьёвское сельское поселение
2	Площадь объекта \pm величина погрешности определения площади ($P \pm \Delta P$)	614710 \pm 13721 м ²
3	Иные характеристики объекта	-

Раздел 2

Сведения о местоположении границ объекта					
1. Система координат: МСК - 36, зона 2					
2. Сведения о характерных точках границ объекта					
Обозначение характерных точек границ	Координаты, м		Метод определения координат характерной точки	Средняя квадратическая погрешность положения характерной точки (Mt), м	Описание обозначения точки на местности (при наличии)
	X	Y			
1	2	3	4	5	6
1	399892.98	2213085.09	Картометрический	1.00	-
2	399891.84	2213095.28	Картометрический	1.00	-
3	399689.71	2213137.22	Картометрический	1.00	-
4	399693.51	2213145.43	Картометрический	1.00	-
5	399524.37	2213176.72	Картометрический	1.00	-
6	399480.69	2213181.16	Картометрический	1.00	-
7	399318.73	2213180.80	Картометрический	1.00	-
8	399150.15	2213173.55	Картометрический	1.00	-
9	399060.88	2213168.54	Картометрический	1.00	-
10	398999.44	2213178.38	Картометрический	1.00	-
11	398955.67	2213194.82	Картометрический	5.00	-
12	398928.61	2213209.73	Картометрический	5.00	-
13	398901.48	2213231.24	Картометрический	5.00	-
14	398901.27	2213231.39	Картометрический	5.00	-
15	398894.44	2213237.26	Картометрический	5.00	-
16	398858.98	2213267.64	Картометрический	5.00	-
17	398835.33	2213291.28	Картометрический	5.00	-
18	398814.03	2213318.22	Картометрический	5.00	-
19	398793.12	2213351.19	Картометрический	5.00	-
20	398756.44	2213408.93	Картометрический	5.00	-
21	398634.34	2213627.14	Картометрический	5.00	-
22	398423.12	2214004.46	Картометрический	5.00	-
23	398184.54	2214402.76	Картометрический	5.00	-
24	398131.21	2214479.81	Картометрический	5.00	-
25	398038.93	2214621.31	Картометрический	5.00	-
26	397977.41	2214716.47	Картометрический	5.00	-
27	397938.29	2214777.70	Картометрический	5.00	-
28	397849.97	2214912.71	Картометрический	5.00	-
29	397741.36	2215076.35	Картометрический	5.00	-
30	397688.90	2215155.57	Картометрический	5.00	-
31	397537.33	2215388.13	Картометрический	5.00	-
32	397238.64	2215851.24	Картометрический	5.00	-
33	397069.35	2216116.75	Картометрический	5.00	-
34	396905.14	2216395.24	Картометрический	5.00	-

1	2	3	4	5	6
35	396696.23	2216760.93	Картометрический	5.00	-
36	396429.14	2217221.68	Картометрический	5.00	-
37	396367.74	2217327.80	Картометрический	5.00	-
38	396247.47	2217532.70	Картометрический	5.00	-
39	396187.04	2217623.75	Картометрический	5.00	-
40	396175.59	2217644.59	Картометрический	5.00	-
41	396167.89	2217659.28	Картометрический	5.00	-
42	396163.55	2217659.25	Картометрический	5.00	-
43	396162.14	2217665.38	Картометрический	5.00	-
44	396165.41	2217665.66	Картометрический	5.00	-
45	396075.62	2217824.55	Картометрический	5.00	-
46	395842.15	2218231.97	Картометрический	5.00	-
47	395747.27	2218396.64	Картометрический	5.00	-
48	395601.63	2218647.54	Картометрический	5.00	-
49	395356.20	2219069.83	Картометрический	5.00	-
50	395144.16	2219430.84	Картометрический	5.00	-
51	395042.88	2219602.23	Картометрический	5.00	-
52	395035.87	2219601.76	Картометрический	5.00	-
53	395036.35	2219600.91	Картометрический	5.00	-
54	395027.25	2219599.85	Картометрический	5.00	-
55	395108.53	2219457.13	Картометрический	5.00	-
56	395172.99	2219349.28	Картометрический	5.00	-
57	395291.74	2219143.92	Картометрический	5.00	-
58	395527.44	2218741.74	Картометрический	5.00	-
59	395758.47	2218340.81	Картометрический	5.00	-
60	395992.12	2217932.25	Картометрический	5.00	-
61	396115.72	2217715.69	Картометрический	5.00	-
62	396156.82	2217644.64	Картометрический	5.00	-
63	396171.32	2217615.13	Картометрический	5.00	-
64	396175.48	2217608.60	Картометрический	5.00	-
65	396232.34	2217522.95	Картометрический	5.00	-
66	396352.20	2217318.71	Картометрический	5.00	-
67	396470.49	2217114.28	Картометрический	5.00	-
68	396680.75	2216751.77	Картометрический	5.00	-
69	396786.74	2216569.81	Картометрический	5.00	-
70	396819.94	2216506.59	Картометрический	5.00	-
71	396929.86	2216317.45	Картометрический	5.00	-
72	397055.76	2216100.87	Картометрический	5.00	-
73	397106.93	2216023.61	Картометрический	5.00	-
74	397180.43	2215908.85	Картометрический	5.00	-
75	397254.63	2215793.38	Картометрический	5.00	-
76	397360.54	2215622.66	Картометрический	5.00	-
77	397563.62	2215318.60	Картометрический	5.00	-
78	397675.53	2215140.70	Картометрический	5.00	-
79	397928.80	2214757.39	Картометрический	5.00	-
80	397982.30	2214675.64	Картометрический	5.00	-
81	398173.30	2214383.77	Картометрический	5.00	-
82	398411.14	2213989.04	Картометрический	5.00	-

1	2	3	4	5	6
83	398566.60	2213710.84	Картометрический	5.00	-
84	398618.56	2213618.5	Картометрический	5.00	-
85	398721.84	2213430.79	Картометрический	5.00	-
86	398799.40	2213307.74	Картометрический	5.00	-
87	398821.89	2213279.30	Картометрический	5.00	-
88	398846.75	2213254.43	Картометрический	5.00	-
89	398849.00	2213252.51	Картометрический	5.00	-
90	398884.05	2213222.61	Картометрический	5.00	-
91	398915.33	2213195.92	Картометрический	5.00	-
92	398948.05	2213178.50	Картометрический	5.00	-
93	398994.42	2213160.58	Картометрический	5.00	-
94	399060.02	2213153.23	Картометрический	1.00	-
95	399137.43	2213156.43	Картометрический	1.00	-
96	399310.69	2213162.58	Картометрический	1.00	-
97	399392.74	2213160.53	Картометрический	1.00	-
98	399395.96	2213150.41	Картометрический	1.00	-
99	399393.88	2213114.91	Картометрический	1.00	-
100	399393.20	2213101.87	Картометрический	1.00	-
101	399300.96	2213109.13	Картометрический	1.00	-
102	399291.27	2213057.59	Картометрический	1.00	-
103	399288.14	2213035.10	Картометрический	1.00	-
104	399279.00	2212968.86	Картометрический	1.00	-
105	399291.06	2212965.53	Картометрический	1.00	-
106	399320.01	2212959.42	Картометрический	1.00	-
107	399308.84	2212896.81	Картометрический	1.00	-
108	399348.92	2212889.39	Картометрический	1.00	-
109	399374.54	2212884.65	Картометрический	1.00	-
110	399408.80	2212880.23	Картометрический	1.00	-
111	399422.80	2212958.32	Картометрический	1.00	-
112	399438.04	2213046.65	Картометрический	1.00	-
113	399443.80	2213092.43	Картометрический	1.00	-
114	399406.21	2213096.81	Картометрический	1.00	-
115	399405.99	2213114.35	Картометрический	1.00	-
116	399407.53	2213149.46	Картометрический	1.00	-
117	399410.82	2213160.53	Картометрический	1.00	-
118	399479.96	2213163.17	Картометрический	1.00	-
119	399521.71	2213158.92	Картометрический	1.00	-
120	399812.09	2213100.58	Картометрический	1.00	-
121	399828.65	2213087.13	Картометрический	1.00	-
122	399841.72	2213056.50	Картометрический	1.00	-
123	399870.17	2213056.87	Картометрический	1.00	-
124	399878.64	2213078.51	Картометрический	1.00	-
125	399884.43	2213084.38	Картометрический	1.00	-
1	399892.98	2213085.09	Картометрический	1.00	-
126	396662.03	2211801.75	Картометрический	1.00	-
127	396669.14	2211822.83	Картометрический	1.00	-
128	396583.85	2211830.18	Картометрический	1.00	-

1	2	3	4	5	6
129	396545.28	2211836.96	Картометрический	1.00	-
130	396486.44	2211852.21	Картометрический	5.00	-
131	396371.92	2211884.60	Картометрический	5.00	-
132	396281.97	2211917.09	Картометрический	5.00	-
133	396254.53	2211928.18	Картометрический	5.00	-
134	396172.40	2211967.63	Картометрический	5.00	-
135	396115.25	2212008.18	Картометрический	5.00	-
136	395572.79	2212375.96	Картометрический	5.00	-
137	395572.68	2212376.02	Картометрический	5.00	-
138	395567.85	2212378.68	Картометрический	5.00	-
139	395567.25	2212379.05	Картометрический	5.00	-
140	395495.43	2212427.60	Картометрический	5.00	-
141	395398.72	2212492.97	Картометрический	5.00	-
142	395313.52	2212550.56	Картометрический	5.00	-
143	395232.55	2212605.29	Картометрический	5.00	-
144	395104.88	2212691.59	Картометрический	5.00	-
145	395040.12	2212735.30	Картометрический	5.00	-
146	394975.25	2212779.08	Картометрический	5.00	-
147	394955.08	2212794.64	Картометрический	5.00	-
148	394618.92	2213020.61	Картометрический	5.00	-
149	394523.72	2213082.59	Картометрический	5.00	-
150	394483.29	2213105.82	Картометрический	5.00	-
151	394444.22	2213123.08	Картометрический	5.00	-
152	394393.85	2213136.50	Картометрический	5.00	-
153	394111.62	2213212.92	Картометрический	5.00	-
154	393787.16	2213298.35	Картометрический	5.00	-
155	393775.29	2213301.87	Картометрический	5.00	-
156	393744.43	2213309.37	Картометрический	5.00	-
157	393743.76	2213314.73	Картометрический	5.00	-
158	393731.02	2213317.51	Картометрический	5.00	-
159	393726.04	2213313.70	Картометрический	5.00	-
160	393473.74	2213378.79	Картометрический	5.00	-
161	393049.07	2213494.38	Картометрический	5.00	-
162	392966.28	2213511.16	Картометрический	5.00	-
163	392896.08	2213528.67	Картометрический	5.00	-
164	392795.17	2213551.98	Картометрический	5.00	-
165	392725.29	2213558.53	Картометрический	5.00	-
166	392359.80	2213588.64	Картометрический	1.00	-
167	392327.18	2213590.73	Картометрический	1.00	-
168	392327.91	2213566.75	Картометрический	1.00	-
169	392357.97	2213564.35	Картометрический	1.00	-
170	392723.15	2213536.52	Картометрический	5.00	-
171	392789.57	2213526.58	Картометрический	5.00	-
172	392895.91	2213506.37	Картометрический	5.00	-
173	392961.66	2213490.64	Картометрический	5.00	-
174	393043.17	2213468.55	Картометрический	5.00	-
175	393468.38	2213355.96	Картометрический	5.00	-
176	393501.45	2213347.45	Картометрический	5.00	-

1	2	3	4	5	6
177	393518.11	2213343.16	Картометрический	5.00	-
178	393548.35	2213335.38	Картометрический	5.00	-
179	393551.26	2213334.63	Картометрический	5.00	-
180	393573.55	2213328.89	Картометрический	5.00	-
181	393769.17	2213278.54	Картометрический	5.00	-
182	393781.11	2213275.03	Картометрический	5.00	-
183	393814.07	2213266.53	Картометрический	5.00	-
184	393896.17	2213245.34	Картометрический	5.00	-
185	393946.49	2213232.36	Картометрический	5.00	-
186	393987.45	2213221.79	Картометрический	5.00	-
187	394087.05	2213196.10	Картометрический	5.00	-
188	394106.28	2213191.14	Картометрический	5.00	-
189	394129.48	2213184.89	Картометрический	5.00	-
190	394167.39	2213174.68	Картометрический	5.00	-
191	394255.35	2213151.00	Картометрический	5.00	-
192	394301.27	2213138.63	Картометрический	5.00	-
193	394388.13	2213115.25	Картометрический	5.00	-
194	394436.38	2213099.68	Картометрический	5.00	-
195	394456.45	2213093.20	Картометрический	5.00	-
196	394510.26	2213061.79	Картометрический	5.00	-
197	394608.12	2213000.41	Картометрический	5.00	-
198	394950.98	2212766.37	Картометрический	5.00	-
199	394972.03	2212752.28	Картометрический	5.00	-
200	395021.88	2212718.90	Картометрический	5.00	-
201	395080.81	2212679.43	Картометрический	5.00	-
202	395083.97	2212676.24	Картометрический	5.00	-
203	395084.13	2212673.96	Картометрический	5.00	-
204	395079.65	2212663.76	Картометрический	5.00	-
205	395094.58	2212654.85	Картометрический	5.00	-
206	395102.01	2212663.49	Картометрический	5.00	-
207	395103.65	2212664.22	Картометрический	5.00	-
208	395105.04	2212663.73	Картометрический	5.00	-
209	395179.70	2212616.52	Картометрический	5.00	-
210	395328.24	2212514.87	Картометрический	5.00	-
211	395336.25	2212509.39	Картометрический	5.00	-
212	395364.58	2212490.00	Картометрический	5.00	-
213	395388.60	2212473.99	Картометрический	5.00	-
214	395391.80	2212471.86	Картометрический	5.00	-
215	395394.47	2212470.09	Картометрический	5.00	-
216	395396.40	2212468.80	Картометрический	5.00	-
217	395442.79	2212433.47	Картометрический	5.00	-
218	395553.17	2212358.21	Картометрический	5.00	-
219	395563.94	2212350.98	Картометрический	5.00	-
220	395564.27	2212350.75	Картометрический	5.00	-
221	395564.30	2212350.73	Картометрический	5.00	-
222	395607.82	2212321.12	Картометрический	5.00	-
223	395669.65	2212279.07	Картометрический	5.00	-
224	395737.97	2212232.59	Картометрический	5.00	-

1	2	3	4	5	6
225	395740.46	2212230.90	Картометрический	5.00	-
226	395766.72	2212213.04	Картометрический	5.00	-
227	395850.30	2212156.18	Картометрический	5.00	-
228	395936.00	2212097.88	Картометрический	5.00	-
229	396017.93	2212042.52	Картометрический	5.00	-
230	396101.30	2211986.18	Картометрический	5.00	-
231	396124.17	2211970.99	Картометрический	5.00	-
232	396126.67	2211969.33	Картометрический	5.00	-
233	396150.93	2211953.23	Картометрический	5.00	-
234	396247.80	2211907.09	Картометрический	5.00	-
235	396270.92	2211897.79	Картометрический	5.00	-
236	396366.18	2211863.41	Картометрический	5.00	-
237	396471.77	2211830.75	Картометрический	5.00	-
238	396548.16	2211812.54	Картометрический	1.00	-
239	396588.45	2211807.76	Картометрический	1.00	-
240	396658.97	2211802.05	Картометрический	1.00	-
126	396662.03	2211801.75	Картометрический	1.00	-
241	393425.55	2208173.98	Картометрический	1.00	-
242	393429.92	2208191.62	Картометрический	1.00	-
243	393336.09	2208223.04	Картометрический	1.00	-
244	392894.59	2208372.49	Картометрический	1.00	-
245	392581.40	2208478.42	Картометрический	5.00	-
246	392416.61	2208533.95	Картометрический	5.00	-
247	392334.79	2208561.61	Картометрический	5.00	-
248	392243.90	2208592.06	Картометрический	5.00	-
249	392141.38	2208630.20	Картометрический	5.00	-
250	392100.91	2208645.73	Картометрический	5.00	-
251	392080.36	2208664.70	Картометрический	5.00	-
252	392065.56	2208682.64	Картометрический	5.00	-
253	392044.38	2208720.47	Картометрический	5.00	-
254	392029.00	2208803.71	Картометрический	5.00	-
255	392014.27	2208896.26	Картометрический	5.00	-
256	391996.18	2209031.56	Картометрический	5.00	-
257	391968.41	2209202.28	Картометрический	5.00	-
258	391940.81	2209395.22	Картометрический	5.00	-
259	391909.30	2209605.70	Картометрический	5.00	-
260	391874.92	2209827.49	Картометрический	5.00	-
261	391811.22	2210250.65	Картометрический	5.00	-
262	391771.02	2210508.10	Картометрический	5.00	-
263	391739.92	2210707.19	Картометрический	5.00	-
264	391706.58	2210923.72	Картометрический	5.00	-
265	391689.77	2211021.10	Картометрический	5.00	-
266	391677.08	2211057.40	Картометрический	5.00	-
267	391663.87	2211084.88	Картометрический	5.00	-
268	391647.94	2211105.75	Картометрический	5.00	-
269	391603.16	2211145.20	Картометрический	5.00	-
270	391426.38	2211246.91	Картометрический	5.00	-

1	2	3	4	5	6
271	391251.23	2211324.28	Картометрический	5.00	-
272	391124.36	2211371.73	Картометрический	5.00	-
273	390912.42	2211439.84	Картометрический	5.00	-
274	390620.06	2211538.77	Картометрический	5.00	-
275	390288.50	2211589.84	Картометрический	5.00	-
276	390143.09	2211612.24	Картометрический	5.00	-
277	390030.63	2211630.46	Картометрический	5.00	-
278	390035.49	2211622.85	Картометрический	5.00	-
279	389974.50	2211628.86	Картометрический	1.00	-
280	389653.42	2211660.68	Картометрический	1.00	-
281	389512.79	2211676.13	Картометрический	1.00	-
282	389482.29	2211685.94	Картометрический	1.00	-
283	389398.84	2211746.24	Картометрический	1.00	-
284	389282.36	2211836.72	Картометрический	1.00	-
285	389228.57	2211877.07	Картометрический	1.00	-
286	389224.33	2211875.37	Картометрический	1.00	-
287	389249.78	2211853.50	Картометрический	1.00	-
288	389372.72	2211757.39	Картометрический	1.00	-
289	389476.85	2211680.97	Картометрический	1.00	-
290	389509.23	2211669.58	Картометрический	1.00	-
291	389666.47	2211657.78	Картометрический	1.00	-
292	389897.54	2211634.36	Картометрический	1.00	-
293	390053.37	2211610.04	Картометрический	5.00	-
294	390281.89	2211573.13	Картометрический	5.00	-
295	390586.52	2211524.93	Картометрический	5.00	-
296	390629.12	2211516.66	Картометрический	5.00	-
297	390795.76	2211457.07	Картометрический	5.00	-
298	391082.14	2211363.23	Картометрический	5.00	-
299	391235.31	2211308.05	Картометрический	5.00	-
300	391385.17	2211246.10	Картометрический	5.00	-
301	391383.22	2211232.24	Картометрический	5.00	-
302	391370.25	2211160.98	Картометрический	5.00	-
303	391438.14	2211143.94	Картометрический	5.00	-
304	391447.59	2211179.14	Картометрический	5.00	-
305	391448.53	2211176.29	Картометрический	5.00	-
306	391455.37	2211178.53	Картометрический	5.00	-
307	391453.12	2211185.37	Картометрический	5.00	-
308	391448.89	2211183.99	Картометрический	5.00	-
309	391452.60	2211197.83	Картометрический	5.00	-
310	391455.64	2211209.91	Картометрический	5.00	-
311	391593.29	2211131.53	Картометрический	5.00	-
312	391634.01	2211096.58	Картометрический	5.00	-
313	391648.28	2211075.85	Картометрический	5.00	-
314	391660.43	2211050.51	Картометрический	5.00	-
315	391672.33	2211016.57	Картометрический	5.00	-
316	391688.84	2210920.67	Картометрический	5.00	-
317	391721.54	2210708.33	Картометрический	5.00	-
318	391753.26	2210505.22	Картометрический	5.00	-

1	2	3	4	5	6
319	391793.43	2210247.95	Картометрический	5.00	-
320	391857.13	2209824.84	Картометрический	5.00	-
321	391891.53	2209602.85	Картометрический	5.00	-
322	391923.00	2209392.73	Картометрический	5.00	-
323	391950.46	2209197.72	Картометрический	5.00	-
324	391978.39	2209028.84	Картометрический	5.00	-
325	391996.50	2208893.39	Картометрический	5.00	-
326	392014.56	2208781.67	Картометрический	5.00	-
327	392028.91	2208720.36	Картометрический	5.00	-
328	392049.86	2208673.58	Картометрический	5.00	-
329	392067.41	2208649.22	Картометрический	5.00	-
330	392095.75	2208629.24	Картометрический	5.00	-
331	392132.91	2208612.54	Картометрический	5.00	-
332	392238.14	2208575.01	Картометрический	5.00	-
333	392329.04	2208545.44	Картометрический	5.00	-
334	392410.57	2208517.12	Картометрический	5.00	-
335	392575.53	2208461.89	Картометрический	5.00	-
336	392890.17	2208356.59	Картометрический	1.00	-
337	393319.44	2208209.98	Картометрический	1.00	-
338	393365.67	2208194.65	Картометрический	1.00	-
241	393425.55	2208173.98	Картометрический	1.00	-
339	388118.99	2212303.43	Картометрический	1.00	-
340	388119.57	2212308.77	Картометрический	1.00	-
341	388125.79	2212366.59	Картометрический	1.00	-
342	387958.39	2212327.83	Картометрический	5.00	-
343	387971.92	2212269.38	Картометрический	5.00	-
339	388118.99	2212303.43	Картометрический	1.00	-
344	387429.93	2215046.49	Картометрический	1.00	-
345	387432.70	2215062.98	Картометрический	1.00	-
346	387435.08	2215077.19	Картометрический	1.00	-
347	387431.42	2215077.48	Картометрический	1.00	-
348	386935.74	2215304.73	Картометрический	5.00	-
349	386862.41	2215341.48	Картометрический	5.00	-
350	386784.41	2215380.57	Картометрический	5.00	-
351	386715.25	2215415.22	Картометрический	5.00	-
352	386654.05	2215445.89	Картометрический	5.00	-
353	386594.70	2215475.63	Картометрический	5.00	-
354	386591.72	2215478.53	Картометрический	5.00	-
355	386590.23	2215481.71	Картометрический	5.00	-
356	386569.78	2215490.02	Картометрический	5.00	-
357	386566.11	2215488.53	Картометрический	5.00	-
358	386562.57	2215488.62	Картометрический	5.00	-
359	386451.94	2215538.08	Картометрический	5.00	-
360	386440.27	2215543.96	Картометрический	5.00	-
361	386355.33	2215578.99	Картометрический	5.00	-
362	386281.28	2215609.52	Картометрический	5.00	-

1	2	3	4	5	6
363	386165.52	2215658.69	Картометрический	5.00	-
364	386080.01	2215695.03	Картометрический	5.00	-
365	386079.22	2215688.28	Картометрический	5.00	-
366	386078.53	2215682.36	Картометрический	5.00	-
367	386077.90	2215676.77	Картометрический	5.00	-
368	386221.17	2215609.36	Картометрический	5.00	-
369	386555.93	2215467.98	Картометрический	5.00	-
370	386557.03	2215457.48	Картометрический	5.00	-
371	386571.50	2215449.58	Картометрический	5.00	-
372	386578.66	2215455.77	Картометрический	5.00	-
373	386926.34	2215283.02	Картометрический	5.00	-
344	387429.93	2215046.49	Картометрический	1.00	-
374	400656.05	2210687.65	Картометрический	5.00	-
375	400598.52	2210704.69	Картометрический	5.00	-
376	400581.48	2210647.16	Картометрический	5.00	-
377	400639.01	2210630.12	Картометрический	5.00	-
374	400656.05	2210687.65	Картометрический	5.00	-
378	400623.30	2206617.76	Картометрический	1.00	-
379	400557.28	2207090.35	Картометрический	1.00	-
380	400538.36	2207206.38	Картометрический	1.00	-
381	400500.14	2207390.47	Картометрический	1.00	-
382	400451.99	2207618.36	Картометрический	1.00	-
383	400328.68	2208218.06	Картометрический	5.00	-
384	400220.59	2208730.01	Картометрический	5.00	-
385	400197.18	2208728.13	Картометрический	5.00	-
386	400221.22	2208611.82	Картометрический	5.00	-
387	400302.44	2208224.76	Картометрический	5.00	-
388	400417.42	2207678.22	Картометрический	1.00	-
389	400411.53	2207674.84	Картометрический	1.00	-
390	400414.32	2207657.79	Картометрический	1.00	-
391	400422.24	2207651.32	Картометрический	1.00	-
392	400515.95	2207199.38	Картометрический	1.00	-
393	400524.01	2207148.94	Картометрический	1.00	-
394	400532.03	2207152.05	Картометрический	1.00	-
395	400570.24	2206975.67	Картометрический	1.00	-
396	400571.22	2206969.04	Картометрический	1.00	-
378	400623.30	2206617.76	Картометрический	1.00	-
397	399154.51	2205984.92	Картометрический	1.00	-
398	398920.56	2205979.50	Картометрический	5.00	-
399	398717.69	2205977.50	Картометрический	5.00	-
400	398378.41	2206007.32	Картометрический	5.00	-
401	398250.56	2206023.58	Картометрический	5.00	-
402	398102.57	2206046.73	Картометрический	5.00	-
403	397897.43	2206078.93	Картометрический	5.00	-
404	397642.35	2206121.63	Картометрический	5.00	-

1	2	3	4	5	6
405	397385.29	2206163.99	Картометрический	5.00	-
406	397245.36	2206187.85	Картометрический	5.00	-
407	397179.60	2206200.00	Картометрический	5.00	-
408	397127.43	2206220.10	Картометрический	5.00	-
409	397079.88	2206247.06	Картометрический	5.00	-
410	397025.92	2206279.83	Картометрический	5.00	-
411	396962.03	2206334.27	Картометрический	5.00	-
412	396935.67	2206366.15	Картометрический	5.00	-
413	396891.84	2206436.11	Картометрический	5.00	-
414	396848.04	2206510.98	Картометрический	5.00	-
415	396755.45	2206732.35	Картометрический	5.00	-
416	396749.86	2206731.35	Картометрический	5.00	-
417	396747.99	2206742.10	Картометрический	5.00	-
418	396751.05	2206742.67	Картометрический	5.00	-
419	396684.92	2206891.01	Картометрический	5.00	-
420	396683.93	2206890.60	Картометрический	5.00	-
421	396682.95	2206891.01	Картометрический	5.00	-
422	396682.54	2206892.00	Картометрический	5.00	-
423	396682.95	2206892.98	Картометрический	5.00	-
424	396683.93	2206893.39	Картометрический	5.00	-
425	396635.02	2207005.89	Картометрический	5.00	-
426	396627.96	2207005.23	Картометрический	5.00	-
427	396627.31	2207012.30	Картометрический	5.00	-
428	396634.37	2207012.97	Картометрический	5.00	-
429	396580.56	2207139.13	Картометрический	5.00	-
430	396491.61	2207346.78	Картометрический	5.00	-
431	396436.97	2207470.75	Картометрический	5.00	-
432	396340.56	2207658.33	Картометрический	5.00	-
433	396158.25	2207942.29	Картометрический	5.00	-
434	396087.10	2208037.27	Картометрический	5.00	-
435	396011.14	2208130.11	Картометрический	5.00	-
436	395979.84	2208163.86	Картометрический	5.00	-
437	395929.07	2208208.51	Картометрический	5.00	-
438	395831.93	2208272.37	Картометрический	5.00	-
439	395705.53	2208301.45	Картометрический	5.00	-
440	395637.40	2208305.85	Картометрический	5.00	-
441	395595.45	2208307.11	Картометрический	5.00	-
442	395571.51	2208308.85	Картометрический	5.00	-
443	395540.67	2208317.06	Картометрический	5.00	-
444	395524.39	2208326.93	Картометрический	5.00	-
445	395489.48	2208352.43	Картометрический	5.00	-
446	395466.12	2208373.22	Картометрический	5.00	-
447	395458.69	2208379.97	Картометрический	5.00	-
448	395445.29	2208382.50	Картометрический	5.00	-
449	395435.06	2208379.97	Картометрический	5.00	-
450	395416.57	2208369.70	Картометрический	5.00	-
451	395354.91	2208322.26	Картометрический	5.00	-
452	395373.22	2208316.03	Картометрический	5.00	-

1	2	3	4	5	6
453	395373.09	2208313.67	Картометрический	5.00	-
454	395424.95	2208356.56	Картометрический	5.00	-
455	395445.31	2208363.27	Картометрический	5.00	-
456	395456.73	2208360.52	Картометрический	5.00	-
457	395476.24	2208343.02	Картометрический	5.00	-
458	395515.60	2208313.14	Картометрический	5.00	-
459	395544.76	2208296.58	Картометрический	5.00	-
460	395568.53	2208291.07	Картометрический	5.00	-
461	395594.53	2208289.14	Картометрический	5.00	-
462	395636.56	2208287.87	Картометрический	5.00	-
463	395702.87	2208284.33	Картометрический	5.00	-
464	395824.98	2208254.15	Картометрический	5.00	-
465	395916.55	2208192.88	Картометрический	5.00	-
466	395965.24	2208151.41	Картометрический	5.00	-
467	396072.35	2208026.69	Картометрический	5.00	-
468	396143.01	2207930.67	Картометрический	5.00	-
469	396325.29	2207648.91	Картометрический	5.00	-
470	396421.15	2207461.91	Картометрический	5.00	-
471	396580.14	2207091.95	Картометрический	5.00	-
472	396738.52	2206722.82	Картометрический	5.00	-
473	396834.18	2206497.70	Картометрический	5.00	-
474	396922.84	2206349.76	Картометрический	5.00	-
475	397011.79	2206264.44	Картометрический	5.00	-
476	397070.26	2206231.85	Картометрический	5.00	-
477	397119.73	2206203.81	Картометрический	5.00	-
478	397174.70	2206182.65	Картометрический	5.00	-
479	397242.13	2206170.15	Картометрический	5.00	-
480	397382.36	2206146.24	Картометрический	5.00	-
481	397639.29	2206103.90	Картометрический	5.00	-
482	397894.58	2206061.17	Картометрический	5.00	-
483	398099.91	2206028.94	Картометрический	5.00	-
484	398248.02	2206005.76	Картометрический	5.00	-
485	398376.43	2205989.44	Картометрический	5.00	-
486	398715.79	2205959.65	Картометрический	5.00	-
487	398920.82	2205961.51	Картометрический	5.00	-
488	399142.04	2205966.90	Картометрический	1.00	-
397	399154.51	2205984.92	Картометрический	1.00	-
489	403807.92	2213938.75	Картометрический	1.00	-
490	403807.38	2213948.55	Картометрический	1.00	-
491	403802.38	2213967.33	Картометрический	1.00	-
492	403797.14	2213965.44	Картометрический	1.00	-
493	403707.79	2213925.86	Картометрический	1.00	-
494	403691.53	2213918.68	Картометрический	1.00	-
495	403689.81	2213928.25	Картометрический	1.00	-
496	403487.77	2213840.09	Картометрический	1.00	-
497	403035.24	2213635.67	Картометрический	1.00	-
498	402893.02	2213575.98	Картометрический	1.00	-

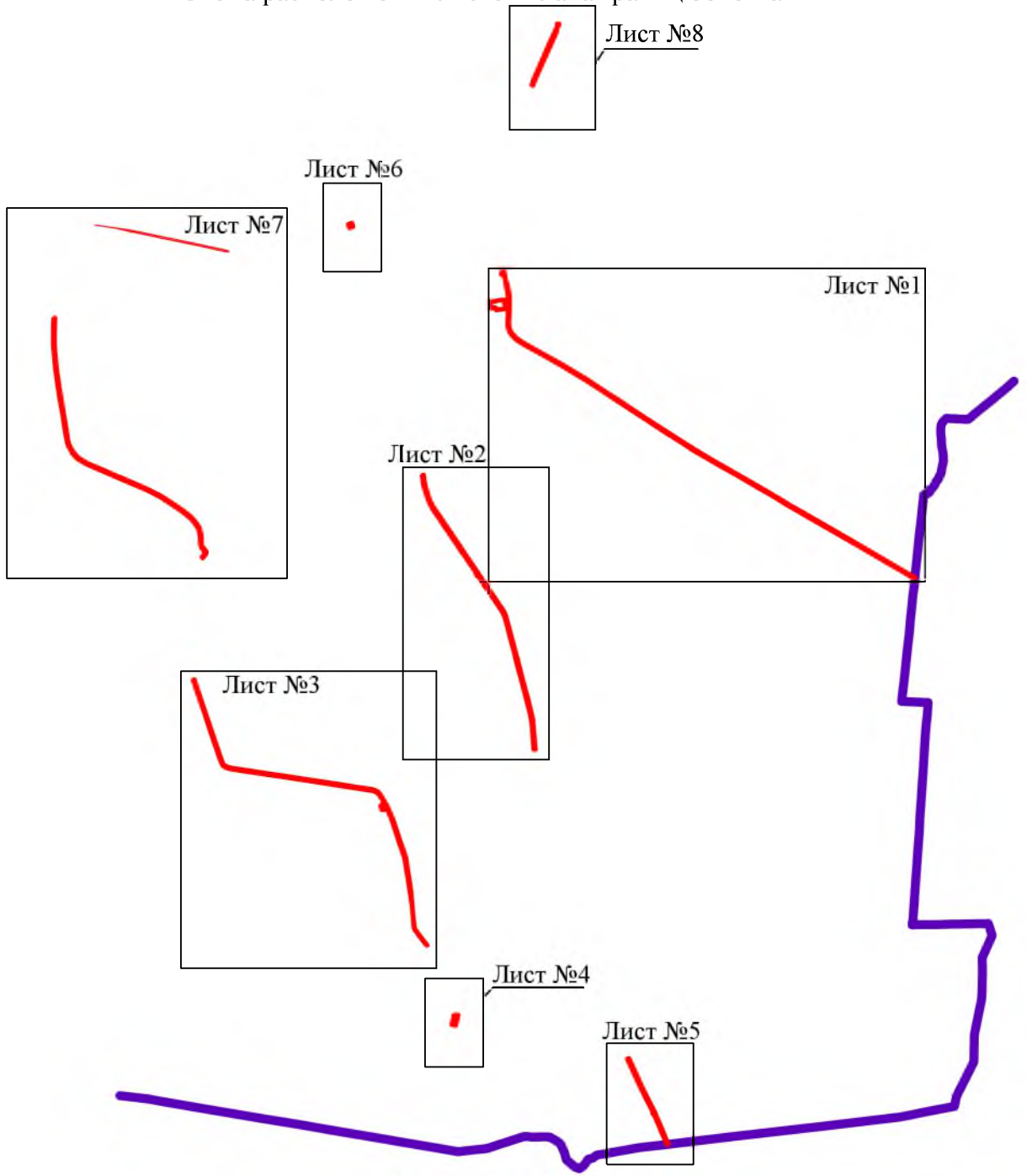
1	2	3	4	5	6
499	402862.51	2213564.36	Картометрический	1.00	-
500	402840.66	2213556.05	Картометрический	1.00	-
501	402834.56	2213553.73	Картометрический	1.00	-
502	402839.73	2213535.76	Картометрический	1.00	-
503	402839.99	2213534.86	Картометрический	1.00	-
504	402900.99	2213555.46	Картометрический	1.00	-
505	403046.74	2213616.87	Картометрический	1.00	-
506	403499.78	2213815.13	Картометрический	1.00	-
507	403709.26	2213910.64	Картометрический	1.00	-
508	403803.76	2213950.45	Картометрический	1.00	-
489	403807.92	2213938.75	Картометрический	1.00	-

3. Сведения о характерных точках части (частей) границы объекта

Обозначение характерных точек части границы	Координаты, м		Метод определения координат характерной точки	Средняя квадратическая погрешность положения характерной точки (Mt), м	Описание обозначения точки на местности (при наличии)
	X	Y			
1	2	3	4	5	6
Часть №					
-	-	-	-	-	-




План границ объекта

Схема расположения листов плана границ объекта



Масштаб 1:100000

Используемые условные знаки и обозначения :

-  границы территориальной зоны
-  границы муниципального образования
-  область и номер листа плана границ объекта

Руководитель БУВО «Нормативно-проектный центр»




Подпись _____ Ю.В. Шалыгина Дата « ____ » _____ 2019 г.

Место для оттиска печати (при наличии) лица, составившего описание местоположения границ объекта




Масштаб 1:10000

Используемые условные знаки и обозначения:



-  граница территориальной зоны
-  граница муниципального образования
-  характерная точка границы территориальной зоны

Руководитель БУВО «Нормативно-информационный центр»
Подпись: _____ И.В. Шаламова Дата: «___» _____ 2019 г.
Место для оттиска печати (для владельцев) лица, составившего описание местоположения границ объекта



Масштаб 1:10000


Используемые условные знаки и обозначения:

-  границы территориальной зоны
-  характерная точка границ территориальной зоны


Руководитель БУВО «Нормативно-проектный центр»

Подпись _____ Ю.В. Шальгина Дата « ____ » _____ 2019 г.

Место для отгиска печати (при наличии) линия, составившего описание местоположения границ объекта



Масштаб 1:2000





Масштаб 1:5000



Масштаб 1:10000

Используемые условные знаки и обозначения:

-  границы территориальной зоны
-  характерная точка границ территориальной зоны

Руководитель БУВО «Нормативно-проектный центр»

Подпись _____ Ю.В. Шальгина Дата «___» _____ 2019 г.

Место для оттиска печати (при наличии) лица, составившего описание местоположения границ объекта

План границ объекта

Лист № 4

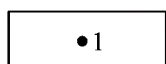


Масштаб 1:5000

Используемые условные знаки и обозначения :



границы территориальной зоны



характерная точка границ территориальной зоны

Руководитель БУВО «Нормативно-проектный центр»



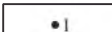
Подпись _____ Ю.В. Шалыгина Дата « ____ » _____ 2019 г.

Место для оттиска печати (при наличии) лица, составившего описание местоположения границ объекта



Масштаб 1:5000

Используемые условные знаки и обозначения:

- | | |
|---|---|
|  | границы территориальной зоны |
|  | границы муниципального образования |
|  | характерная точка границ территориальной зоны |

Руководитель БУВО «Нормативно-проектный центр»

Подпись _____ Ю.В. Шальгина Дата « ____ » _____ 2019 г.

Место для оттиска печати (при наличии) лица, составившего описание местоположения границ объекта

План границ объекта

Лист №6

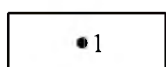


Масштаб 1:5000

Используемые условные знаки и обозначения :



границы территориальной зоны




характерная точка границ территориальной зоны

Руководитель БУВО «Нормативно-проектный центр»

Подпись _____ Ю.В. Шалыгина Дата « ____ » _____ 2019 г.

Место для оттиска печати (при наличии) лица, составившего описание местоположения границ объекта




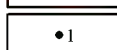
1. граница территории, подлежащая изъятию
 2. граница территории, подлежащая изъятию
 3. граница территории, подлежащая изъятию

Масштаб 1:1000



Масштаб 1:5000

Используемые условные знаки и обозначения :

- | | |
|---|---|
|  | границы территориальной зоны |
|  | характерная точка границ территориальной зоны |

Руководитель БУВО «Нормативно-проектный центр»

Подпись _____ Ю.В. Шалыгина Дата « ____ » _____ 2019 г.

Место для оттиска печати (при наличии) лица, составившего описание местоположения границ объекта

ОПИСАНИЕ МЕСТОПОЛОЖЕНИЯ ГРАНИЦ

Зона железнодорожного транспорта – ИТ2

(наименование объекта, местоположение границ которого описано
(далее - объект)

Раздел 1

Сведения об объекте		
№ п/п	Характеристики объекта	Описание характеристик
1	2	3
1	Местоположение объекта	Воронежская область, Воробьёвский муниципальный район, Воробьёвское сельское поселение
2	Площадь объекта ± величина погрешности определения площади ($P \pm \Delta P$)	1997937+/-24736 м ²
3	Иные характеристики объекта	-

Раздел 2

Сведения о местоположении границ объекта					
1. Система координат: МСК - 36, зона 2					
2. Сведения о характерных точках границ объекта					
Обозначение характерных точек границ	Координаты, м		Метод определения координат характерной точки	Средняя квадратическая погрешность положения характерной точки (Mt), м	Описание обозначения точки на местности (при наличии)
	X	Y			
1	2	3	4	5	6
1	399151.53	2205812.90	Картометрический	5.00	-
2	399137.99	2205866.89	Картометрический	5.00	-
3	399130.32	2205895.91	Картометрический	5.00	-
4	399130.55	2205900.34	Картометрический	5.00	-
5	399146.07	2205932.16	Картометрический	5.00	-
6	399162.20	2205966.72	Картометрический	5.00	-
7	399148.46	2205966.76	Картометрический	5.00	-
8	398740.69	2205953.35	Картометрический	5.00	-
9	398559.88	2205958.53	Картометрический	5.00	-
10	398398.69	2205977.24	Картометрический	5.00	-
11	398058.66	2206029.22	Картометрический	5.00	-
12	397760.09	2206077.42	Картометрический	5.00	-
13	397521.11	2206118.14	Картометрический	5.00	-
14	397278.57	2206151.29	Картометрический	5.00	-
15	397179.80	2206174.39	Картометрический	5.00	-
16	397099.43	2206208.33	Картометрический	5.00	-
17	397011.79	2206264.44	Картометрический	5.00	-
18	396922.84	2206349.76	Картометрический	5.00	-
19	396834.18	2206497.70	Картометрический	5.00	-
20	396738.52	2206722.82	Картометрический	5.00	-
21	396580.14	2207091.95	Картометрический	5.00	-
22	396421.15	2207461.91	Картометрический	5.00	-
23	396322.68	2207645.91	Картометрический	5.00	-
24	396072.35	2208026.69	Картометрический	5.00	-
25	395965.24	2208151.41	Картометрический	5.00	-
26	395830.92	2208249.66	Картометрический	5.00	-
27	395723.92	2208277.29	Картометрический	1.00	-
28	395371.37	2208281.88	Картометрический	1.00	-
29	395177.57	2208252.91	Картометрический	1.00	-
30	394599.88	2208177.35	Картометрический	1.00	-
31	394594.34	2208222.64	Картометрический	1.00	-
32	394161.25	2208150.54	Картометрический	1.00	-
33	394165.60	2208101.07	Картометрический	1.00	-

1	2	3	4	5	6
34	394085.65	2208092.18	Картометрический	1.00	-
35	394080.33	2208135.08	Картометрический	1.00	-
36	393984.97	2208114.71	Картометрический	1.00	-
37	393777.71	2208052.67	Картометрический	1.00	-
38	393748.86	2208051.30	Картометрический	1.00	-
39	393677.00	2208047.97	Картометрический	1.00	-
40	393682.31	2208086.33	Картометрический	1.00	-
41	393106.87	2208278.60	Картометрический	1.00	-
42	392810.74	2208378.70	Картометрический	5.00	-
43	392383.99	2208522.55	Картометрический	5.00	-
44	392078.34	2208626.81	Картометрический	5.00	-
45	391761.67	2208732.82	Картометрический	5.00	-
46	391420.77	2208848.08	Картометрический	5.00	-
47	391223.42	2208916.60	Картометрический	5.00	-
48	391033.36	2208979.26	Картометрический	5.00	-
49	390945.41	2209000.43	Картометрический	5.00	-
50	390855.25	2209007.72	Картометрический	5.00	-
51	390749.68	2209003.65	Картометрический	5.00	-
52	390652.30	2208990.59	Картометрический	5.00	-
53	390343.05	2208916.76	Картометрический	5.00	-
54	389974.16	2208825.25	Картометрический	5.00	-
55	389660.22	2208750.47	Картометрический	5.00	-
56	389513.98	2208710.65	Картометрический	5.00	-
57	389094.34	2208615.33	Картометрический	5.00	-
58	388846.64	2208560.12	Картометрический	5.00	-
59	388700.45	2208535.37	Картометрический	5.00	-
60	388593.15	2208545.79	Картометрический	5.00	-
61	388470.79	2208584.07	Картометрический	5.00	-
62	388378.27	2208619.66	Картометрический	5.00	-
63	388365.91	2208581.74	Картометрический	5.00	-
64	388131.29	2208697.32	Картометрический	5.00	-
65	387919.28	2208789.98	Картометрический	5.00	-
66	387660.12	2208894.21	Картометрический	5.00	-
67	387677.36	2208939.32	Картометрический	5.00	-
68	387479.12	2209020.59	Картометрический	5.00	-
69	387110.19	2209160.91	Картометрический	5.00	-
70	386944.61	2209231.91	Картометрический	5.00	-
71	386925.29	2209193.95	Картометрический	5.00	-
72	386839.62	2209241.07	Картометрический	5.00	-
73	386734.04	2209343.59	Картометрический	5.00	-
74	386770.25	2209368.56	Картометрический	5.00	-
75	386725.36	2209433.78	Картометрический	5.00	-
76	386650.98	2209506.57	Картометрический	5.00	-
77	386557.15	2209577.60	Картометрический	5.00	-
78	386426.14	2209636.08	Картометрический	5.00	-
79	386456.49	2209447.97	Картометрический	5.00	-
80	386541.91	2209395.51	Картометрический	5.00	-
81	386695.50	2209214.94	Картометрический	5.00	-

1	2	3	4	5	6
82	386722.18	2209243.09	Картометрический	5.00	-
83	386810.47	2209173.88	Картометрический	5.00	-
84	386897.37	2209123.63	Картометрический	5.00	-
85	386880.21	2209085.65	Картометрический	5.00	-
86	387171.40	2208968.47	Картометрический	5.00	-
87	387388.22	2208885.80	Картометрический	5.00	-
88	387605.47	2208796.83	Картометрический	5.00	-
89	387751.35	2208738.77	Картометрический	5.00	-
90	387993.57	2208643.66	Картометрический	5.00	-
91	388231.23	2208528.15	Картометрический	5.00	-
92	388245.72	2208562.62	Картометрический	5.00	-
93	388326.96	2208522.88	Картометрический	5.00	-
94	388307.87	2208484.35	Картометрический	5.00	-
95	388457.45	2208415.43	Картометрический	5.00	-
96	388568.67	2208389.01	Картометрический	5.00	-
97	388704.57	2208378.24	Картометрический	5.00	-
98	388785.01	2208383.95	Картометрический	5.00	-
99	388883.84	2208402.94	Картометрический	5.00	-
100	389131.47	2208468.04	Картометрический	5.00	-
101	389368.90	2208526.64	Картометрический	5.00	-
102	389605.10	2208580.51	Картометрический	5.00	-
103	389908.91	2208652.49	Картометрический	5.00	-
104	390546.89	2208803.46	Картометрический	5.00	-
105	390669.16	2208829.14	Картометрический	5.00	-
106	390903.26	2208839.88	Картометрический	5.00	-
107	391182.77	2208757.80	Картометрический	5.00	-
108	391387.32	2208693.36	Картометрический	5.00	-
109	391673.54	2208594.53	Картометрический	5.00	-
110	391948.44	2208503.08	Картометрический	5.00	-
111	392039.16	2208473.00	Картометрический	5.00	-
112	392343.73	2208371.77	Картометрический	5.00	-
113	392583.82	2208292.80	Картометрический	5.00	-
114	393102.03	2208120.49	Картометрический	1.00	-
115	393298.45	2208054.02	Картометрический	1.00	-
116	393397.83	2208020.22	Картометрический	1.00	-
117	393549.75	2207974.04	Картометрический	1.00	-
118	393728.28	2207994.00	Картометрический	1.00	-
119	394525.13	2208099.39	Картометрический	1.00	-
120	394766.74	2208140.26	Картометрический	1.00	-
121	395368.36	2208234.66	Картометрический	1.00	-
122	395568.66	2208233.69	Картометрический	1.00	-
123	395565.28	2208185.09	Картометрический	1.00	-
124	395697.86	2208149.35	Картометрический	1.00	-
125	395864.90	2208039.08	Картометрический	5.00	-
126	395952.25	2207935.44	Картометрический	5.00	-
127	396197.40	2207562.19	Картометрический	5.00	-
128	396287.93	2207392.90	Картометрический	5.00	-
129	396444.75	2207027.01	Картометрический	5.00	-

1	2	3	4	5	6
130	396601.21	2206663.24	Картометрический	5.00	-
131	396700.06	2206432.63	Картометрический	5.00	-
132	396718.89	2206372.31	Картометрический	5.00	-
133	396791.27	2206265.42	Картометрический	5.00	-
134	396849.26	2206195.94	Картометрический	5.00	-
135	396941.61	2206118.86	Картометрический	5.00	-
136	397033.79	2206063.94	Картометрический	5.00	-
137	397130.91	2206028.19	Картометрический	5.00	-
138	397253.16	2205998.56	Картометрический	5.00	-
139	397485.51	2205962.85	Картометрический	5.00	-
140	397742.92	2205923.61	Картометрический	5.00	-
141	398041.94	2205881.84	Картометрический	5.00	-
142	398384.29	2205828.23	Картометрический	5.00	-
143	398516.08	2205812.32	Картометрический	5.00	-
144	398746.79	2205803.38	Картометрический	5.00	-
145	399137.32	2205811.76	Картометрический	5.00	-
1	399151.53	2205812.90	Картометрический	5.00	

3. Сведения о характерных точках части (частей) границы объекта

Обозначение характерных точек части границы	Координаты, м		Метод определения координат характерной точки	Средняя квадратическая погрешность положения характерной точки (Mt), м	Описание обозначения точки на местности (при наличии)
	X	Y			
1	2	3	4	5	6
Часть №					
-	-	-	-	-	-



Legend:
- - - - - (red line) Boundary of the site
- - - - - (blue line) Boundary of the site
- - - - - (black line) Boundary of the site
- - - - - (black line) Boundary of the site

Scale: 1:1000
Date: 2024

ОПИСАНИЕ МЕСТОПОЛОЖЕНИЯ ГРАНИЦ

Зона сельскохозяйственного производства – СХ2

(наименование объекта, местоположение границ которого описано
(далее - объект)

Раздел 1

Сведения об объекте		
№ п/п	Характеристики объекта	Описание характеристик
1	2	3
1	Местоположение объекта	Воронежская область, Воробьевский муниципальный район, Воробьевское сельское поселение
2	Площадь объекта \pm величина погрешности определения площади ($P \pm \Delta P$)	997505 \pm 17390
3	Иные характеристики объекта	-

Раздел 2

Сведения о местоположении границ объекта					
1. Система координат: МСК - 36, зона 2					
2. Сведения о характерных точках границ объекта					
Обозначение характерных точек границ	Координаты, м		Метод определения координат характерной точки	Средняя квадратическая погрешность положения характерной точки (Mt), м	Описание обозначения точки на местности (при наличии)
	X	Y			
1	2	3	4	5	6
1	401824.59	2207359.38	Картометрический	5.00	-
2	401856.30	2207495.84	Картометрический	5.00	-
3	401866.99	2207521.98	Картометрический	5.00	-
4	401876.21	2207581.34	Картометрический	5.00	-
5	401848.55	2207599.64	Картометрический	5.00	-
6	401795.19	2207635.46	Картометрический	5.00	-
7	401786.49	2207640.52	Картометрический	5.00	-
8	401768.57	2207642.28	Картометрический	5.00	-
9	401732.56	2207645.02	Картометрический	5.00	-
10	401697.65	2207621.78	Картометрический	5.00	-
11	401695.52	2207615.09	Картометрический	5.00	-
12	401692.98	2207607.04	Картометрический	5.00	-
13	401686.19	2207596.50	Картометрический	5.00	-
14	401679.29	2207586.36	Картометрический	5.00	-
15	401679.99	2207585.93	Картометрический	5.00	-
16	401649.11	2207540.35	Картометрический	5.00	-
17	401637.40	2207523.79	Картометрический	5.00	-
18	401635.88	2207530.11	Картометрический	5.00	-
19	401630.82	2207519.18	Картометрический	5.00	-
20	401627.96	2207508.07	Картометрический	5.00	-
21	401630.82	2207503.49	Картометрический	5.00	-
22	401650.46	2207491.58	Картометрический	5.00	-
23	401664.92	2207471.08	Картометрический	5.00	-
24	401665.12	2207467.70	Картометрический	5.00	-
25	401669.21	2207458.83	Картометрический	5.00	-
26	401674.11	2207453.42	Картометрический	5.00	-
27	401677.71	2207451.21	Картометрический	5.00	-
28	401702.37	2207442.49	Картометрический	5.00	-
29	401724.13	2207428.54	Картометрический	5.00	-
30	401804.01	2207361.87	Картометрический	5.00	-
31	401814.71	2207363.28	Картометрический	5.00	-
1	401824.59	2207359.38	Картометрический	5.00	-

1	2	3	4	5	6
32	403246.34	2213220.38	Картометрический	1.00	-
33	403231.52	2213677.81	Картометрический	1.00	-
34	403231.17	2213677.69	Картометрический	1.00	-
35	402856.75	2213518.73	Картометрический	1.00	-
36	402846.56	2213514.48	Картометрический	1.00	-
37	402922.02	2213248.24	Картометрический	1.00	-
38	402933.84	2213207.13	Картометрический	1.00	-
39	402975.67	2213218.12	Картометрический	1.00	-
40	403002.80	2213159.91	Картометрический	1.00	-
41	403139.89	2213192.99	Картометрический	1.00	-
42	403245.57	2213220.34	Картометрический	1.00	-
32	403246.34	2213220.38	Картометрический	1.00	-
43	401635.79	2213589.52	Картометрический	1.00	-
44	401788.09	2213718.95	Картометрический	1.00	-
45	401765.14	2213960.08	Картометрический	1.00	-
46	401713.10	2213981.39	Картометрический	1.00	-
47	401658.60	2213977.16	Картометрический	1.00	-
48	401554.23	2213985.27	Картометрический	1.00	-
49	401471.45	2214009.14	Картометрический	1.00	-
50	401379.31	2214069.20	Картометрический	1.00	-
51	401303.63	2214125.18	Картометрический	1.00	-
52	401066.53	2214117.41	Картометрический	1.00	-
53	401117.44	2213935.26	Картометрический	1.00	-
54	401191.19	2213702.98	Картометрический	1.00	-
55	401234.84	2213497.67	Картометрический	1.00	-
56	401322.47	2213513.33	Картометрический	1.00	-
43	401635.79	2213589.52	Картометрический	1.00	-
57	399675.18	2213171.75	Картометрический	1.00	-
58	399705.32	2213236.27	Картометрический	1.00	-
59	399712.91	2213251.68	Картометрический	1.00	-
60	399723.99	2213275.00	Картометрический	1.00	-
61	399737.01	2213303.19	Картометрический	1.00	-
62	399647.81	2213374.85	Картометрический	1.00	-
63	399597.72	2213310.28	Картометрический	1.00	-
64	399592.13	2213299.16	Картометрический	1.00	-
65	399538.50	2213192.50	Картометрический	1.00	-
66	399538.02	2213191.55	Картометрический	1.00	-
67	399542.85	2213190.89	Картометрический	1.00	-
68	399594.91	2213183.37	Картометрический	1.00	-
69	399600.87	2213182.64	Картометрический	1.00	-
70	399625.47	2213180.09	Картометрический	1.00	-
71	399624.99	2213176.61	Картометрический	1.00	-
72	399641.30	2213174.37	Картометрический	1.00	-
73	399641.91	2213177.80	Картометрический	1.00	-
57	399675.18	2213171.75	Картометрический	1.00	-

1	2	3	4	5	6
74	398759.10	2212268.05	Картометрический	1.00	-
75	398719.80	2212394.80	Картометрический	1.00	-
76	398630.84	2212373.89	Картометрический	1.00	-
77	398628.9	2212344.83	Картометрический	1.00	-
78	398636.21	2212299.05	Картометрический	1.00	-
79	398639.98	2212271.91	Картометрический	1.00	-
80	398643.13	2212240.34	Картометрический	1.00	-
74	398759.10	2212268.05	Картометрический	1.00	-
81	396988.49	2207275.27	Картометрический	5.00	-
82	397016.83	2207319.48	Картометрический	5.00	-
83	397103.54	2207455.04	Картометрический	5.00	-
84	397064.97	2207464.43	Картометрический	5.00	-
85	397028.54	2207483.14	Картометрический	5.00	-
86	396973.48	2207516.29	Картометрический	5.00	-
87	396937.07	2207543.48	Картометрический	5.00	-
88	396868.86	2207420.05	Картометрический	5.00	-
89	396867.84	2207401.52	Картометрический	5.00	-
90	396880.68	2207383.84	Картометрический	5.00	-
91	396929.62	2207328.95	Картометрический	5.00	-
92	396969.46	2207290.21	Картометрический	5.00	-
81	396988.49	2207275.27	Картометрический	5.00	-
93	396065.99	2208411.84	Картометрический	5.00	-
94	396037.01	2208458.74	Картометрический	5.00	-
95	396021.89	2208470.48	Картометрический	5.00	-
96	395962.99	2208487.11	Картометрический	5.00	-
97	395923.43	2208502.91	Картометрический	5.00	-
98	395911.87	2208502.18	Картометрический	5.00	-
99	395860.30	2208492.76	Картометрический	5.00	-
100	395840.68	2208484.89	Картометрический	5.00	-
101	395813.62	2208471.80	Картометрический	1.00	-
102	395789.52	2208465.28	Картометрический	1.00	-
103	395700.14	2208445.71	Картометрический	1.00	-
104	395652.97	2208438.06	Картометрический	1.00	-
105	395588.18	2208423.11	Картометрический	1.00	-
106	395560.10	2208413.95	Картометрический	1.00	-
107	395488.57	2208385.48	Картометрический	1.00	-
108	395469.30	2208371.56	Картометрический	1.00	-
109	395472.84	2208369.28	Картометрический	1.00	-
110	395475.00	2208367.51	Картометрический	1.00	-
111	395490.47	2208353.86	Картометрический	1.00	-
112	395507.93	2208340.01	Картометрический	1.00	-
113	395741.40	2208376.03	Картометрический	1.00	-
114	395731.85	2208320.38	Картометрический	1.00	-
115	396080.72	2208364.8	Картометрический	5.00	-
93	396065.99	2208411.84	Картометрический	5.00	-

1	2	3	4	5	6
116	392062.13	2208442.39	Картометрический	5.00	-
117	392058.62	2208466.54	Картометрический	5.00	-
118	392052.10	2208468.71	Картометрический	5.00	-
119	392039.81	2208472.79	Картометрический	5.00	-
120	392039.16	2208473.00	Картометрический	5.00	-
121	392019.9	2208479.39	Картометрический	5.00	-
122	392008.90	2208483.03	Картометрический	5.00	-
123	392002.03	2208485.31	Картометрический	5.00	-
124	391948.44	2208503.09	Картометрический	5.00	-
125	391673.54	2208594.53	Картометрический	5.00	-
126	391387.32	2208693.36	Картометрический	5.00	-
127	391351.07	2208704.78	Картометрический	5.00	-
128	391298.53	2208721.34	Картометрический	5.00	-
129	391273.18	2208729.32	Картометрический	5.00	-
130	391207.14	2208750.12	Картометрический	5.00	-
131	391204.04	2208746.86	Картометрический	5.00	-
132	391168.86	2208709.82	Картометрический	5.00	-
133	391110.71	2208651.06	Картометрический	5.00	-
134	391159.43	2208694.97	Картометрический	5.00	-
135	391183.39	2208714.68	Картометрический	5.00	-
136	391196.31	2208721.13	Картометрический	5.00	-
137	391211.05	2208727.06	Картометрический	5.00	-
138	391248.34	2208725.32	Картометрический	5.00	-
139	391228.26	2208686.44	Картометрический	5.00	-
140	391220.82	2208674.83	Картометрический	5.00	-
141	391207.78	2208653.37	Картометрический	5.00	-
142	391213.63	2208655.79	Картометрический	5.00	-
143	391246.32	2208644.72	Картометрический	5.00	-
144	391311.51	2208622.66	Картометрический	5.00	-
145	391367.24	2208604.62	Картометрический	5.00	-
146	391377.16	2208597.06	Картометрический	5.00	-
147	391434.64	2208582.08	Картометрический	5.00	-
148	391494.38	2208569.14	Картометрический	5.00	-
149	391554.26	2208555.49	Картометрический	5.00	-
150	391647.73	2208538.71	Картометрический	5.00	-
151	391687.78	2208533.48	Картометрический	5.00	-
152	391730.29	2208531.15	Картометрический	5.00	-
153	391922.87	2208480.80	Картометрический	5.00	-
154	392008.68	2208457.13	Картометрический	5.00	-
116	392062.13	2208442.39	Картометрический	5.00	-
155	391700.62	2210732.22	Картометрический	5.00	-
156	391675.02	2210918.42	Картометрический	5.00	-
157	391659.16	2211010.57	Картометрический	5.00	-
158	391647.44	2211045.22	Картометрический	5.00	-
159	391636.13	2211068.81	Картометрический	5.00	-
160	391624.04	2211087.14	Картометрический	5.00	-
161	391587.16	2211120.05	Картометрический	5.00	-

1	2	3	4	5	6
162	391452.60	2211197.83	Картометрический	5.00	-
163	391448.89	2211183.99	Картометрический	5.00	-
164	391453.12	2211185.37	Картометрический	5.00	-
165	391455.37	2211178.53	Картометрический	5.00	-
166	391448.53	2211176.29	Картометрический	5.00	-
167	391447.59	2211179.14	Картометрический	5.00	-
168	391438.14	2211143.94	Картометрический	5.00	-
169	391370.25	2211160.98	Картометрический	5.00	-
170	391383.22	2211232.24	Картометрический	5.00	-
171	391232.01	2211293.64	Картометрический	5.00	-
172	391213.15	2211244.57	Картометрический	5.00	-
173	391229.10	2211235.49	Картометрический	5.00	-
174	391267.99	2211218.31	Картометрический	5.00	-
175	391311.62	2211204.49	Картометрический	5.00	-
176	391352.09	2211193.89	Картометрический	5.00	-
177	391319.66	2211150.90	Картометрический	5.00	-
178	391509.29	2211114.62	Картометрический	5.00	-
179	391500.91	2211066.42	Картометрический	5.00	-
180	391242.84	2211099.33	Картометрический	5.00	-
181	391257.03	2211039.53	Картометрический	5.00	-
182	391199.20	2211002.03	Картометрический	5.00	-
183	391285.94	2210920.07	Картометрический	5.00	-
184	391322.21	2210777.05	Картометрический	5.00	-
185	391215.85	2210708.67	Картометрический	5.00	-
186	391153.03	2210668.29	Картометрический	5.00	-
187	391097.66	2210631.99	Картометрический	5.00	-
188	391096.67	2210630.47	Картометрический	5.00	-
189	390971.95	2210547.55	Картометрический	5.00	-
190	390841.37	2210492.78	Картометрический	5.00	-
191	390866.43	2210344.22	Картометрический	5.00	-
192	390844.13	2210269.08	Картометрический	5.00	-
193	390895.59	2210274.95	Картометрический	5.00	-
194	390893.58	2210231.22	Картометрический	5.00	-
195	390897.07	2210197.45	Картометрический	5.00	-
196	390903.50	2210192.88	Картометрический	5.00	-
197	391043.86	2210193.45	Картометрический	5.00	-
198	391072.34	2210194.68	Картометрический	5.00	-
199	391166.90	2210209.52	Картометрический	5.00	-
200	391177.86	2210237.48	Картометрический	5.00	-
201	391179.17	2210243.70	Картометрический	5.00	-
202	391178.24	2210290.43	Картометрический	5.00	-
203	391179.58	2210318.38	Картометрический	5.00	-
204	391179.81	2210323.10	Картометрический	5.00	-
205	391179.66	2210324.10	Картометрический	5.00	-
206	391181.23	2210362.33	Картометрический	5.00	-
207	391181.48	2210363.57	Картометрический	5.00	-
208	391178.71	2210540.99	Картометрический	5.00	-
209	391178.59	2210542.19	Картометрический	5.00	-

1	2	3	4	5	6
210	391178.72	2210587.87	Картометрический	5.00	-
211	391198.66	2210592.29	Картометрический	5.00	-
212	391207.41	2210593.77	Картометрический	5.00	-
213	391261.54	2210602.46	Картометрический	5.00	-
214	391261.49	2210606.89	Картометрический	5.00	-
215	391269.71	2210610.26	Картометрический	5.00	-
216	391272.60	2210625.75	Картометрический	5.00	-
217	391618.54	2210712.82	Картометрический	5.00	-
155	391700.62	2210732.22	Картометрический	5.00	-
218	390784.70	2210383.78	Картометрический	5.00	-
219	390751.42	2210370.99	Картометрический	5.00	-
220	390750.56	2210356.61	Картометрический	5.00	-
221	390731.23	2210335.00	Картометрический	5.00	-
222	390702.06	2210321.26	Картометрический	5.00	-
223	390703.47	2210255.44	Картометрический	5.00	-
224	390689.22	2210254.05	Картометрический	5.00	-
225	390690.57	2210238.62	Картометрический	5.00	-
226	390716.86	2210230.96	Картометрический	5.00	-
227	390737.91	2210220.97	Картометрический	5.00	-
228	390756.72	2210213.37	Картометрический	5.00	-
229	390767.54	2210254.75	Картометрический	5.00	-
230	390772.49	2210261.24	Картометрический	5.00	-
231	390773.37	2210283.85	Картометрический	5.00	-
232	390781.50	2210303.84	Картометрический	5.00	-
233	390798.19	2210315.92	Картометрический	5.00	-
234	390797.56	2210346.82	Картометрический	5.00	-
235	390780.63	2210350.66	Картометрический	5.00	-
236	390780.39	2210362.21	Картометрический	5.00	-
237	390784.84	2210377.83	Картометрический	5.00	-
218	390784.70	2210383.78	Картометрический	5.00	-

3. Сведения о характерных точках части (частей) границы объекта

Обозначение характерных точек части границы	Координаты, м		Метод определения координат характерной точки	Средняя квадратическая погрешность положения характерной точки (Mt), м	Описание обозначения точки на местности (при наличии)
	X	Y			
1	2	3	4	5	6
Часть №					
-	-	-	-	-	-



Sheet 1/2000

- Boundary of the area of interest
- Boundary of the area of interest
- Boundary of the area of interest

ОПИСАНИЕ МЕСТОПОЛОЖЕНИЯ ГРАНИЦ

Зона обработки, утилизации, обезвреживания, размещения твердых коммунальных отходов – СН2

(наименование объекта, местоположение границ которого описано
(далее - объект)

Раздел 1

Сведения об объекте		
№ п/п	Характеристики объекта	Описание характеристик
1	2	3
1	Местоположение объекта	Воронежская область, Воробьевский муниципальный район, Воробьевское сельское поселение
2	Площадь объекта \pm величина погрешности определения площади ($P \pm \Delta P$)	66563 \pm 4515 м ²
3	Иные характеристики объекта	-

Раздел 2

Сведения о местоположении границ объекта					
1. Система координат: МСК - 36, зона 2					
2. Сведения о характерных точках границ объекта					
Обозначение характерных точек границ	Координаты, м		Метод определения координат характерной точки	Средняя квадратическая погрешность положения характерной точки (Mt), м	Описание обозначения точки на местности (при наличии)
	X	Y			
1	2	3	4	5	6
1	398771.75	2211924.74	Картометрический	1.00	-
2	398780.10	2211954.87	Картометрический	1.00	-
3	398763.76	2211985.32	Картометрический	1.00	-
4	398706.38	2211963.23	Картометрический	1.00	-
5	398733.14	2211901.56	Картометрический	1.00	-
1	398771.75	2211924.74	Картометрический	1.00	-
6	398106.72	2212062.30	Картометрический	1.00	-
7	398116.17	2212086.76	Картометрический	1.00	-
8	398132.65	2212176.02	Картометрический	1.00	-
9	398114.94	2212180.13	Картометрический	1.00	-
10	398014.21	2212202.37	Картометрический	1.00	-
11	398000.83	2212196.47	Картометрический	5.00	-
12	397990.92	2212165.51	Картометрический	5.00	-
13	397985.97	2212115.98	Картометрический	5.00	-
14	398004.54	2212052.83	Картометрический	1.00	-
15	398030.55	2212019.39	Картометрический	1.00	-
16	398055.58	2211999.31	Картометрический	1.00	-
17	398083.81	2212018.42	Картометрический	1.00	-
6	398106.72	2212062.30	Картометрический	1.00	-
18	397709.53	2212698.01	Картометрический	5.00	-
19	397850.37	2212776.19	Картометрический	5.00	-
20	397650.90	2213144.69	Картометрический	5.00	-
21	397601.47	2213114.62	Картометрический	5.00	-
22	397682.30	2212964.08	Картометрический	5.00	-
23	397702.22	2212861.04	Картометрический	5.00	-
24	397635.57	2212817.41	Картометрический	5.00	-
25	397695.49	2212700.09	Картометрический	5.00	-
18	397709.53	2212698.01	Картометрический	5.00	-

3. Сведения о характерных точках части (частей) границы объекта					
Обозначение характерных точек части границы	Координаты, м		Метод определения координат характерной точки	Средняя квадратическая погрешность положения характерной точки (Mt), м	Описание обозначения точки на местности (при наличии)
	X	Y			
1	2	3	4	5	6
Часть №					
-	-	-	-	-	-


Раздел 4
План границ объекта



Используемые условные знаки и обозначения :



границы территориальной зоны



характерная точка границ территориальной зоны

Масштаб 1:5000

Руководитель БУВО «Нормативно-проектный центр»

Подпись _____ Ю.В. Шалыгина Дата « ____ » _____ 2019 г.

Место для оттиска печати (при наличии) лица, составившего описание местоположения границ объекта