



ДЕПАРТАМЕНТ  
АРХИТЕКТУРЫ И ГРАДОСТРОИТЕЛЬСТВА  
ВОРОНЕЖСКОЙ ОБЛАСТИ

П Р И К А З

№ \_\_\_\_\_

г. Воронеж

**Об утверждении правил землепользования и застройки Солонецкого  
сельского поселения Воробьевского муниципального района  
Воронежской области**

В соответствии с Градостроительным кодексом Российской Федерации, Федеральным законом от 06.10.2003 № 131-ФЗ «Об общих принципах организации местного самоуправления в Российской Федерации», Законом Воронежской области от 07.07.2006 № 61-ОЗ «О регулировании градостроительной деятельности в Воронежской области», Законом Воронежской области от 20.12.2018 № 173-ОЗ «О перераспределении полномочий по утверждению правил землепользования и застройки между органами местного самоуправления поселений Воронежской области, городского округа город Нововоронеж, Борисоглебского городского округа и исполнительными органами государственной власти Воронежской области», постановлением правительства Воронежской области от 31.12.2014 № 1240 «Об утверждении Положения о департаменте архитектуры и градостроительства Воронежской области»

п р и к а з ы в а ю:

1. Утвердить прилагаемые правила землепользования и застройки Солонецкого сельского поселения Воробьевского муниципального района Воронежской области.

2. Контроль исполнения настоящего приказа возложить на заместителя руководителя департамента архитектуры и градостроительства Воронежской области – начальника отдела территориального планирования Беляеву С.М.

Руководитель департамента  
архитектуры и градостроительства  
Воронежской области

А.А. Еренков

Утверждены приказом департамента  
архитектуры и градостроительства  
Воронежской области  
от \_\_\_\_\_ № \_\_\_\_\_

**ПРАВИЛА ЗЕМЛЕПОЛЬЗОВАНИЯ И ЗАСТРОЙКИ  
СОЛОНЕЦКОГО СЕЛЬСКОГО ПОСЕЛЕНИЯ  
ВОРОБЬЁВСКОГО МУНИЦИПАЛЬНОГО РАЙОНА  
ВОРОНЕЖСКОЙ ОБЛАСТИ**

**ЧАСТЬ I. ПОРЯДОК ПРИМЕНЕНИЯ ПРАВИЛ ЗЕМЛЕПОЛЬЗОВАНИЯ  
И ЗАСТРОЙКИ И ВНЕСЕНИЯ В НИХ ИЗМЕНЕНИЙ**

**Раздел 1. Общие положения**

**1. Предмет регулирования и цели подготовки Правил землепользования  
и застройки Солонецкого сельского поселения Воробьёвского  
муниципального района Воронежской области**

1. Правила землепользования и застройки Солонецкого сельского поселения Воробьёвского муниципального района Воронежской области (далее – Правила) являются документом градостроительного зонирования, который утверждается нормативным правовым актом департамента архитектуры и градостроительства Воронежской области и в котором устанавливаются территориальные зоны, градостроительные регламенты, порядок применения такого документа и порядок внесения в него изменений.

2. Правила разработаны в соответствии с Градостроительным кодексом Российской Федерации (далее – ГрК РФ), Земельным кодексом Российской Федерации, Федеральным законом от 06.10.2003 № 131-ФЗ «Об общих принципах организации местного самоуправления в Российской Федерации», иными нормативными правовыми актами Российской Федерации, Воронежской области, муниципальными правовыми актами муниципального образования с учетом положений нормативных актов и документов, определяющих основные направления социально-экономического и градостроительного развития муниципального образования, а также сведений Единого государственного реестра недвижимости, сведений, документов и материалов, содержащихся в

государственных информационных системах обеспечения градостроительной деятельности.

3. Правила разработаны в целях:

– создания условий для устойчивого развития территории муниципального образования, сохранения окружающей среды и объектов культурного наследия;

– создания условий для планировки территории муниципального образования;

– обеспечения прав и законных интересов физических и юридических лиц, в том числе правообладателей земельных участков и объектов капитального строительства;

– создания условий для привлечения инвестиций, в том числе путем предоставления возможности выбора наиболее эффективных видов разрешенного использования земельных участков и объектов капитального строительства.

## **2. Основные понятия, используемые в Правилах**

В настоящих Правилах используются основные понятия, установленные законодательством Российской Федерации.

## **3. Сфера применения Правил**

1. Действие настоящих Правил распространяется на всю территорию Солонецкого сельского поселения Воробьёвского муниципального района Воронежской области. Правила обязательны для соблюдения органами государственной власти, органами местного самоуправления, физическими и юридическими лицами, при осуществлении ими градостроительной деятельности на территории Солонецкого сельского поселения Воробьёвского муниципального района Воронежской области.

2. Настоящие Правила применяются наряду с:

– техническими регламентами и иными обязательными требованиями, установленными в соответствии с законодательством в целях обеспечения безопасности жизни и здоровья людей, надежности и безопасности зданий, строений и сооружений, сохранения окружающей природной среды и объектов культурного наследия;

– региональными и местными нормативами градостроительного проектирования.

#### **4. Содержание и порядок применения Правил**

1. Правила включают в себя:

- 1) порядок их применения и внесения изменений в Правила;
- 2) карту градостроительного зонирования;
- 3) градостроительные регламенты.

Обязательным приложением к настоящим Правилам являются сведения о границах территориальных зон, которые содержат графическое описание местоположения границ территориальных зон, перечень координат характерных точек этих границ в системе координат, используемой для ведения Единого государственного реестра недвижимости.

2. Порядок применения правил землепользования и застройки и внесения в них изменений включает в себя положения:

- 1) о регулировании землепользования и застройки;
- 2) об изменении видов разрешенного использования земельных участков и объектов капитального строительства физическими и юридическими лицами;
- 3) о подготовке документации по планировке территории органами местного самоуправления;
- 4) о проведении общественных обсуждений или публичных слушаний по вопросам землепользования и застройки;
- 5) о внесении изменений в Правила;
- 6) о регулировании иных вопросов землепользования и застройки.

#### **5. Использование объектов недвижимости, не соответствующих настоящим Правилам**

1. Земельные участки или объекты капитального строительства, виды разрешенного использования, предельные (минимальные и (или) максимальные) размеры и предельные параметры которых не соответствуют градостроительному регламенту, могут использоваться без установления срока приведения их в соответствие с градостроительным регламентом, за исключением случаев, если использование таких земельных участков и объектов капитального строительства

опасно для жизни или здоровья человека, для окружающей среды, объектов культурного наследия.

2. Реконструкция указанных в пункте 1 настоящей статьи объектов капитального строительства может осуществляться только путем приведения таких объектов в соответствие с градостроительным регламентом или путем уменьшения их несоответствия предельным параметрам разрешенного строительства, реконструкции.

3. Изменение видов разрешенного использования указанных земельных участков и объектов капитального строительства может осуществляться путем приведения их в соответствие с видами разрешенного использования земельных участков и объектов капитального строительства, установленными градостроительным регламентом.

4. В случае если использование указанных в пункте 1 настоящей статьи земельных участков и объектов капитального строительства продолжается и опасно для жизни или здоровья человека, для окружающей среды, объектов культурного наследия, в соответствии с федеральными законами может быть наложен запрет на использование таких земельных участков и объектов.

#### **6. Открытость и доступность информации о землепользовании и застройке**

1. Настоящие Правила являются открытыми и общедоступными.

2. Настоящие Правила подлежат опубликованию в порядке, установленном для официального опубликования нормативных правовых актов Воронежской области, и размещению в федеральной государственной информационной системе территориального планирования и в государственной информационной системе обеспечения градостроительной деятельности.

## **Раздел 2. Положения о регулировании землепользования и застройки**

### **7. Перераспределение полномочий между органами местного самоуправления Солонецкого сельского поселения Воробьёвского муниципального района Воронежской области и департаментом архитектуры и градостроительства Воронежской области**

1. На основании Закона Воронежской области от 20.12.2018 № 173-ОЗ «О перераспределении полномочий по утверждению правил землепользования и застройки между органами местного самоуправления поселений Воронежской области, городского округа город Нововоронеж, Борисоглебского городского округа и исполнительными органами государственной власти Воронежской области» (далее – Закон Воронежской области) и в соответствии со статьей 8.2 ГрК РФ, пунктом 6.1 статьи 26.3 Федерального закона от 06.10.1999 № 184-ФЗ «Об общих принципах организации законодательных (представительных) и исполнительных органов государственной власти субъектов Российской Федерации», частью 1.2 статьи 17 Федерального закона от 06.10.2003 № 131-ФЗ «Об общих принципах организации местного самоуправления в Российской Федерации» полномочия по утверждению Правил перераспределены между органами местного самоуправления Солонецкого сельского поселения Воробьёвского муниципального района Воронежской области и департаментом архитектуры и градостроительства Воронежской области (далее – Уполномоченный орган) на срок, установленный Законом Воронежской области.

2. После истечения срока, указанного в пункте 1 настоящей статьи, полномочия Уполномоченного органа, предусмотренные настоящими Правилами, осуществляются органами местного самоуправления Солонецкого сельского поселения Воробьёвского муниципального района Воронежской области в соответствии с требованиями ГрК РФ.

### **8. Полномочия Уполномоченного органа по вопросам землепользования и застройки**

1. Полномочия Уполномоченного органа по вопросам землепользования и застройки включают:

- 1) принятие решений о подготовке проекта Правил, о подготовке проекта о внесении изменений в Правила;
- 2) утверждение Правил, утверждение внесения изменений в Правила;

3) принятие решений о предоставлении разрешений на условно разрешенный вид использования объектов капитального строительства или земельного участка;

4) принятие решений о предоставлении разрешения на отклонение от предельных параметров разрешенного строительства, реконструкции объектов капитального строительства;

5) иные полномочия в соответствии с действующим законодательством.

### **9. Комиссия по подготовке проектов Правил**

1. Комиссия по подготовке проектов правил землепользования и застройки поселений Воронежской области, городского округа город Нововоронеж, Борисоглебского городского округа (далее – Комиссия) является специально созданным постоянно действующим коллегиальным органом при Уполномоченном органе в целях реализации полномочий, указанных в статье 8 настоящих Правил, перераспределенных в соответствии с Законом Воронежской области и обеспечения выполнения задач градостроительного зонирования.

2. Комиссия создается и прекращает свою деятельность приказом Уполномоченного органа.

3. Состав и порядок деятельности Комиссии утверждается приказом Уполномоченного органа.

### **Раздел 3. Положения об изменении видов разрешенного использования земельных участков и объектов капитального строительства физическими и юридическими лицами**

#### **10. Изменение видов разрешенного использования земельных участков и объектов капитального строительства**

1. Для каждой из установленных настоящими Правилами территориальных зон могут устанавливаться основные, условно разрешенные и вспомогательные виды разрешенного использования земельных участков и объектов капитального строительства.

2. Изменение одного вида разрешенного использования земельных участков и объектов капитального строительства на другой вид такого



использования осуществляется в соответствии с градостроительным регламентом при условии соблюдения требований технических регламентов.

3. Основные и вспомогательные виды разрешенного использования земельных участков и объектов капитального строительства правообладателями земельных участков и объектов капитального строительства, за исключением органов государственной власти, органов местного самоуправления, государственных и муниципальных учреждений, государственных и муниципальных унитарных предприятий, выбираются самостоятельно без дополнительных разрешений и согласования.

4. Решения об изменении одного вида разрешенного использования земельных участков и объектов капитального строительства, расположенных на землях, на которые действие градостроительных регламентов не распространяется или для которых градостроительные регламенты не устанавливаются, на другой вид такого использования принимаются в соответствии с федеральными законами.

#### **11. Предоставление разрешения на условно разрешенный вид использования земельного участка или объекта капитального строительства**

1. Физическое или юридическое лицо, заинтересованное в предоставлении разрешения на условно разрешенный вид использования земельного участка или объекта капитального строительства (далее - разрешение на условно разрешенный вид использования), направляет заявление о предоставлении разрешения на условно разрешенный вид использования в комиссию.

2. Порядок предоставления разрешения на условно разрешенный вид использования земельного участка или объекта капитального строительства определен статьей 39 ГрК РФ.

3. Проект решения о предоставлении разрешения на условно разрешенный вид использования подлежит рассмотрению на общественных обсуждениях или публичных слушаниях проводимых в порядке, установленном статьей 5.1 ГрК РФ, с учетом положений статьи 39 ГрК РФ.

## **12. Предоставление разрешения на отклонение от предельных параметров разрешенного строительства, реконструкции объектов капитального строительства**

1. Правообладатели земельных участков, размеры которых меньше установленных градостроительным регламентом минимальных размеров земельных участков либо конфигурация, инженерно-геологические или иные характеристики которых неблагоприятны для застройки, вправе обратиться за разрешениями на отклонение от предельных параметров разрешенного строительства, реконструкции объектов капитального строительства (далее также – разрешение на отклонение от предельных параметров).

2. Правообладатели земельных участков вправе обратиться за разрешениями на отклонение от предельных параметров разрешенного строительства, реконструкции объектов капитального строительства, если такое отклонение необходимо в целях однократного изменения одного или нескольких предельных параметров разрешенного строительства, реконструкции объектов капитального строительства, установленных градостроительным регламентом для конкретной территориальной зоны, не более чем на десять процентов.

3. Порядок предоставления разрешения на отклонение от предельных параметров определен статьей 40 ГрК РФ.

4. Проект решения о предоставлении разрешения на отклонение от предельных параметров подлежит рассмотрению на общественных обсуждениях или публичных слушаниях, проводимых в порядке, установленном статьей 5.1 ГрК РФ, с учетом положений статьи 39 ГрК РФ, за исключением случая, указанного в части 1.1 статьи 40 ГрК РФ.

## **Раздел 4. Положения о подготовке документации по планировке территории**

### **13. Общие положения о подготовке документации по планировке территории**

1. Подготовка документации по планировке территории осуществляется в целях обеспечения устойчивого развития территорий, в том числе выделения элементов планировочной структуры, установления границ земельных участков,

установления границ зон планируемого размещения объектов капитального строительства.

2. Подготовка документации по планировке территории осуществляется в соответствии с главой 5 ГрК РФ.

3. Состав и содержание документации по планировке территории определяется ГрК РФ.

## **Раздел 5. Положения о проведении общественных обсуждений или публичных слушаний по вопросам землепользования и застройки**

### **14. Общие положения о порядке проведения общественных обсуждений или публичных слушаний в сфере градостроительной деятельности**

1. В целях соблюдения права человека на благоприятные условия жизнедеятельности, прав и законных интересов правообладателей земельных участков и объектов капитального строительства по проектам правил землепользования и застройки, проектам планировки территории, проектам межевания территории, проектам, предусматривающим внесение изменений в один из указанных утвержденных документов, проектам решений о предоставлении разрешения на условно разрешенный вид использования земельного участка или объекта капитального строительства, проектам решений о предоставлении разрешения на отклонение от предельных параметров разрешенного строительства, реконструкции объектов капитального строительства в соответствии с уставом муниципального образования и (или) нормативным правовым актом представительного органа муниципального образования и с учетом положений ГрК РФ проводятся общественные обсуждения или публичные слушания, за исключением случаев, предусмотренных ГрК РФ и другими федеральными законами.

2. Порядок проведения общественных обсуждений или публичных слушаний определяется ГрК РФ, Уставом Солонецкого сельского поселения Воробьевского муниципального района Воронежской области и (или) нормативным правовым актом представительного органа муниципального образования.

## **Раздел 6. Положения о внесении изменений в Правила**

### **15. Основания и порядок внесения изменений в Правила**

1. Основания для рассмотрения вопроса о внесении изменений в настоящие Правила предусмотрены статьей 33 ГрК РФ.

2. Внесение изменений в правила землепользования и застройки осуществляется в порядке, предусмотренном статьями 31 и 32 ГрК РФ, с учетом особенностей, установленных статьей 33 ГрК РФ.

## **Раздел 7. Положения о регулировании иных вопросов землепользования и застройки**

### **16. Общие принципы регулирования иных вопросов землепользования и застройки на территории Солонецкого сельского поселения Воробьёвского муниципального района Воронежской области**

Иные вопросы землепользования и застройки на территории Солонецкого сельского поселения Воробьёвского муниципального района Воронежской области регулируются законодательством Российской Федерации, Воронежской области, муниципальными правовыми актами муниципального образования.





## 18. Перечень территориальных зон, установленных на карте градостроительного зонирования

Порядок установления территориальных зон определен статьей 34 ГрК РФ. На карте градостроительного зонирования установлены следующие виды территориальных зон:

Наименование территориальной зоны	Кодовое обозначение территориальной зоны
<b>Жилые зоны</b>	
Зона застройки индивидуальными жилыми домами	<b>Ж1</b>
<b>Общественно-деловые зоны</b>	
Общественно-деловая зона	<b>ОД</b>
<b>Производственные и коммунально-складские зоны</b>	
Производственная зона	<b>П1</b>
<b>Зоны инженерной и транспортной инфраструктуры</b>	
Зона улиц, дорог, инженерной и транспортной инфраструктуры	<b>ИТ1</b>
Зона железнодорожного транспорта	<b>ИТ2</b>
<b>Зоны сельскохозяйственного использования</b>	
Зона сельскохозяйственного использования в границах населенных пунктов	<b>СХ1</b>
Зона сельскохозяйственного производства	<b>СХ2</b>
<b>Зоны рекреационного назначения</b>	
Зона рекреационного назначения - объектов отдыха	<b>Р1</b>
<b>Зоны специального назначения</b>	
Зона ритуальных объектов	<b>СН1</b>
Зона обработки, утилизации, обезвреживания, размещения твердых коммунальных отходов	<b>СН2</b>

### **ЧАСТЬ III. ГРАДОСТРОИТЕЛЬНЫЕ РЕГЛАМЕНТЫ**

#### **19. Общие положения о градостроительном регламенте**

1. Градостроительным регламентом определяется правовой режим земельных участков, равно как всего, что находится над и под поверхностью земельных участков и используется в процессе их застройки и последующей эксплуатации объектов капитального строительства.

2. Действие градостроительного регламента распространяется в равной мере на все земельные участки и объекты капитального строительства, расположенные в пределах границ территориальной зоны, обозначенной на карте градостроительного зонирования.

3. Земли и земельные участки, на которые действие градостроительных регламентов не распространяется или для которых градостроительные регламенты не устанавливаются, определены статьей 36 ГрК РФ.

#### **20. Виды разрешенного использования**

1. Разрешенное использование земельных участков и объектов капитального строительства может быть следующих видов:

- основные виды разрешенного использования;
- условно разрешенные виды использования;
- вспомогательные виды разрешенного использования, допустимые только в качестве дополнительных по отношению к основным видам разрешенного использования и условно разрешенным видам использования и осуществляемые совместно с ними.

2. Виды разрешенного использования (далее – ВРИ) земельных участков в настоящих Правилах определяются в соответствии с приказом Министерства экономического развития Российской Федерации от 01.09.2014 № 540 «Об утверждении классификатора видов разрешенного использования земельных участков».



## 21. Градостроительные регламенты территориальных зон

## 21.1 Зона застройки индивидуальными жилыми домами – Ж1

№ п/п	Код ВРИ	Наименование ВРИ	Предельный (минимальный и (или) максимальный) размер, в том числе площадь земельных участков, м <sup>2</sup>		Максимальный процент застройки земельного участка	Максимальное количество надземных этажей и (или) максимальная высота объекта	Минимальные отступы от границ земельного участка
			min	max			
<b>ОСНОВНЫЕ ВИДЫ РАЗРЕШЕННОГО ИСПОЛЬЗОВАНИЯ ЗЕМЕЛЬНЫХ УЧАСТКОВ И ОБЪЕКТОВ КАПИТАЛЬНОГО СТРОИТЕЛЬСТВА</b>							
1	2.1	Для индивидуального жилищного строительства	300	5000	50%	3 этажа	3 метра; 0 м. - с фасадной стороны улицы
2	2.3	Блокированная жилая застройка	300	5000	50%	3 этажа	3 метра; 0 метров – при примыкании к соседним зданиям
3	2.2	Для ведения личного подсобного хозяйства (приусадебный земельный участок)	300	5000	50%	3 этажа	3 метра; 0 м. - с фасадной стороны улицы
4	13.1	Ведение огородничества	300	5000	0%	не подлежат установлению	
5	1.19	Сенокошение	600	50000	0%	не подлежат установлению	
6	1.20	Выпас сельскохозяйственных животных	300	50000	0%	не подлежат установлению	
7	3.1.1	Предоставление коммунальных услуг	не подлежит установлению	5000	не подлежат установлению		
8	3.1.2	Административные здания организаций, обеспечивающих предоставление коммунальных услуг	не подлежат установлению		60%	3 этажа	3 метра
9	3.2.2	Оказание социальной помощи населению	не подлежат установлению		60%	3 этажа	3 метра
10	3.2.3	Оказание услуг связи	не подлежат установлению		60%	3 этажа	3 метра
11	3.4.1	Амбулаторно-поликлиническое обслуживание	не подлежат установлению			3 этажа	3 метра; 0 м. - с фасадной стороны улицы
12	3.5.1	Дошкольное, начальное и среднее общее образование	не подлежат установлению			4 этажа	3 метра
13	3.6.2	Парки культуры и отдыха	не подлежат установлению				
14	5.1.3	Площадки для занятий спортом	не подлежат установлению				

№ п/п	Код ВРИ	Наименование ВРИ	Предельный (минимальный и (или) максимальный) размер, в том числе площадь земельных участков, м <sup>2</sup>		Максимальный процент застройки земельного участка	Максимальное количество надземных этажей и (или) максимальная высота объекта	Минимальные отступы от границ земельного участка
			min	max			
15	11.1	Общее пользование водными объектами	не подлежат установлению				
16	12.0.1	Улично-дорожная сеть	действие градостроительного регламента не распространяется				
17	12.0.2	Благоустройство территории	действие градостроительного регламента не распространяется				
<b>УСЛОВНО РАЗРЕШЕННЫЕ ВИДЫ ИСПОЛЬЗОВАНИЯ ЗЕМЕЛЬНЫХ УЧАСТКОВ И ОБЪЕКТОВ КАПИТАЛЬНОГО СТРОИТЕЛЬСТВА</b>							
18	2.1.1	Малозэтажная многоквартирная жилая застройка	600	не подлежит установлению	45%	4 этажа	6 метров
19	2.7.1	Хранение автотранспорта	не подлежат установлению				
20	3.3	Бытовое обслуживание	200	5000	60%	3 этажа	3 метра
21	3.6.1	Объекты культурно-досуговой деятельности	200	5000	60%	3 этажа	3 метра
22	3.7.1	Осуществление религиозных обрядов	не подлежат установлению				
23	3.10.1	Амбулаторное ветеринарное обслуживание	200	5000	60%	3 этажа	3 метра
24	4.4	Магазины	200	5000	60%	3 этажа	3 метра; 0 м. - с фасадной стороны улицы
25	4.5	Банковская и страховая деятельность	не подлежат установлению		60%	3 этажа	3 метра
26	4.6	Общественное питание	200	5000	50%	3 этажа	3 метра
27	5.1.2	Обеспечение занятий спортом в помещениях	не подлежат установлению		50%	не подлежит установлению	3 метра
28	6.4	Пищевая промышленность	400	5000	не подлежат установлению	15 метров	3 метра
29	8.3	Обеспечение внутреннего правопорядка	не подлежат установлению				
30	13.2	Ведение садоводства	400	5000	30%	3 этажа	3 метра

Ограничения использования земельных участков и объектов капитального строительства, устанавливаемые в соответствии с законодательством Российской Федерации, определяются пунктом 22 настоящих Правил.

## 21.2 Общественно-деловая зона – ОД

№ п/п	Код ВРИ	Наименование ВРИ	Предельный (минимальный и (или) максимальный) размер, в том числе площадь земельных участков, м <sup>2</sup>		Максимальный процент застройки земельного участка	Максимальное количество надземных этажей и (или) максимальная высота объекта	Минимальные отступы от границ земельного участка
			min	max			
<b>ОСНОВНЫЕ ВИДЫ РАЗРЕШЕННОГО ИСПОЛЬЗОВАНИЯ ЗЕМЕЛЬНЫХ УЧАСТКОВ И ОБЪЕКТОВ КАПИТАЛЬНОГО СТРОИТЕЛЬСТВА</b>							
1	3.1.1	Предоставление коммунальных услуг	не подлежит установлению	5000	не подлежат установлению		
2	3.1.2	Административные здания организаций, обеспечивающих предоставление коммунальных услуг	не подлежат установлению		60%	не подлежит установлению	3 метра
3	3.2.2	Оказание социальной помощи населению	не подлежат установлению		60%	не подлежит установлению	3 метра
4	3.2.3	Оказание услуг связи	не подлежат установлению		60%	не подлежит установлению	3 метра
5	3.3	Бытовое обслуживание	200	не подлежит установлению	60%	не подлежит установлению	3 метра
6	3.4.1	Амбулаторно-поликлиническое обслуживание	не подлежат установлению			не подлежит установлению	3 метра; 0 м. - с фасадной стороны улицы
7	3.5.1	Дошкольное, начальное и среднее общее образование	не подлежат установлению			4 этажа	3 метра
8	3.6.1	Объекты культурно-досуговой деятельности	не подлежат установлению		60%	не подлежит установлению	3 метра
9	3.6.2.	Парки культуры и отдыха	не подлежат установлению				
10	3.7.1	Осуществление религиозных обрядов	не подлежат установлению				3 метра
11	3.7.2	Религиозное управление и образование	не подлежат установлению				3 метра
12	3.8.1	Государственное управление	не подлежат установлению		60%	не подлежит установлению	3 метра
13	3.10.1	Амбулаторное ветеринарное обслуживание	не подлежат установлению		60%	3 этажа	3 метра; 0 м. - с фасадной стороны улицы
14	4.1	Деловое управление	не подлежат установлению		50%	не подлежит установлению	3 метра
15	4.3	Рынки	не подлежат установлению		45%	не подлежит установлению	3 метра
16	4.4	Магазины	200	не подлежит установлению	60%	не подлежит установлению	3 метра; 0 м. - с фасадной стороны улицы

№ п/п	Код ВРИ	Наименование ВРИ	Предельный (минимальный и (или) максимальный) размер, в том числе площадь земельных участков, м <sup>2</sup>		Максимальный процент застройки земельного участка	Максимальное количество надземных этажей и (или) максимальная высота объекта	Минимальные отступы от границ земельного участка
			min	max			
17	4.5	Банковская и страховая деятельность	не подлежат установлению		60%	не подлежит установлению	3 метра
18	4.6	Общественное питание	400	не подлежит установлению	50%	не подлежит установлению	3 метра; 0 м. - с фасадной стороны улицы
19	4.7	Гостиничное обслуживание	600	не подлежит установлению	45%	не подлежит установлению	3 метра; 0 м. - с фасадной стороны улицы
20	4.9	Служебные гаражи	не подлежат установлению				3 метра
21	5.1.2	Обеспечение занятий спортом в помещениях	не подлежат установлению		45%	не подлежит установлению	3 метра
22	5.1.3	Площадки для занятий спортом	не подлежат установлению				
23	8.3	Обеспечение внутреннего правопорядка	не подлежат установлению				3 метра
24	9.3	Историко-культурная деятельность	не подлежат установлению				
25	12.0.1	Улично-дорожная сеть	действие градостроительного регламента не распространяется				
26	12.0.2	Благоустройство территории	действие градостроительного регламента не распространяется				
<b>УСЛОВНО РАЗРЕШЕННЫЕ ВИДЫ ИСПОЛЬЗОВАНИЯ ЗЕМЕЛЬНЫХ УЧАСТКОВ И ОБЪЕКТОВ КАПИТАЛЬНОГО СТРОИТЕЛЬСТВА</b>							
27	2.2	Для ведения личного подсобного хозяйства (приусадебный земельный участок)	300	5000	50%	3 этажа	3 метра; 0 м., - с фасадной стороны улицы
28	4.9.1.3	Автомобильные мойки	не подлежат установлению			1 этаж	3 метра
29	2.7.1	Хранение автотранспорта	не подлежат установлению				
30	6.4	Пищевая промышленность	400	5000	не подлежат установлению	15 метров	3 метра

Ограничения использования земельных участков и объектов капитального строительства, устанавливаемые в соответствии с законодательством Российской Федерации, определяются пунктом 22 настоящих Правил.

## 21.3 Производственная зона – П1

№ п/п	Код ВРИ	Наименование ВРИ	Предельный (минимальный и (или) максимальный) размер, в том числе площадь земельных участков, м <sup>2</sup>		Максимальный процент застройки земельного участка	Максимальное количество надземных этажей и (или) максимальная высота объекта	Минимальные отступы от границ земельного участка
			min	max			
<b>ОСНОВНЫЕ ВИДЫ РАЗРЕШЕННОГО ИСПОЛЬЗОВАНИЯ ЗЕМЕЛЬНЫХ УЧАСТКОВ И ОБЪЕКТОВ КАПИТАЛЬНОГО СТРОИТЕЛЬСТВА</b>							
1	1.15	Хранение и переработка сельскохозяйственной продукции	не подлежат установлению				3 метра
2	1.18	Обеспечение сельскохозяйственного производства	не подлежат установлению				3 метра
3	3.1	Коммунальное обслуживание	не подлежат установлению				
4	6.1	Недропользование	не подлежат установлению				
5	6.4	Пищевая промышленность	не подлежат установлению				3 метра
6	6.8	Связь	не подлежат установлению				3 метра
7	6.9	Склады	не подлежат установлению		60%	не подлежит установлению	3 метра
8	6.9.1	Складские площадки	не подлежат установлению				
9	3.3	Бытовое обслуживание	200	не подлежит установлению	60%	не подлежит установлению	3 метра
10	4.1	Деловое управление	не подлежат установлению		50%	не подлежит установлению	3 метра
11	4.4	Магазины	200	не подлежит установлению	50%	не подлежит установлению	3 метра; 0 м. - с фасадной стороны улицы
12	4.6	Общественное питание	400	не подлежит установлению	50%	не подлежит установлению	3 метра
13	4.9	Служебные гаражи	не подлежат установлению				3 метра
14	4.9.1.1	Заправка транспортных средств	не подлежат установлению			1 этаж	3 метра
15	4.9.1.3	Автомобильные мойки	не подлежат установлению			1 этаж	3 метра
16	4.9.1.4	Ремонт автомобилей	не подлежат установлению				3 метра
17	7.1.1	Железнодорожные пути	действие градостроительного регламента не распространяется				
18	8.3	Обеспечение внутреннего правопорядка	не подлежат установлению				3 метра
19	12.0.1	Улично-дорожная сеть	действие градостроительного регламента не распространяется				
20	12.0.2	Благоустройство территории	действие градостроительного регламента не распространяется				
<b>УСЛОВНО РАЗРЕШЕННЫЕ ВИДЫ ИСПОЛЬЗОВАНИЯ ЗЕМЕЛЬНЫХ УЧАСТКОВ И ОБЪЕКТОВ КАПИТАЛЬНОГО СТРОИТЕЛЬСТВА</b>							
21	Не установлены						

Ограничения использования земельных участков и объектов капитального строительства, устанавливаемые в соответствии с законодательством Российской Федерации, определяются пунктом 22 настоящих Правил.

#### 21.4 Зона улиц, дорог, инженерной и транспортной инфраструктуры – ИТ1

№ п/п	Код ВРИ	Наименование ВРИ	Предельный (минимальный и (или) максимальный) размер, в том числе площадь земельных участков, м <sup>2</sup>		Максимальный процент застройки земельного участка	Максимальное количество надземных этажей и (или) максимальная высота объекта	Минимальные отступы от границ земельного участка	
			min	max				
<b>ОСНОВНЫЕ ВИДЫ РАЗРЕШЕННОГО ИСПОЛЬЗОВАНИЯ ЗЕМЕЛЬНЫХ УЧАСТКОВ И ОБЪЕКТОВ КАПИТАЛЬНОГО СТРОИТЕЛЬСТВА</b>								
1	7.2.1	Размещение автомобильных дорог	действие градостроительного регламента не распространяется					
2	7.2.2	Обслуживание перевозок пассажиров	не подлежат установлению					3 метра
3	7.2.3	Стоянки транспорта общего пользования	не подлежат установлению					
4	3.1.1	Предоставление коммунальных услуг	не подлежат установлению					
5	6.8	Связь	не подлежат установлению					3 метра
6	6.7	Энергетика	не подлежат установлению					3 метра
7	12.0.1	Улично-дорожная сеть	действие градостроительного регламента не распространяется					
8	4.9.1	Объекты дорожного сервиса	не подлежат установлению					3 метра; 0 м., - с фасадной стороны улицы

Ограничения использования земельных участков и объектов капитального строительства, устанавливаемые в соответствии с законодательством Российской Федерации, определяются пунктом 22 настоящих Правил.

### 21.5 Зона железнодорожного транспорта – ИТ2

№ п/п	Код ВРИ	Наименование ВРИ	Предельный (минимальный и (или) максимальный) размер, в том числе площадь земельных участков, м <sup>2</sup>		Максимальный процент застройки земельного участка	Максимальное количество надземных этажей и (или) максимальная высота объекта	Минимальные отступы от границ земельного участка
			min	max			
<b>ОСНОВНЫЕ ВИДЫ РАЗРЕШЕННОГО ИСПОЛЬЗОВАНИЯ ЗЕМЕЛЬНЫХ УЧАСТКОВ И ОБЪЕКТОВ КАПИТАЛЬНОГО СТРОИТЕЛЬСТВА</b>							
1	7.1	Железнодорожный транспорт	не подлежат установлению				3 метра
2	3.1.1	Предоставление коммунальных услуг	не подлежит установлению				
<b>УСЛОВНО РАЗРЕШЕННЫЕ ВИДЫ ИСПОЛЬЗОВАНИЯ ЗЕМЕЛЬНЫХ УЧАСТКОВ И ОБЪЕКТОВ КАПИТАЛЬНОГО СТРОИТЕЛЬСТВА</b>							
3	Не установлены						

Ограничения использования земельных участков и объектов капитального строительства, устанавливаемые в соответствии с законодательством Российской Федерации, определяются пунктом 22 настоящих Правил.

### 21.6 Зона сельскохозяйственного использования в границах населенных пунктов – СХ1

№ п/п	Код ВРИ	Наименование ВРИ	Предельный (минимальный и (или) максимальный) размер, в том числе площадь земельных участков, м <sup>2</sup>		Максимальный процент застройки земельного участка	Максимальное количество надземных этажей и (или) максимальная высота объекта	Минимальные отступы от границ земельного участка
			min	max			
<b>ОСНОВНЫЕ ВИДЫ РАЗРЕШЕННОГО ИСПОЛЬЗОВАНИЯ ЗЕМЕЛЬНЫХ УЧАСТКОВ И ОБЪЕКТОВ КАПИТАЛЬНОГО СТРОИТЕЛЬСТВА</b>							
1	1.2	Выращивание зерновых и иных сельскохозяйственных культур	не подлежат установлению				
2	1.3	Овощеводство	не подлежат установлению				
3	1.4	Выращивание тонирующих, лекарственных, цветочных культур	не подлежат установлению				
4	1.5	Садоводство	не подлежат установлению				
5	1.12	Пчеловодство	не подлежат установлению				
6	1.13	Рыбоводство	не подлежат установлению				
7	1.16	Ведение личного подсобного хозяйства на полевых участках	не подлежат установлению				
8	1.17	Питомники	не подлежат установлению				

№ п/п	Код ВРИ	Наименование ВРИ	Предельный (минимальный и (или) максимальный) размер, в том числе площадь земельных участков, м <sup>2</sup>		Максимальный процент застройки земельного участка	Максимальное количество надземных этажей и (или) максимальная высота объекта	Минимальные отступы от границ земельного участка
			min	max			
9	1.19	Сенокосение	не подлежат установлению				
10	1.20	Выпас сельскохозяйственных животных	не подлежат установлению				
11	3.1.1	Предоставление коммунальных услуг	не подлежат установлению				
12	11.1	Общее пользование водными объектами	не подлежат установлению				
13	12.0	Земельные участки (территории) общего пользования	действие градостроительного регламента не распространяется				
14	13.1	Ведение огородничества	100	4500	0%	не подлежат установлению	
<b>УСЛОВНО РАЗРЕШЕННЫЕ ВИДЫ ИСПОЛЬЗОВАНИЯ ЗЕМЕЛЬНЫХ УЧАСТКОВ И ОБЪЕКТОВ КАПИТАЛЬНОГО СТРОИТЕЛЬСТВА</b>							
15	1.15	Хранение и переработка сельскохозяйственной продукции	не подлежат установлению				3 метра
16	5.3	Охота и рыбалка	не подлежат установлению				
17	5.4	Причалы для маломерных судов	не подлежат установлению				
18	6.8	Связь	не подлежат установлению				3 метра

Ограничения использования земельных участков и объектов капитального строительства, устанавливаемые в соответствии с законодательством Российской Федерации, определяются пунктом 22 настоящих Правил.

### 21.7 Зона сельскохозяйственного производства – СХ2

№ п/п	Код ВРИ	Наименование ВРИ	Предельный (минимальный и (или) максимальный) размер, в том числе площадь земельных участков, м <sup>2</sup>		Максимальный процент застройки земельного участка	Максимальное количество надземных этажей и (или) максимальная высота объекта	Минимальные отступы от границ земельного участка
			min	max			
<b>ОСНОВНЫЕ ВИДЫ РАЗРЕШЕННОГО ИСПОЛЬЗОВАНИЯ ЗЕМЕЛЬНЫХ УЧАСТКОВ И ОБЪЕКТОВ КАПИТАЛЬНОГО СТРОИТЕЛЬСТВА</b>							
1	1.1	Растениеводство	не подлежат установлению				
2	1.12	Пчеловодство	не подлежат установлению				
3	1.13	Рыбоводство	не подлежат установлению				
4	1.15	Хранение и переработка сельскохозяйственной продукции	не подлежат установлению				3 метра



№ п/п	Код ВРИ	Наименование ВРИ	Предельный (минимальный и (или) максимальный) размер, в том числе площадь земельных участков, м <sup>2</sup>		Максимальный процент застройки земельного участка	Максимальное количество надземных этажей и (или) максимальная высота объекта	Минимальные отступы от границ земельного участка
			min	max			
5	1.17	Питомники	не подлежат установлению				
6	1.18	Обеспечение сельскохозяйственного производства	не подлежат установлению				3 метра
7	1.19	Сенокошение	не подлежат установлению				
8	1.20	Выпас сельскохозяйственных животных	не подлежат установлению				
9	3.1.1	Предоставление коммунальных услуг	не подлежат установлению				
10	4.1	Деловое управление	не подлежат установлению		50%	не подлежит установлению	3 метра
11	4.4	Магазины	не подлежит установлению	5000	50%	не подлежит установлению	3 метра
12	4.9.1.1	Заправка транспортных средств	не подлежат установлению			1 этаж	3 метра
13	6.9	Склады	не подлежат установлению		60%	не подлежит установлению	3 метра
14	6.9.1	Складские площадки	не подлежат установлению				
15	11.1	Общее пользование водными объектами	не подлежат установлению				
16	12.0	Земельные участки (территории) общего пользования	действие градостроительного регламента не распространяется				
<b>УСЛОВНО РАЗРЕШЕННЫЕ ВИДЫ ИСПОЛЬЗОВАНИЯ ЗЕМЕЛЬНЫХ УЧАСТКОВ И ОБЪЕКТОВ КАПИТАЛЬНОГО СТРОИТЕЛЬСТВА</b>							
17	1.7	Животноводство	не подлежат установлению				3 метра
18	5.3	Охота и рыбалка	не подлежат установлению				
19	6.4	Пищевая промышленность	не подлежат установлению				3 метра
20	6.8	Связь	не подлежат установлению				3 метра
21	11.2	Специальное пользование водными объектами	не подлежат установлению				

Ограничения использования земельных участков и объектов капитального строительства, устанавливаемые в соответствии с законодательством Российской Федерации, определяются пунктом 22 настоящих Правил.

### 21.8 Зона рекреационного назначения - объектов отдыха - Р1

№ п/п	Код ВРИ	Наименование ВРИ	Предельный (минимальный и (или) максимальный) размер, в том числе площадь земельных участков, м <sup>2</sup>		Максимальный процент застройки земельного участка	Максимальное количество надземных этажей и (или) максимальная высота объекта	Минимальные отступы от границ земельного участка
			min	max			
<b>ОСНОВНЫЕ ВИДЫ РАЗРЕШЕННОГО ИСПОЛЬЗОВАНИЯ ЗЕМЕЛЬНЫХ УЧАСТКОВ И ОБЪЕКТОВ КАПИТАЛЬНОГО СТРОИТЕЛЬСТВА</b>							
1	5.1.3	Площадки для занятий спортом	не подлежат установлению				
2	5.1.5	Водный спорт	не подлежат установлению				3 метра
3	5.2	Природно-познавательный туризм	не подлежат установлению				
4	5.4	Причалы для маломерных судов	не подлежат установлению				
5	11.1	Общее пользование водными объектами	не подлежат установлению				
6	12.0.2	Благоустройство территории	действие градостроительного регламента не распространяется				
7	3.1.1	Предоставление коммунальных услуг	не подлежит установлению				
<b>УСЛОВНО РАЗРЕШЕННЫЕ ВИДЫ ИСПОЛЬЗОВАНИЯ ЗЕМЕЛЬНЫХ УЧАСТКОВ И ОБЪЕКТОВ КАПИТАЛЬНОГО СТРОИТЕЛЬСТВА</b>							
8	4.6	Общественное питание	200	1000	50%	не подлежит установлению	3 метра

Ограничения использования земельных участков и объектов капитального строительства, устанавливаемые в соответствии с законодательством Российской Федерации, определяются пунктом 22 настоящих Правил.

### 21.9 Зона ритуальных объектов - СН1

№ п/п	Код ВРИ	Наименование ВРИ	Предельный (минимальный и (или) максимальный) размер, в том числе площадь земельных участков, м <sup>2</sup>		Максимальный процент застройки земельного участка	Максимальное количество надземных этажей и (или) максимальная высота объекта	Минимальные отступы от границ земельного участка
			min	max			
<b>ОСНОВНЫЕ ВИДЫ РАЗРЕШЕННОГО ИСПОЛЬЗОВАНИЯ ЗЕМЕЛЬНЫХ УЧАСТКОВ И ОБЪЕКТОВ КАПИТАЛЬНОГО СТРОИТЕЛЬСТВА</b>							
1	12.1	Ритуальная деятельность	не подлежит установлению	400000	не подлежит установлению	не подлежит установлению	3 метра
2	9.3	Историко-культурная деятельность	не подлежат установлению				
3	3.1.1	Предоставление коммунальных услуг	не подлежит установлению				
<b>УСЛОВНО РАЗРЕШЕННЫЕ ВИДЫ ИСПОЛЬЗОВАНИЯ ЗЕМЕЛЬНЫХ УЧАСТКОВ И ОБЪЕКТОВ КАПИТАЛЬНОГО СТРОИТЕЛЬСТВА</b>							
4	Не установлены						

Ограничения использования земельных участков и объектов капитального строительства, устанавливаемые в соответствии с законодательством Российской Федерации, определяются пунктом 22 настоящих Правил.

### 21.10 Зона обработки, утилизации, обезвреживания, размещения твердых коммунальных отходов – СН2

№ п/п	Код ВРИ	Наименование ВРИ	Предельный (минимальный и (или) максимальный) размер, в том числе площадь земельных участков, м <sup>2</sup>		Максимальный процент застройки земельного участка	Максимальное количество надземных этажей и (или) максимальная высота объекта	Минимальные отступы от границ земельного участка
			min	max			
<b>ОСНОВНЫЕ ВИДЫ РАЗРЕШЕННОГО ИСПОЛЬЗОВАНИЯ ЗЕМЕЛЬНЫХ УЧАСТКОВ И ОБЪЕКТОВ КАПИТАЛЬНОГО СТРОИТЕЛЬСТВА</b>							
1	12.2	Специальная деятельность	не подлежат установлению				
2	3.1.1	Предоставление коммунальных услуг	не подлежит установлению				
<b>УСЛОВНО РАЗРЕШЕННЫЕ ВИДЫ ИСПОЛЬЗОВАНИЯ ЗЕМЕЛЬНЫХ УЧАСТКОВ И ОБЪЕКТОВ КАПИТАЛЬНОГО СТРОИТЕЛЬСТВА</b>							
3	Не установлены						

Ограничения использования земельных участков и объектов капитального строительства, устанавливаемые в соответствии с законодательством Российской Федерации, определяются пунктом 22 настоящих Правил.

## 22. Ограничения использования земельных участков и объектов капитального строительства, устанавливаемые в соответствии с законодательством Российской Федерации

1. На территории Солонецкого сельского поселения Воробьевского муниципального района Воронежской области устанавливаются следующие зоны с особыми условиями использования территории:

- охранная зона объектов электроэнергетики (объектов электросетевого хозяйства и объектов по производству электрической энергии);
- охранная зона линий и сооружений связи;
- водоохранная зона;

- прибрежная защитная полоса;
- зоны санитарной охраны источников питьевого и хозяйственно-бытового водоснабжения, а также устанавливаемые в случаях, предусмотренных Водным кодексом Российской Федерации, в отношении подземных водных объектов зоны специальной охраны;
- санитарно-защитная зона;
- зона минимальных расстояний до магистральных или промышленных трубопроводов (газопроводов, нефтепроводов и нефтепродуктопроводов, аммиакопроводов).

2. Ограничения для зон с особыми условиями использования территории установлены в соответствии с действующими нормативами.

№ п/п	Вид зоны	Ограничения в использовании земельных участков и объектов капитального строительства	Основания установления ограничений
1	Охранная зона объектов электроэнергетики (объектов электросетевого хозяйства и объектов по производству электрической энергии)	<p>1. В охранных зонах объектов электросетевого хозяйства, размещенных на земельных участках, запрещается осуществлять любые действия, которые могут нарушить безопасную работу объектов электросетевого хозяйства, в том числе привести к их повреждению или уничтожению, и (или) повлечь причинение вреда жизни, здоровью граждан и имуществу физических или юридических лиц, а также повлечь нанесение экологического ущерба и возникновение пожаров, в том числе:</p> <ul style="list-style-type: none"> <li>- набрасывать на провода и опоры воздушных линий электропередачи посторонние предметы, а также подниматься на опоры воздушных линий электропередачи;</li> <li>- размещать любые объекты и предметы (материалы) в пределах созданных в соответствии с требованиями нормативно-технических документов проходов и подъездов для доступа к объектам электросетевого хозяйства, а также проводить любые работы и возводить сооружения, которые могут препятствовать доступу к объектам электросетевого хозяйства, без создания необходимых для такого доступа проходов и подъездов;</li> <li>- находиться в пределах огороженной территории и помещениях распределительных устройств и подстанций, открывать двери и люки распределительных устройств и подстанций, производить переключения и подключения в электрических сетях (указанное требование не распространяется на работников, занятых выполнением разрешённых в установленном порядке работ), разводить огонь в пределах охранных зон вводных и распределительных устройств, подстанций, воздушных линий электропередачи, а также в охранных зонах кабельных линий электропередачи;</li> <li>- размещать свалки;</li> </ul>	<p>Постановление Правительства Российской Федерации от 24.02.2009 № 160 «О порядке установления охранных зон объектов электросетевого хозяйства и особых условий использования земельных участков, расположенных в границах таких зон»</p> <p>Постановление Правительства Российской Федерации от 18.11.2013 № 1033 «О порядке установления охранных зон объектов по производству электрической энергии и особых условий использования земельных участков, расположенных в границах таких зон»</p>

		<p>- производить работы ударными механизмами, сбрасывать тяжести массой свыше 5 тонн, производить сброс и слив едких и коррозионных веществ и горюче-смазочных материалов (в охранных зонах подземных кабельных линий электропередачи).</p> <p>2. Для объектов электросетевого хозяйства напряжением свыше 1000 вольт, помимо действий, предусмотренных пунктом 1, запрещается:</p> <ul style="list-style-type: none"> <li>- складировать или размещать хранилища любых, в том числе горюче-смазочных материалов;</li> <li>- размещать детские и спортивные площадки, стадионы, рынки, торговые точки, полевые станы, загоны для скота, гаражи и стоянки всех видов машин и механизмов, проводить любые мероприятия, связанные с большим скоплением людей, не занятых выполнением разрешённых в установленном порядке работ (в охранных зонах воздушных линий электропередачи);</li> <li>- использовать (запускать) любые летательные аппараты, в том числе воздушных змеев, спортивные модели летательных аппаратов (в охранных зонах воздушных линий электропередачи);</li> <li>- бросать якоря с судов и осуществлять их проход с отданными якорями, цепями, лотами, волокушами и тралами (в охранных зонах подводных кабельных линий электропередачи);</li> <li>- осуществлять проход судов с поднятыми стрелами кранов и других механизмов (в охранных зонах воздушных линий электропередачи).</li> </ul> <p>3. Без письменного разрешения сетевой организации запрещается:</p> <ul style="list-style-type: none"> <li>- строительство, капитальный ремонт, реконструкция или снос зданий и сооружений;</li> <li>- горные, взрывные, мелиоративные работы, в том числе связанные с временным затоплением земель;</li> <li>- посадка и вырубка деревьев и кустарников;</li> </ul>	
--	--	---	--

		<ul style="list-style-type: none"> <li>- дноуглубительные, землечерпальные и погрузочно-разгрузочные работы, добыча рыбы, других водных животных и растений придонными орудиями лова, устройство водопоев, колка и заготовка льда (в охранных зонах подводных кабельных линий электропередачи);</li> <li>- проход судов, у которых расстояние по вертикали от верхнего крайнего габарита с грузом или без груза до нижней точки провеса проводов переходов воздушных линий электропередачи через водоёмы менее минимально допустимого расстояния, в том числе с учётом максимального уровня подъёма воды при паводке;</li> <li>- проезд машин и механизмов, имеющих общую высоту с грузом или без груза от поверхности дороги более 4,5 метра (в охранных зонах воздушных линий электропередачи);</li> <li>- земляные работы на глубине более 0,3 метра (на вспахиваемых землях на глубине более 0,45 метра), а также планировка грунта (в охранных зонах подземных кабельных линий электропередачи);</li> <li>- полив сельскохозяйственных культур в случае, если высота струи воды может составить свыше 3 метров (в охранных зонах воздушных линий электропередачи);</li> <li>- полевые сельскохозяйственные работы с применением сельскохозяйственных машин и оборудования высотой более 4 метров (в охранных зонах воздушных линий электропередачи) или полевые сельскохозяйственные работы, связанные с вспашкой земли (в охранных зонах кабельных линий электропередачи).</li> </ul> <p>4. Для объектов электросетевого хозяйства напряжением до 1000 вольт, помимо действий, предусмотренных пунктом 3, без письменного решения о согласовании сетевых организаций запрещается:</p> <ul style="list-style-type: none"> <li>- строительство, капитальный ремонт, реконструкция или снос зданий и сооружений;</li> <li>- горные, взрывные, мелиоративные работы, в том числе связанные</li> </ul>	
--	--	---	--

		<p>с временным затоплением земель;</p> <ul style="list-style-type: none"><li>- посадка и вырубка деревьев и кустарников;</li><li>- дноуглубительные, землечерпальные и погрузочно-разгрузочные работы, добыча рыбы, других водных животных и растений придонными орудиями лова, устройство водопоев, колка и заготовка льда (в охранных зонах подводных кабельных линий электропередачи);</li><li>- проход судов, у которых расстояние по вертикали от верхнего крайнего габарита с грузом или без груза до нижней точки провеса проводов переходов воздушных линий электропередачи через водоёмы менее минимально допустимого расстояния, в том числе с учётом максимального уровня подъёма воды при паводке;</li><li>- проезд машин и механизмов, имеющих общую высоту с грузом или без груза от поверхности дороги более 4,5 метра (в охранных зонах воздушных линий электропередачи);</li><li>- земляные работы на глубине более 0,3 метра (на вспахиваемых землях на глубине более 0,45 метра), а также планировка грунта (в охранных зонах подземных кабельных линий электропередачи);</li><li>- полив сельскохозяйственных культур в случае, если высота струи воды может составить свыше 3 метров (в охранных зонах воздушных линий электропередачи);</li><li>- полевые сельскохозяйственные работы с применением сельскохозяйственных машин и оборудования высотой более 4 метров (в охранных зонах воздушных линий электропередачи) или полевые сельскохозяйственные работы, связанные с вспашкой земли (в охранных зонах кабельных линий электропередачи);</li><li>- размещать детские и спортивные площадки, стадионы, рынки, торговые точки, полевые станы, загоны для скота, гаражи и стоянки всех видов машин и механизмов, садовые, огородные земельные участки и иные объекты недвижимости, расположенные в границах территории ведения гражданами садоводства или огородничества для собственных нужд объекты жилищного строительства, в том</li></ul>	
--	--	--	--



		<p>числе индивидуального (в охранных зонах воздушных линий электропередачи);</p> <ul style="list-style-type: none"><li>- складировать или размещать хранилища любых, в том числе горюче-смазочных материалов;</li><li>- устраивать причалы для стоянки судов, барж и плавучих кранов, бросать якоря с судов и осуществлять их проход с отданными якорями, цепями, лотами, волокушами и тралами (в охранных зонах подводных кабельных линий электропередачи).</li></ul> <p>5. В охранных зонах объектов по производству электрической энергии запрещается осуществлять действия, которые могут нарушить безопасную работу объектов, в том числе привести к их повреждению или уничтожению и (или) повлечь причинение вреда жизни, здоровью граждан и имуществу физических или юридических лиц, а также нанесение вреда окружающей среде и возникновение пожаров и чрезвычайных ситуаций, а именно:</p> <ul style="list-style-type: none"><li>- убирать, перемещать, засыпать и повреждать предупреждающие знаки;</li><li>- размещать кладбища, скотомогильники, захоронения отходов производства и потребления, радиоактивных, химических, взрывчатых, токсичных, отравляющих и ядовитых веществ;</li><li>- производить сброс и слив едких и коррозионных веществ, в том числе растворов кислот, щелочей и солей, а также горюче-смазочных материалов;</li><li>- разводить огонь и размещать какие-либо открытые или закрытые источники огня;</li><li>- проводить работы, размещать объекты и предметы, возводить сооружения, которые могут препятствовать доступу к объектам, без создания необходимых для такого доступа проходов и подъездов;</li><li>- производить работы ударными механизмами, сбрасывать тяжести массой свыше 5 тонн;</li><li>- складировать любые материалы, в том числе взрывоопасные,</li></ul>	
--	--	---	--

		<p>пожароопасные и горюче-смазочные.</p> <p>б. Без письменного согласования владельцев объектов запрещается:</p> <ul style="list-style-type: none"> <li>- размещать детские и спортивные площадки, стадионы, рынки, торговые точки, полевые станы, загоны для скота, гаражи и стоянки всех видов машин и механизмов;</li> <li>- проводить любые мероприятия, связанные с пребыванием людей, не занятых выполнением работ, разрешенных в установленном порядке;</li> <li>- осуществлять горные, взрывные, мелиоративные работы, в том числе связанные с временным затоплением земель.</li> </ul>	
2	Охранная зона линий и сооружений связи	<p>В пределах охранной зоны подземной кабельной линии связи или линии радиофикации запрещается:</p> <ul style="list-style-type: none"> <li>- раскопка грунта при помощи ударных инструментов (ломов, кирк, клиньев и пневматических инструментов);</li> <li>- разработка мерзлого грунта с применением ударных механизмов.</li> </ul> <p>Без письменного согласия и присутствия представителей предприятий, эксплуатирующих линии связи и линии радиофикации, запрещается:</p> <ul style="list-style-type: none"> <li>- осуществлять всякого рода строительные, монтажные и взрывные работы, планировку грунта землеройными механизмами (за исключением зон песчаных барханов) и земляные работы (за исключением вспашки на глубину не более 0,3 метра);</li> <li>- производить геолого-съёмочные, поисковые, геодезические и другие изыскательские работы, которые связаны с бурением скважин, шурфованием, взятием проб грунта, осуществлением взрывных работ;</li> <li>- производить посадку деревьев, располагать полевые станы, содержать скот, складировать материалы, корма и удобрения, жечь костры, устраивать стрельбища;</li> <li>- устраивать проезды и стоянки автотранспорта, тракторов и</li> </ul>	Постановление Правительства Российской Федерации от 09.06.1995 № 578 «Об утверждении Правил охраны линий и сооружений связи Российской Федерации»

	<p>механизмов, провозить негабаритные грузы под проводами воздушных линий связи и линий радиодиффузии, строить каналы (арьки), устраивать ограждения и другие препятствия;</p> <ul style="list-style-type: none"> <li>- устраивать причалы для стоянки судов, барж и плавучих кранов, производить погрузочно-разгрузочные, подводно-технические, дноуглубительные и землечерпательные работы, выделять рыбопромысловые участки, производить добычу рыбы, других водных животных, а также водных растений придонными орудиями лова, устраивать водопой, производить колку и заготовку льда. Судам и другим плавучим средствам запрещается бросать якоря, проходить с отданными якорями, цепями, лотами, волокушами и тралами;</li> <li>- производить строительство и реконструкцию линий электропередач, радиостанций и других объектов, излучающих электромагнитную энергию и оказывающих опасное воздействие на линии связи и линии радиодиффузии;</li> <li>- производить защиту подземных коммуникаций от коррозии без учета проходящих подземных кабельных линий связи.</li> </ul> <p>Запрещается производить всякого рода действия, которые могут нарушить нормальную работу линий связи и линий радиодиффузии, в частности:</p> <ul style="list-style-type: none"> <li>- производить снос и реконструкцию зданий и мостов, осуществлять переустройство коллекторов, туннелей метрополитена и железных дорог, где проложены кабели связи, установлены столбы воздушных линий связи и линий радиодиффузии, размещены технические сооружения радиорелейных станций, кабельные ящики и распределительные коробки, без предварительного выноса заказчиками (застройщиками) линий и сооружений связи, линий и сооружений радиодиффузии по согласованию с предприятиями, в ведении которых находятся эти линии и сооружения;</li> <li>- производить засыпку трасс подземных кабельных линий связи,</li> </ul>	
--	---	--

		<p>устраивать на этих трассах временные склады, стоки химически активных веществ и свалки промышленных, бытовых и прочих отходов, ломать замерные, сигнальные, предупредительные знаки и телефонные колодцы;</p> <ul style="list-style-type: none"> <li>- открывать двери и люки необслуживаемых усилительных и регенерационных пунктов (наземных и подземных) и радиорелейных станций, кабельных колодцев телефонной канализации, распределительных шкафов и кабельных ящиков, а также подключаться к линиям связи (за исключением лиц, обслуживающих эти линии);</li> <li>- огораживать трассы линий связи, препятствуя свободному доступу к ним технического персонала;</li> <li>- самовольно подключаться к абонентской телефонной линии и линии радиофикации в целях пользования услугами связи;</li> <li>- совершать иные действия, которые могут причинить повреждения сооружениям связи и радиофикации (повреждать опоры и арматуру воздушных линий связи, обрывать провода, набрасывать на них посторонние предметы и другое).</li> </ul>	
3	Водоохранная зона	<p>В границах водоохраной зоны запрещается:</p> <ul style="list-style-type: none"> <li>- использование сточных вод в целях регулирования плодородия почв;</li> <li>- размещение кладбищ, скотомогильников, объектов размещения отходов производства и потребления, химических, взрывчатых, токсичных, отравляющих и ядовитых веществ, пунктов захоронения радиоактивных отходов;</li> <li>- осуществление авиационных мер по борьбе с вредными организмами;</li> <li>- движение и стоянка транспортных средств (кроме специальных транспортных средств), за исключением их движения по дорогам и стоянки на дорогах и в специально оборудованных местах, имеющих твердое покрытие;</li> </ul>	Водный кодекс Российской Федерации

		<ul style="list-style-type: none"> <li>- размещение автозаправочных станций, складов горюче-смазочных материалов (за исключением случаев, если автозаправочные станции, склады горюче-смазочных материалов размещены на территориях портов, судостроительных и судоремонтных организаций, инфраструктуры внутренних водных путей при условии соблюдения требований законодательства в области охраны окружающей среды и Водного кодекса РФ), станций технического обслуживания, используемых для технического осмотра и ремонта транспортных средств, осуществление мойки транспортных средств;</li> <li>- размещение специализированных хранилищ пестицидов и агрохимикатов, применение пестицидов и агрохимикатов;</li> <li>- сброс сточных, в том числе дренажных, вод;</li> <li>- разведка и добыча общераспространенных полезных ископаемых (за исключением случаев, если разведка и добыча общераспространенных полезных ископаемых осуществляются пользователями недр, осуществляющими разведку и добычу иных видов полезных ископаемых, в границах предоставленных им в соответствии с законодательством Российской Федерации о недрах горных отводов и (или) геологических отводов на основании утвержденного технического проекта в соответствии со ст. 19.1 Закона Российской Федерации от 21 февраля 1992 года № 2395-1 «О недрах»).</li> </ul>	
4	Прибрежная защитная полоса	<p>В границах прибрежных защитных полос запрещается:</p> <ul style="list-style-type: none"> <li>- использование сточных вод в целях регулирования плодородия почв;</li> <li>- размещение кладбищ, скотомогильников, объектов размещения отходов производства и потребления, химических, взрывчатых, токсичных, отравляющих и ядовитых веществ, пунктов захоронения радиоактивных отходов;</li> <li>- осуществление авиационных мер по борьбе с вредными организмами;</li> </ul>	Водный кодекс Российской Федерации

		<ul style="list-style-type: none"><li>- движение и стоянка транспортных средств (кроме специальных транспортных средств), за исключением их движения по дорогам и стоянки на дорогах и в специально оборудованных местах, имеющих твердое покрытие;</li><li>- размещение автозаправочных станций, складов горюче-смазочных материалов (за исключением случаев, если автозаправочные станции, склады горюче-смазочных материалов размещены на территориях портов, судостроительных и судоремонтных организаций, инфраструктуры внутренних водных путей при условии соблюдения требований законодательства в области охраны окружающей среды и Водного Кодекса РФ), станций технического обслуживания, используемых для технического осмотра и ремонта транспортных средств, осуществление мойки транспортных средств;</li><li>- размещение специализированных хранилищ пестицидов и агрохимикатов, применение пестицидов и агрохимикатов;</li><li>- сброс сточных, в том числе дренажных, вод;</li><li>- разведка и добыча общераспространенных полезных ископаемых (за исключением случаев, если разведка и добыча общераспространенных полезных ископаемых осуществляются пользователями недр, осуществляющими разведку и добычу иных видов полезных ископаемых, в границах предоставленных им в соответствии с законодательством Российской Федерации о недрах горных отводов и (или) геологических отводов на основании утвержденного технического проекта в соответствии со ст. 19.1 Закона Российской Федерации от 21 февраля 1992 года № 2395-1 «О недрах»);</li><li>- распашка земель;</li><li>- размещение отвалов размываемых грунтов;</li><li>- выпас сельскохозяйственных животных и организация для них летних лагерей, ванн.</li></ul>	
--	--	---	--

5	<p>Зоны санитарной охраны источников питьевого и хозяйственно-бытового водоснабжения, а также устанавливаемые в случаях, предусмотренных Водным кодексом Российской Федерации, в отношении подземных водных объектов зоны специальной охраны</p>	<p>В зоне санитарной охраны источников питьевого и хозяйственно-бытового водоснабжения запрещается сброс сточных, в том числе дренажных, вод.</p> <p>На территории зоны санитарной охраны подземных источников водоснабжения:</p> <p>1. В первом поясе не допускается:</p> <ul style="list-style-type: none"> <li>- посадка высокоствольных деревьев;</li> <li>- все виды строительства, не имеющие непосредственного отношения к эксплуатации, реконструкции и расширению водопроводных сооружений, в том числе прокладка трубопроводов различного назначения;</li> <li>- размещение жилых и хозяйственно-бытовых зданий;</li> <li>- проживание людей;</li> <li>- применение ядохимикатов и удобрений.</li> </ul> <p>2. Во втором поясе запрещено:</p> <ul style="list-style-type: none"> <li>- закачка отработанных вод в подземные горизонты, подземное складирование твёрдых отходов и разработка недр земли;</li> <li>- размещение кладбищ, скотомогильников, полей ассенизации, полей фильтрации, навозохранилищ, силосных траншей, животноводческих и птицеводческих предприятий и других объектов, обуславливающих опасность микробного загрязнения подземных вод;</li> <li>- применение удобрений и ядохимикатов;</li> <li>- рубка леса главного пользования и реконструкции;</li> <li>- размещение складов горюче-смазочных материалов, ядохимикатов и минеральных удобрений, накопителей промстоков, шламоохранилищ и других объектов, обуславливающих опасность химического загрязнения подземных вод.</li> </ul> <p>Бурение новых скважин и новое строительство, связанное с нарушением почвенного покрова, производится при обязательном согласовании с центром государственного санитарно-эпидемиологического надзора.</p> <p>3. В третьем поясе запрещено:</p> <ul style="list-style-type: none"> <li>- закачка отработанных вод в подземные горизонты, подземное</li> </ul>	<p>Водный кодекс Российской Федерации</p> <p>СанПиН 2.1.4.1110-02 «Зоны санитарной охраны источников водоснабжения и водопроводов питьевого назначения»</p>
---	--	--	---

		<p>складирование твёрдых отходов и разработка недр земли;</p> <p>- размещение складов горюче-смазочных материалов, ядохимикатов и минеральных удобрений, накопителей промстоков, шламохранилищ и других объектов, обуславливающих опасность химического загрязнения подземных вод. Размещение таких объектов допускается в пределах третьего пояса зоны санитарной охраны только при использовании защищённых подземных вод, при условии выполнения специальных мероприятий по защите водоносного горизонта от загрязнения при наличии санитарно-эпидемиологического заключения центра государственного санитарно-эпидемиологического надзора, выданного с учётом заключения органов геологического контроля.</p> <p>Бурение новых скважин и новое строительство, связанное с нарушением почвенного покрова, производится при обязательном согласовании с центром государственного санитарно-эпидемиологического надзора.</p> <p>На территории зоны санитарной охраны поверхностных источников водоснабжения:</p> <p>1. В первом поясе не допускается:</p> <ul style="list-style-type: none"> <li>- посадка высокоствольных деревьев;</li> <li>- все виды строительства, не имеющие непосредственного отношения к эксплуатации, реконструкции и расширению водопроводных сооружений, в том числе прокладка трубопроводов различного назначения;</li> <li>- размещение жилых и хозяйственно-бытовых зданий;</li> <li>- проживание людей;</li> <li>- применение ядохимикатов и удобрений;</li> <li>- спуск любых сточных вод, в том числе сточных вод водного транспорта;</li> <li>- купание, стирка белья, водопой скота и другие виды водопользования, оказывающие влияние на качество воды.</li> </ul> <p>2. Во втором поясе не допускается:</p> <ul style="list-style-type: none"> <li>- рубка леса главного пользования и реконструкции, а также закрепление за лесозаготовительными предприятиями древесины на</li> </ul>	
--	--	---	--



		<p>корню и лесосечного фонда долгосрочного пользования (допускается только рубки ухода и санитарные рубки леса);</p> <ul style="list-style-type: none"> <li>- расположение стойбищ и выпас скота, а также всякое другое использование водоема и земельных участков, лесных угодий в пределах прибрежной полосы шириной не менее 500 м, которое может привести к ухудшению качества или уменьшению количества воды источника водоснабжения;</li> <li>- отведение сточных вод в зоне водосбора источника водоснабжения, включая его притоки, не отвечающих гигиеническим требованиям к охране поверхностных вод;</li> <li>- размещение кладбищ, скотомогильников, полей ассенизации, полей фильтрации, навозохранилищ, силосных траншей, животноводческих и птицеводческих предприятий и других объектов, обуславливающих опасность микробного загрязнения подземных вод;</li> <li>- применение удобрений и ядохимикатов;</li> <li>- рубка леса главного пользования и реконструкции;</li> <li>- сброс промышленных, сельскохозяйственных, городских и ливневых сточных вод, содержание в которых химических веществ и микроорганизмов превышает установленные санитарными правилами гигиенические нормативы качества воды (с учетом Определения Верховного Суда РФ от 25.09.2014 № АПЛ14-393);</li> <li>- размещение складов горюче-смазочных материалов, ядохимикатов и минеральных удобрений, накопителей промстоков, шламоохранилищ и других объектов, обуславливающих опасность химического загрязнения подземных вод.</li> </ul> <p>Регулирование отведения территории для нового строительства жилых, промышленных и сельскохозяйственных объектов, а также согласование изменений технологий действующих предприятий, связанных с повышением степени опасности загрязнения сточными водами источника водоснабжения производится при согласовании с центром государственного санитарно-эпидемиологического надзора.</p> <p>Все работы, в том числе добыча песка, гравия, донноуглубительные, в пределах акватории зоны санитарной охраны допускаются по</p>	
--	--	--	--

		<p>согласованию с центром государственного санитарно - эпидемиологического надзора лишь при обосновании гидрологическими расчетами отсутствия ухудшения качества воды в створе водозабора.</p> <p>Использование химических методов борьбы с эвтрофикацией водоемов допускается при условии применения препаратов, имеющих положительное санитарно - эпидемиологическое заключение государственной санитарно - эпидемиологической службы Российской Федерации.</p> <p>Использование источников водоснабжения в пределах второго пояса зоны санитарной охраны для купания, туризма, водного спорта и рыбной ловли допускается в установленных местах при условии соблюдения гигиенических требований к охране поверхностных вод, а также гигиенических требований к зонам рекреации водных объектов.</p> <p>3. В третьем поясе не допускается отведение сточных вод в зоне водосбора источника водоснабжения, включая его притоки, не отвечающих гигиеническим требованиям к охране поверхностных вод.</p> <p>Регулирование отведения территории для нового строительства жилых, промышленных и сельскохозяйственных объектов, а также согласование изменений технологий действующих предприятий, связанных с повышением степени опасности загрязнения сточными водами источника водоснабжения производится при согласовании с центром государственного санитарно-эпидемиологического надзора.</p> <p>Все работы, в том числе добыча песка, гравия, донноуглубительные, в пределах акватории зоны санитарной охраны допускаются по согласованию с центром государственного санитарно - эпидемиологического надзора лишь при обосновании гидрологическими расчетами отсутствия ухудшения качества воды в створе водозабора.</p> <p>Использование химических методов борьбы с эвтрофикацией</p>	
--	--	---	--

		водоемов допускается при условии применения препаратов, имеющих положительное санитарно - эпидемиологическое заключение государственной санитарно - эпидемиологической службы Российской Федерации.	
6	Санитарно-защитная зона	<p>В границах санитарно-защитной зоны не допускается использования земельных участков в целях:</p> <ul style="list-style-type: none"> <li>- размещения жилой застройки, объектов образовательного и медицинского назначения, спортивных сооружений открытого типа, организаций отдыха детей и их оздоровления, зон рекреационного назначения и для ведения садоводства;</li> <li>- размещения объектов для производства и хранения лекарственных средств, объекты пищевых отраслей промышленности, оптовых складов продовольственного сырья и пищевой продукции, комплексов водопроводных сооружений для подготовки и хранения питьевой воды, использования земельных участков в целях производства, хранения и переработки сельскохозяйственной продукции, предназначенной для дальнейшего использования в качестве пищевой продукции, если химическое, физическое и (или) биологическое воздействие объекта, в отношении которого установлена санаторно-защитная зона, приведет к нарушению качества и безопасности таких средств, сырья, воды и продукции в соответствии с установленными требованиями.</li> </ul>	Постановление Правительства Российской Федерации от 03.03.2018 № 222 «Об утверждении Правил установления санитарно-защитных зон и использования земельных участков, расположенных в границах санитарно-защитных зон»
7	Зона минимальных расстояний до магистральных или промышленных трубопроводов (газопроводов, нефтепроводов и нефтепродуктопроводов, аммиакопроводов)	Перечень ограничений использования земельных участков в границах зоны минимальных расстояний до магистральных или промышленных трубопроводов определяется Правительством РФ в положении о данном виде зоны с особыми условиями использования территории.	

Приложение  
к правилам землепользования и застройки  
Солонецкого сельского поселения  
Воробьёвского муниципального района  
Воронежской области

СВЕДЕНИЯ О ГРАНИЦАХ ТЕРРИТОРИАЛЬНЫХ ЗОН  
ГРАФИЧЕСКОЕ ОПИСАНИЕ МЕСТОПОЛОЖЕНИЯ ГРАНИЦ  
ТЕРРИТОРИАЛЬНЫХ ЗОН, ПЕРЕЧЕНЬ КООРДИНАТ ХАРАКТЕРНЫХ  
ТОЧЕК ГРАНИЦ ТЕРРИТОРИАЛЬНЫХ ЗОН СЕЛА СОЛОНЦЫ

# ОПИСАНИЕ МЕСТОПОЛОЖЕНИЯ ГРАНИЦ

Зона застройки индивидуальными жилыми домами – Ж1

(наименование объекта, местоположение границ которого описано  
(далее - объект)

## Раздел 1

Сведения об объекте		
№ п/п	Характеристики объекта	Описание характеристик
1	2	3
1	Местоположение объекта	Воронежская область, Воробьевский муниципальный район, Солонецкое сельское поселение, село Солонцы
2	Площадь объекта ± величина погрешности определения площади ( $P \pm \Delta P$ )	2055599+/-5018 м <sup>2</sup>
3	Иные характеристики объекта	-

Раздел 2

Сведения о местоположении границ объекта					
1. Система координат: МСК - 36, зона 2					
2. Сведения о характерных точках границ объекта					
Обозначение характерных точек границ	Координаты, м		Метод определения координат характерной точки	Средняя квадратическая погрешность положения характерной точки (Mt), м	Описание обозначения точки на местности (при наличии)
	X	Y			
1	2	3	4	5	6
1	397942.66	2194530.27	Картометрический	1.00	-
2	397943.61	2194570.16	Картометрический	1.00	-
3	397936.20	2194598.46	Картометрический	1.00	-
4	397910.56	2194648.41	Картометрический	1.00	-
5	397904.29	2194665.31	Картометрический	1.00	-
6	397896.70	2194735.96	Картометрический	1.00	-
7	397869.52	2194795.83	Картометрический	1.00	-
8	397819.21	2194885.05	Картометрический	1.00	-
9	397909.85	2194957.40	Картометрический	1.00	-
10	397890.09	2194987.37	Картометрический	1.00	-
11	397750.44	2195284.69	Картометрический	1.00	-
12	397722.86	2195382.42	Картометрический	1.00	-
13	397672.40	2195729.28	Картометрический	1.00	-
14	397652.23	2195779.86	Картометрический	1.00	-
15	397650.74	2195783.58	Картометрический	1.00	-
16	397576.21	2195959.79	Картометрический	1.00	-
17	397408.56	2195869.31	Картометрический	1.00	-
18	397483.47	2195682.29	Картометрический	1.00	-
19	397467.52	2195672.32	Картометрический	1.00	-
20	397475.90	2195652.30	Картометрический	1.00	-
21	397485.38	2195610.94	Картометрический	1.00	-
22	397498.76	2195377.65	Картометрический	1.00	-
23	397493.03	2195358.94	Картометрический	1.00	-
24	397491.51	2195360.70	Картометрический	1.00	-
25	397487.02	2195356.85	Картометрический	1.00	-
26	397490.88	2195352.36	Картометрический	1.00	-
27	397490.50	2195350.71	Картометрический	1.00	-
28	397476.27	2195306.27	Картометрический	1.00	-
29	397434.59	2195179.38	Картометрический	1.00	-
30	397440.97	2195159.84	Картометрический	1.00	-
31	397437.14	2195155.73	Картометрический	1.00	-
32	397428.91	2195156.23	Картометрический	1.00	-
33	397417.04	2195109.11	Картометрический	1.00	-

1	2	3	4	5	6
34	397398.05	2195018.92	Картометрический	1.00	-
35	397379.89	2194983.77	Картометрический	1.00	-
36	397402.09	2194964.94	Картометрический	1.00	-
37	397549.50	2194863.42	Картометрический	1.00	-
38	397583.01	2194875.19	Картометрический	1.00	-
39	397600.44	2194813.82	Картометрический	1.00	-
40	397608.51	2194794.97	Картометрический	1.00	-
41	397672.65	2194682.59	Картометрический	1.00	-
42	397678.24	2194661.77	Картометрический	1.00	-
43	397593.05	2194715.23	Картометрический	1.00	-
44	397489.55	2194761.40	Картометрический	1.00	-
45	397355.09	2194830.11	Картометрический	1.00	-
46	397257.43	2194875.64	Картометрический	1.00	-
47	397247.40	2194871.45	Картометрический	1.00	-
48	397227.62	2194877.05	Картометрический	1.00	-
49	397214.73	2194873.50	Картометрический	1.00	-
50	397200.97	2194850.34	Картометрический	1.00	-
51	397189.28	2194826.68	Картометрический	1.00	-
52	397186.84	2194817.76	Картометрический	1.00	-
53	397173.61	2194793.65	Картометрический	1.00	-
54	397151.70	2194758.32	Картометрический	1.00	-
55	397137.65	2194745.99	Картометрический	1.00	-
56	397302.24	2194624.86	Картометрический	1.00	-
57	397416.19	2194566.74	Картометрический	1.00	-
58	397427.58	2194576.62	Картометрический	1.00	-
59	397515.71	2194553.44	Картометрический	1.00	-
60	397553.31	2194554.58	Картометрический	1.00	-
61	397614.28	2194539.81	Картометрический	1.00	-
62	397649.81	2194537.79	Картометрический	1.00	-
63	397730.32	2194515.84	Картометрический	1.00	-
64	397746.28	2194515.84	Картометрический	1.00	-
65	397782.27	2194549.70	Картометрический	1.00	-
66	397832.50	2194491.72	Картометрический	1.00	-
67	397873.53	2194492.29	Картометрический	1.00	-
68	397873.71	2194529.32	Картометрический	1.00	-
1	397942.66	2194530.27	Картометрический	1.00	-
69	396945.61	2194527.14	Картометрический	1.00	-
70	396951.40	2194541.33	Картометрический	1.00	-
71	396956.40	2194540.89	Картометрический	1.00	-
72	396966.58	2194566.05	Картометрический	1.00	-
73	397015.99	2194650.30	Картометрический	1.00	-
74	396982.40	2194668.16	Картометрический	1.00	-
75	397004.44	2194711.84	Картометрический	1.00	-
76	396998.36	2194791.99	Картометрический	1.00	-
77	396910.23	2194842.13	Картометрический	1.00	-
78	396739.68	2194872.14	Картометрический	1.00	-
79	396630.29	2194885.05	Картометрический	1.00	-

1	2	3	4	5	6
80	396556.98	2194885.43	Картометрический	1.00	-
81	396552.04	2194910.50	Картометрический	1.00	-
82	396839.20	2194901.00	Картометрический	1.00	-
83	396958.09	2194923.80	Картометрический	1.00	-
84	396982.52	2194925.96	Картометрический	1.00	-
85	397012.22	2194913.03	Картометрический	1.00	-
86	397043.35	2194883.48	Картометрический	1.00	-
87	397136.24	2194846.69	Картометрический	1.00	-
88	397174.89	2194833.61	Картометрический	1.00	-
89	397190.81	2194862.12	Картометрический	1.00	-
90	397203.39	2194880.80	Картометрический	1.00	-
91	397202.64	2194894.85	Картометрический	1.00	-
92	397212.45	2194899.20	Картометрический	1.00	-
93	397151.87	2195109.67	Картометрический	1.00	-
94	397318.02	2195149.87	Картометрический	1.00	-
95	397402.79	2195160.29	Картометрический	1.00	-
96	397405.24	2195173.67	Картометрический	1.00	-
97	397422.12	2195180.53	Картометрический	1.00	-
98	397455.58	2195310.37	Картометрический	1.00	-
99	397469.23	2195345.74	Картометрический	1.00	-
100	397370.60	2195326.74	Картометрический	1.00	-
101	397368.25	2195353.28	Картометрический	1.00	-
102	397360.59	2195410.17	Картометрический	1.00	-
103	397351.54	2195472.51	Картометрический	1.00	-
104	397290.84	2195464.89	Картометрический	1.00	-
105	397259.50	2195414.56	Картометрический	1.00	-
106	397235.30	2195402.53	Картометрический	1.00	-
107	397224.46	2195399.11	Картометрический	1.00	-
108	396874.95	2195334.23	Картометрический	1.00	-
109	396077.13	2195190.07	Картометрический	1.00	-
110	395990.99	2195176.64	Картометрический	1.00	-
111	395985.09	2195175.70	Картометрический	1.00	-
112	396035.19	2194968.56	Картометрический	1.00	-
113	396091.91	2194777.58	Картометрический	1.00	-
114	396124.83	2194652.08	Картометрический	1.00	-
115	396146.24	2194570.46	Картометрический	1.00	-
116	396162.12	2194572.85	Картометрический	1.00	-
117	396165.87	2194556.26	Картометрический	1.00	-
118	396395.59	2194603.74	Картометрический	1.00	-
119	396566.17	2194333.46	Картометрический	1.00	-
120	396523.39	2194302.88	Картометрический	1.00	-
121	396535.64	2194279.31	Картометрический	1.00	-
122	396547.36	2194258.98	Картометрический	1.00	-
123	396559.75	2194251.30	Картометрический	1.00	-
124	396577.10	2194260.67	Картометрический	1.00	-
125	396611.20	2194228.96	Картометрический	1.00	-
126	396707.87	2194091.07	Картометрический	1.00	-
127	396700.34	2194085.38	Картометрический	1.00	-



1	2	3	4	5	6
128	396708.97	2194071.65	Картометрический	1.00	-
129	396719.08	2194076.90	Картометрический	1.00	-
130	396859.38	2193872.31	Картометрический	1.00	-
131	396845.76	2193861.28	Картометрический	1.00	-
132	396895.21	2193797.46	Картометрический	1.00	-
133	396922.22	2193813.87	Картометрический	1.00	-
134	396968.88	2193841.48	Картометрический	1.00	-
135	397046.39	2193889.63	Картометрический	1.00	-
136	397104.15	2193925.71	Картометрический	1.00	-
137	397119.65	2193939.66	Картометрический	1.00	-
138	397137.98	2193964.02	Картометрический	1.00	-
139	397152.64	2193992.00	Картометрический	1.00	-
140	397153.77	2194023.36	Картометрический	1.00	-
141	397149.41	2194027.55	Картометрический	1.00	-
142	397137.38	2194033.24	Картометрический	1.00	-
143	397120.10	2194043.12	Картометрический	1.00	-
144	397095.08	2194075.50	Картометрический	1.00	-
145	397032.02	2194136.98	Картометрический	1.00	-
146	396961.87	2194245.44	Картометрический	1.00	-
147	396930.56	2194298.57	Картометрический	1.00	-
148	396855.08	2194392.23	Картометрический	1.00	-
149	396658.01	2194636.82	Картометрический	1.00	-
150	396680.62	2194631.50	Картометрический	1.00	-
151	396782.60	2194592.38	Картометрический	1.00	-
69	396945.61	2194527.14	Картометрический	1.00	-
152	397459.19	2194323.27	Картометрический	1.00	-
153	397517.72	2194436.02	Картометрический	1.00	-
154	397559.02	2194507.11	Картометрический	1.00	-
155	397549.52	2194516.22	Картометрический	1.00	-
156	397532.04	2194516.98	Картометрический	1.00	-
157	397514.95	2194512.80	Картометрический	1.00	-
158	397435.18	2194532.55	Картометрический	1.00	-
159	397396.06	2194551.93	Картометрический	1.00	-
160	397289.92	2194602.62	Картометрический	1.00	-
161	397202.27	2194659.83	Картометрический	1.00	-
162	397152.02	2194696.27	Картометрический	1.00	-
163	397078.89	2194692.85	Картометрический	1.00	-
164	397070.49	2194699.81	Картометрический	1.00	-
165	397064.78	2194695.15	Картометрический	1.00	-
166	397038.35	2194650.48	Картометрический	1.00	-
167	396981.91	2194558.58	Картометрический	1.00	-
168	396976.74	2194545.83	Картометрический	1.00	-
169	396976.18	2194536.12	Картометрический	1.00	-
170	396978.27	2194531.26	Картометрический	1.00	-
171	397003.96	2194516.94	Картометрический	1.00	-
172	396999.79	2194504.59	Картометрический	1.00	-
173	396990.62	2194502.48	Картометрический	1.00	-

1	2	3	4	5	6
174	397006.49	2194475.11	Картометрический	1.00	-
175	397089.19	2194337.57	Картометрический	1.00	-
176	397092.53	2194331.42	Картометрический	1.00	-
177	397173.35	2194440.51	Картометрический	1.00	-
152	397459.19	2194323.27	Картометрический	1.00	-
178	397852.87	2194329.40	Картометрический	1.00	-
179	397865.93	2194355.16	Картометрический	1.00	-
180	397902.01	2194380.99	Картометрический	1.00	-
181	397907.33	2194388.97	Картометрический	1.00	-
182	397896.70	2194399.23	Картометрический	1.00	-
183	397883.40	2194406.44	Картометрический	1.00	-
184	397685.12	2194472.16	Картометрический	1.00	-
185	397643.34	2194487.73	Картометрический	1.00	-
186	397637.64	2194482.41	Картометрический	1.00	-
187	397537.39	2194285.69	Картометрический	1.00	-
188	397520.04	2194224.85	Картометрический	1.00	-
189	397424.17	2194258.30	Картометрический	1.00	-
190	397373.65	2194195.63	Картометрический	1.00	-
191	397293.12	2194233.61	Картометрический	1.00	-
192	397276.12	2194252.21	Картометрический	1.00	-
193	397268.05	2194243.49	Картометрический	1.00	-
194	397169.04	2194154.35	Картометрический	1.00	-
195	397157.89	2194144.24	Картометрический	1.00	-
196	397170.55	2194064.63	Картометрический	1.00	-
197	397171.93	2194032.99	Картометрический	1.00	-
198	397186.71	2194024.75	Картометрический	1.00	-
199	397186.64	2194022.92	Картометрический	1.00	-
200	397204.17	2194021.73	Картометрический	1.00	-
201	397222.27	2194022.09	Картометрический	1.00	-
202	397247.50	2194025.21	Картометрический	1.00	-
203	397264.30	2194028.00	Картометрический	1.00	-
204	397280.04	2194033.46	Картометрический	1.00	-
205	397296.33	2194040.83	Картометрический	1.00	-
206	397344.63	2194068.33	Картометрический	1.00	-
207	397397.69	2194097.27	Картометрический	1.00	-
208	397450.78	2194126.24	Картометрический	1.00	-
209	397504.52	2194156.15	Картометрический	1.00	-
210	397560.60	2194186.81	Картометрический	1.00	-
211	397594.50	2194205.34	Картометрический	1.00	-
212	397637.77	2194228.65	Картометрический	1.00	-
213	397642.15	2194230.94	Картометрический	1.00	-
214	397659.59	2194240.06	Картометрический	1.00	-
215	397666.80	2194243.26	Картометрический	1.00	-
216	397742.51	2194267.43	Картометрический	1.00	-
217	397787.17	2194280.71	Картометрический	1.00	-
218	397805.01	2194290.39	Картометрический	1.00	-
219	397820.76	2194300.74	Картометрический	1.00	-

1	2	3	4	5	6
220	397834.29	2194312.81	Картометрический	1.00	-
221	397842.26	2194320.84	Картометрический	1.00	-
178	397852.87	2194329.40	Картометрический	1.00	-
222	397709.12	2193914.64	Картометрический	1.00	-
223	397686.64	2193958.22	Картометрический	1.00	-
224	397690.86	2193979.01	Картометрический	1.00	-
225	397705.63	2194001.15	Картометрический	1.00	-
226	397731.08	2194004.19	Картометрический	1.00	-
227	397848.46	2194077.88	Картометрический	1.00	-
228	397892.90	2194119.66	Картометрический	1.00	-
229	397909.48	2194156.67	Картометрический	1.00	-
230	397927.73	2194177.25	Картометрический	1.00	-
231	397956.33	2194235.51	Картометрический	1.00	-
232	397954.43	2194247.29	Картометрический	1.00	-
233	397940.38	2194259.44	Картометрический	1.00	-
234	397936.96	2194313.00	Картометрический	1.00	-
235	397934.68	2194321.17	Картометрический	1.00	-
236	397911.13	2194343.20	Картометрический	1.00	-
237	397872.34	2194322.70	Картометрический	1.00	-
238	397859.20	2194323.59	Картометрический	1.00	-
239	397847.96	2194314.52	Картометрический	1.00	-
240	397840.14	2194306.64	Картометрический	1.00	-
241	397825.95	2194293.99	Картометрический	1.00	-
242	397809.38	2194283.09	Картометрический	1.00	-
243	397790.44	2194272.82	Картометрический	1.00	-
244	397745.00	2194259.31	Картометрический	1.00	-
245	397669.40	2194235.17	Картометрический	1.00	-
246	397663.32	2194232.41	Картометрический	1.00	-
247	397641.75	2194221.14	Картометрический	1.00	-
248	397598.55	2194197.87	Картометрический	1.00	-
249	397564.68	2194179.35	Картометрический	1.00	-
250	397508.62	2194148.71	Картометрический	1.00	-
251	397454.88	2194118.80	Картометрический	1.00	-
252	397401.76	2194089.81	Картометрический	1.00	-
253	397348.77	2194060.91	Картометрический	1.00	-
254	397300.19	2194033.24	Картометрический	1.00	-
255	397283.19	2194025.56	Картометрический	1.00	-
256	397266.41	2194019.73	Картометрический	1.00	-
257	397248.71	2194016.80	Картометрический	1.00	-
258	397222.87	2194013.60	Картометрический	1.00	-
259	397203.96	2194013.22	Картометрический	1.00	-
260	397185.57	2194014.47	Картометрический	1.00	-
261	397185.07	2194012.09	Картометрический	1.00	-
262	397175.61	2194010.88	Картометрический	1.00	-
263	397171.39	2194005.69	Картометрический	1.00	-
264	397167.82	2193985.24	Картометрический	1.00	-
265	397150.95	2193951.67	Картометрический	1.00	-

1	2	3	4	5	6
266	397133.00	2193927.17	Картометрический	1.00	-
267	397112.39	2193909.73	Картометрический	1.00	-
268	397065.50	2193878.36	Картометрический	1.00	-
269	396977.74	2193825.55	Картометрический	1.00	-
270	396929.07	2193798.28	Картометрический	1.00	-
271	396895.42	2193775.05	Картометрический	1.00	-
272	396887.34	2193762.44	Картометрический	1.00	-
273	396885.28	2193748.60	Картометрический	1.00	-
274	396894.02	2193586.08	Картометрический	1.00	-
275	396894.81	2193519.63	Картометрический	1.00	-
276	396896.73	2193519.80	Картометрический	1.00	-
277	396902.90	2193524.26	Картометрический	1.00	-
278	396968.58	2193557.76	Картометрический	1.00	-
279	397091.54	2193617.74	Картометрический	1.00	-
280	397108.76	2193626.57	Картометрический	1.00	-
281	397126.76	2193635.89	Картометрический	1.00	-
282	397143.11	2193643.41	Картометрический	1.00	-
283	397216.56	2193679.91	Картометрический	1.00	-
284	397279.67	2193713.50	Картометрический	1.00	-
285	397543.20	2193840.33	Картометрический	1.00	-
286	397653.45	2193898.90	Картометрический	1.00	-
222	397709.12	2193914.64	Картометрический	1.00	-

3. Сведения о характерных точках части (частей) границы объекта

Обозначение характерных точек части границы	Координаты, м		Метод определения координат характерной точки	Средняя квадратическая погрешность положения характерной точки (Mt), м	Описание обозначения точки на местности (при наличии)
	X	Y			
1	2	3	4	5	6
Часть №					
-	-	-	-	-	-





Масштаб 1:5000

Исключены участки земли и объекты:  
— границы территориальной зоны  
— территория точки границ территориальной зоны

Руководитель БУВУ «Иркутское-проектный центр»  
Теленин Ю.В. Подписано: Дата «...» 2019 г.  
Место для оттиска печати (при наличии) или, если имеется, оттиск многофункционального оригинала

# ОПИСАНИЕ МЕСТОПОЛОЖЕНИЯ ГРАНИЦ

## Общественно-деловая зона – ОД

(наименование объекта, местоположение границ которого описано  
(далее - объект)

### Раздел 1

Сведения об объекте		
№ п/п	Характеристики объекта	Описание характеристик
1	2	3
1	Местоположение объекта	Воронежская область, Воробьевский муниципальный район, Солонецкое сельское поселение, село Солонцы
2	Площадь объекта $\pm$ величина погрешности определения площади ( $P \pm \Delta P$ )	89610 $\pm$ 1048 м <sup>2</sup>
3	Иные характеристики объекта	-

Раздел 2

Сведения о местоположении границ объекта					
1. Система координат: МСК - 36, зона 2					
2. Сведения о характерных точках границ объекта					
Обозначение характерных точек границ	Координаты, м		Метод определения координат характерной точки	Средняя квадратическая погрешность положения характерной точки (Mt), м	Описание обозначения точки на местности (при наличии)
	X	Y			
1	2	3	4	5	6
1	397678.24	2194661.77	Картометрический	1.00	-
2	397672.65	2194682.59	Картометрический	1.00	-
3	397608.51	2194794.97	Картометрический	1.00	-
4	397600.44	2194813.82	Картометрический	1.00	-
5	397583.01	2194875.19	Картометрический	1.00	-
6	397549.50	2194863.42	Картометрический	1.00	-
7	397402.09	2194964.94	Картометрический	1.00	-
8	397379.89	2194983.77	Картометрический	1.00	-
9	397376.12	2194979.65	Картометрический	1.00	-
10	397332.64	2194932.16	Картометрический	1.00	-
11	397325.15	2194925.42	Картометрический	1.00	-
12	397300.46	2194909.59	Картометрический	1.00	-
13	397279.38	2194899.27	Картометрический	1.00	-
14	397253.84	2194889.94	Картометрический	1.00	-
15	397267.66	2194882.98	Картометрический	1.00	-
16	397257.43	2194875.64	Картометрический	1.00	-
17	397355.09	2194830.11	Картометрический	1.00	-
18	397489.55	2194761.40	Картометрический	1.00	-
19	397593.05	2194715.23	Картометрический	1.00	-
1	397678.24	2194661.77	Картометрический	1.00	-
20	397379.44	2195026.59	Картометрический	1.00	-
21	397399.27	2195115.99	Картометрический	1.00	-
22	397407.07	2195150.54	Картометрический	1.00	-
23	397402.79	2195160.29	Картометрический	1.00	-
24	397318.02	2195149.87	Картометрический	1.00	-
25	397151.87	2195109.67	Картометрический	1.00	-
26	397212.45	2194899.20	Картометрический	1.00	-
27	397219.45	2194893.35	Картометрический	1.00	-
28	397258.50	2194908.65	Картометрический	1.00	-
29	397305.78	2194929.27	Картометрический	1.00	-
30	397329.23	2194945.59	Картометрический	1.00	-
31	397365.88	2194991.92	Картометрический	1.00	-
20	397379.44	2195026.59	Картометрический	1.00	-

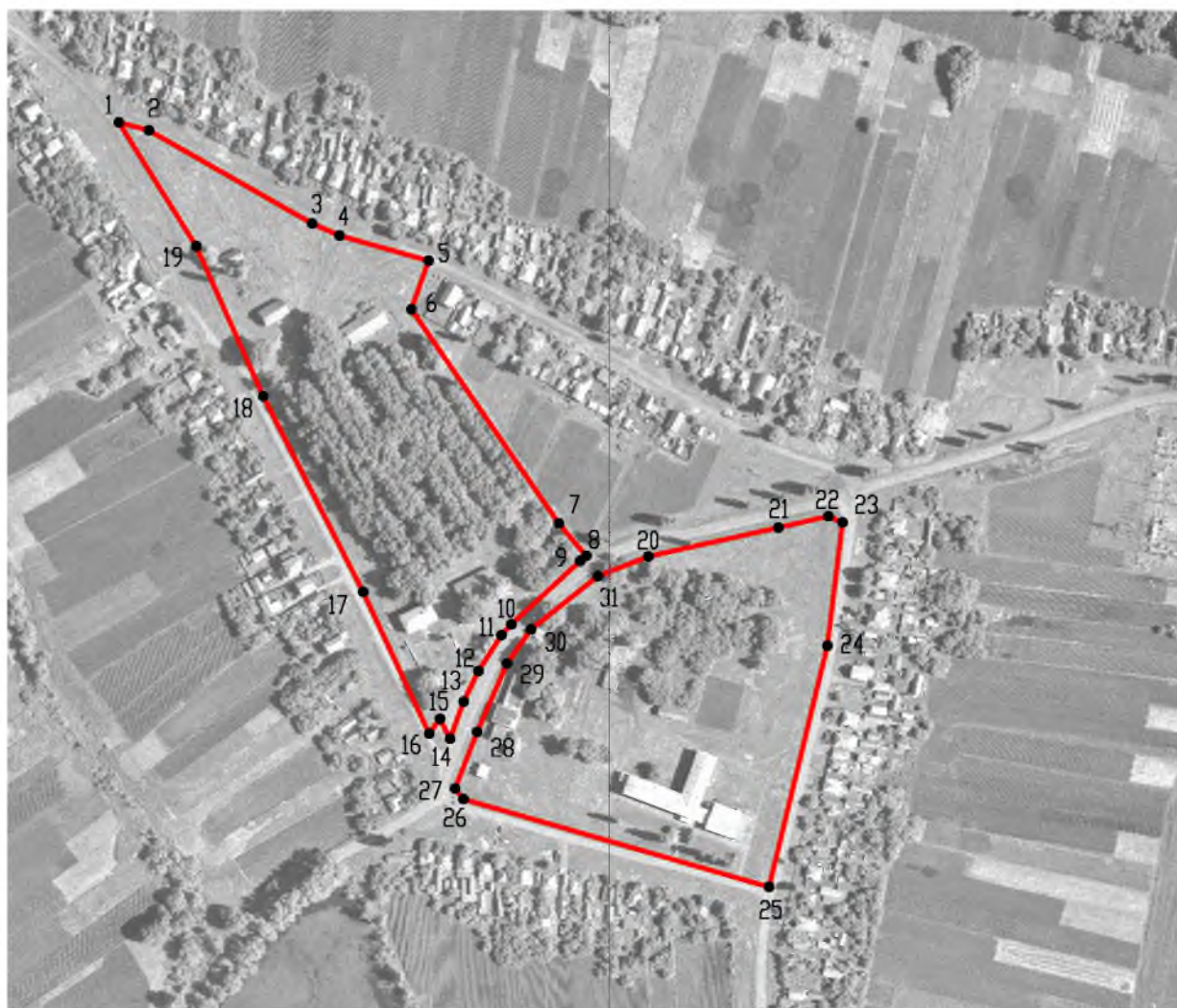


3. Сведения о характерных точках части (частей) границы объекта

Обозначение характерных точек части границы	Координаты, м		Метод определения координат характерной точки	Средняя квадратическая погрешность положения характерной точки (Mt), м	Описание обозначения точки на местности (при наличии)
	X	Y			
1	2	3	4	5	6
Часть №					
-	-	-	-	-	-




План границ объекта

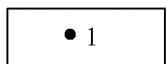


Масштаб 1:5000

Используемые условные знаки и обозначения :



границы территориальной зоны



характерная точка границ территориальной зоны

Руководитель БУВО «Нормативно-проектный центр»

Подпись \_\_\_\_\_ Ю.В. Шалыгина Дата « \_\_\_\_ » \_\_\_\_\_ 2019 г.

Место для оттиска печати (при наличии) лица, составившего описание местоположения границ объекта

## ОПИСАНИЕ МЕСТОПОЛОЖЕНИЯ ГРАНИЦ

Зона улиц, дорог, инженерной и транспортной инфраструктуры – ИТ1

(наименование объекта, местоположение границ которого описано  
(далее - объект)

### Раздел 1

Сведения об объекте		
№ п/п	Характеристики объекта	Описание характеристик
1	2	3
1	Местоположение объекта	Воронежская область, Воробьевский муниципальный район, Солонецкое сельское поселение, село Солонцы
2	Площадь объекта $\pm$ величина погрешности определения площади ( $P \pm \Delta P$ )	97703 $\pm$ 1094 м <sup>2</sup>
3	Иные характеристики объекта	-

Раздел 2

Сведения о местоположении границ объекта					
1. Система координат: МСК - 36, зона 2					
2. Сведения о характерных точках границ объекта					
Обозначение характерных точек границ	Координаты, м		Метод определения координат характерной точки	Средняя квадратическая погрешность положения характерной точки (Mt), м	Описание обозначения точки на местности (при наличии)
	X	Y			
1	2	3	4	5	6
1	397859.20	2194323.59	Картометрический	1.00	-
2	397852.87	2194329.40	Картометрический	1.00	-
3	397842.26	2194320.84	Картометрический	1.00	-
4	397834.29	2194312.81	Картометрический	1.00	-
5	397820.76	2194300.74	Картометрический	1.00	-
6	397805.01	2194290.39	Картометрический	1.00	-
7	397787.17	2194280.71	Картометрический	1.00	-
8	397742.51	2194267.43	Картометрический	1.00	-
9	397666.80	2194243.26	Картометрический	1.00	-
10	397659.59	2194240.06	Картометрический	1.00	-
11	397642.15	2194230.94	Картометрический	1.00	-
12	397637.77	2194228.65	Картометрический	1.00	-
13	397594.50	2194205.34	Картометрический	1.00	-
14	397560.60	2194186.81	Картометрический	1.00	-
15	397504.52	2194156.15	Картометрический	1.00	-
16	397450.78	2194126.24	Картометрический	1.00	-
17	397397.69	2194097.27	Картометрический	1.00	-
18	397344.63	2194068.33	Картометрический	1.00	-
19	397296.33	2194040.83	Картометрический	1.00	-
20	397280.04	2194033.46	Картометрический	1.00	-
21	397264.30	2194028.00	Картометрический	1.00	-
22	397247.50	2194025.21	Картометрический	1.00	-
23	397222.27	2194022.09	Картометрический	1.00	-
24	397204.17	2194021.73	Картометрический	1.00	-
25	397186.64	2194022.92	Картометрический	1.00	-
26	397186.71	2194024.75	Картометрический	1.00	-
27	397171.93	2194032.99	Картометрический	1.00	-
28	397170.55	2194064.63	Картометрический	1.00	-
29	397157.89	2194144.24	Картометрический	1.00	-
30	397169.04	2194154.35	Картометрический	1.00	-
31	397167.29	2194176.71	Картометрический	1.00	-
32	397152.42	2194169.95	Картометрический	1.00	-
33	397137.42	2194226.12	Картометрический	1.00	-
34	397116.17	2194287.76	Картометрический	1.00	-
35	397092.53	2194331.42	Картометрический	1.00	-

1	2	3	4	5	6
36	397089.19	2194337.57	Картометрический	1.00	-
37	397006.49	2194475.11	Картометрический	1.00	-
38	396990.62	2194502.48	Картометрический	1.00	-
39	396999.79	2194504.59	Картометрический	1.00	-
40	397003.96	2194516.94	Картометрический	1.00	-
41	396978.27	2194531.26	Картометрический	1.00	-
42	396976.18	2194536.12	Картометрический	1.00	-
43	396976.74	2194545.83	Картометрический	1.00	-
44	396981.91	2194558.58	Картометрический	1.00	-
45	397038.35	2194650.48	Картометрический	1.00	-
46	397064.78	2194695.15	Картометрический	1.00	-
47	397070.49	2194699.81	Картометрический	1.00	-
48	397093.62	2194718.81	Картометрический	1.00	-
49	397123.06	2194733.21	Картометрический	1.00	-
50	397137.65	2194745.99	Картометрический	1.00	-
51	397151.70	2194758.32	Картометрический	1.00	-
52	397173.61	2194793.65	Картометрический	1.00	-
53	397186.84	2194817.76	Картометрический	1.00	-
54	397189.28	2194826.68	Картометрический	1.00	-
55	397200.97	2194850.34	Картометрический	1.00	-
56	397214.73	2194873.50	Картометрический	1.00	-
57	397227.62	2194877.05	Картометрический	1.00	-
58	397247.40	2194871.45	Картометрический	1.00	-
59	397257.43	2194875.64	Картометрический	1.00	-
60	397267.66	2194882.98	Картометрический	1.00	-
61	397253.84	2194889.94	Картометрический	1.00	-
62	397279.38	2194899.27	Картометрический	1.00	-
63	397300.46	2194909.59	Картометрический	1.00	-
64	397325.15	2194925.42	Картометрический	1.00	-
65	397332.64	2194932.16	Картометрический	1.00	-
66	397376.12	2194979.65	Картометрический	1.00	-
67	397379.89	2194983.77	Картометрический	1.00	-
68	397398.05	2195018.92	Картометрический	1.00	-
69	397417.04	2195109.11	Картометрический	1.00	-
70	397428.91	2195156.23	Картометрический	1.00	-
71	397437.14	2195155.73	Картометрический	1.00	-
72	397440.97	2195159.84	Картометрический	1.00	-
73	397434.59	2195179.38	Картометрический	1.00	-
74	397476.27	2195306.27	Картометрический	1.00	-
75	397490.50	2195350.71	Картометрический	1.00	-
76	397490.88	2195352.36	Картометрический	1.00	-
77	397487.02	2195356.85	Картометрический	1.00	-
78	397491.51	2195360.70	Картометрический	1.00	-
79	397493.03	2195358.94	Картометрический	1.00	-
80	397498.76	2195377.65	Картометрический	1.00	-
81	397485.38	2195610.94	Картометрический	1.00	-
82	397475.90	2195652.30	Картометрический	1.00	-
83	397467.52	2195672.32	Картометрический	1.00	-

1	2	3	4	5	6
84	397483.47	2195682.29	Картометрический	1.00	-
85	397408.56	2195869.31	Картометрический	1.00	-
86	397325.09	2196094.55	Картометрический	1.00	-
87	397310.73	2196089.04	Картометрический	1.00	-
88	397304.25	2196106.49	Картометрический	1.00	-
89	397303.84	2196107.48	Картометрический	1.00	-
90	397248.53	2196248.65	Картометрический	1.00	-
91	397278.74	2196267.31	Картометрический	1.00	-
92	397419.11	2196353.99	Картометрический	1.00	-
93	397409.68	2196377.68	Картометрический	1.00	-
94	397401.41	2196398.43	Картометрический	1.00	-
95	397286.41	2196325.67	Картометрический	1.00	-
96	397227.38	2196285.36	Картометрический	1.00	-
97	397206.17	2196270.88	Картометрический	1.00	-
98	397206.31	2196269.46	Картометрический	1.00	-
99	397216.31	2196257.15	Картометрический	1.00	-
100	397227.79	2196252.57	Картометрический	1.00	-
101	397235.80	2196229.14	Картометрический	1.00	-
102	397273.65	2196129.13	Картометрический	1.00	-
103	397317.14	2196018.96	Картометрический	1.00	-
104	397317.94	2196019.29	Картометрический	1.00	-
105	397318.93	2196018.88	Картометрический	1.00	-
106	397319.33	2196017.89	Картометрический	1.00	-
107	397318.93	2196016.91	Картометрический	1.00	-
108	397318.06	2196016.54	Картометрический	1.00	-
109	397455.53	2195651.00	Картометрический	1.00	-
110	397467.50	2195606.18	Картометрический	1.00	-
111	397475.95	2195496.03	Картометрический	1.00	-
112	397467.98	2195494.93	Картометрический	1.00	-
113	397398.24	2195482.17	Картометрический	1.00	-
114	397351.54	2195472.51	Картометрический	1.00	-
115	397360.59	2195410.17	Картометрический	1.00	-
116	397368.25	2195353.28	Картометрический	1.00	-
117	397370.60	2195326.74	Картометрический	1.00	-
118	397469.23	2195345.74	Картометрический	1.00	-
119	397455.58	2195310.37	Картометрический	1.00	-
120	397422.12	2195180.53	Картометрический	1.00	-
121	397405.24	2195173.67	Картометрический	1.00	-
122	397402.79	2195160.29	Картометрический	1.00	-
123	397407.07	2195150.54	Картометрический	1.00	-
124	397399.27	2195115.99	Картометрический	1.00	-
125	397379.44	2195026.59	Картометрический	1.00	-
126	397365.88	2194991.92	Картометрический	1.00	-
127	397329.23	2194945.59	Картометрический	1.00	-
128	397305.78	2194929.27	Картометрический	1.00	-
129	397258.50	2194908.65	Картометрический	1.00	-
130	397219.45	2194893.35	Картометрический	1.00	-
131	397212.45	2194899.20	Картометрический	1.00	-

1	2	3	4	5	6
132	397202.64	2194894.85	Картометрический	1.00	-
133	397203.39	2194880.80	Картометрический	1.00	-
134	397190.81	2194862.12	Картометрический	1.00	-
135	397174.89	2194833.61	Картометрический	1.00	-
136	397168.37	2194821.33	Картометрический	1.00	-
137	397136.02	2194784.86	Картометрический	1.00	-
138	397112.07	2194762.07	Картометрический	1.00	-
139	397083.28	2194741.55	Картометрический	1.00	-
140	397055.42	2194712.46	Картометрический	1.00	-
141	397018.96	2194655.35	Картометрический	1.00	-
142	397015.99	2194650.30	Картометрический	1.00	-
143	396966.58	2194566.05	Картометрический	1.00	-
144	396956.40	2194540.89	Картометрический	1.00	-
145	396951.40	2194541.33	Картометрический	1.00	-
146	396945.61	2194527.14	Картометрический	1.00	-
147	396969.57	2194513.82	Картометрический	1.00	-
148	396991.55	2194466.20	Картометрический	1.00	-
149	397075.19	2194329.63	Картометрический	1.00	-
150	397079.10	2194322.07	Картометрический	1.00	-
151	397098.24	2194285.25	Картометрический	1.00	-
152	397120.27	2194221.36	Картометрический	1.00	-
153	397129.73	2194183.99	Картометрический	1.00	-
154	397134.43	2194165.50	Картометрический	1.00	-
155	397148.73	2194068.70	Картометрический	1.00	-
156	397153.77	2194023.36	Картометрический	1.00	-
157	397152.64	2193992.00	Картометрический	1.00	-
158	397137.98	2193964.02	Картометрический	1.00	-
159	397119.65	2193939.66	Картометрический	1.00	-
160	397104.15	2193925.71	Картометрический	1.00	-
161	397046.39	2193889.63	Картометрический	1.00	-
162	396968.88	2193841.48	Картометрический	1.00	-
163	396922.22	2193813.87	Картометрический	1.00	-
164	396895.21	2193797.46	Картометрический	1.00	-
165	396884.25	2193789.57	Картометрический	1.00	-
166	396875.26	2193775.07	Картометрический	1.00	-
167	396871.56	2193768.43	Картометрический	1.00	-
168	396883.36	2193674.06	Картометрический	1.00	-
169	396883.92	2193661.05	Картометрический	1.00	-
170	396890.08	2193516.47	Картометрический	1.00	-
171	396896.73	2193519.80	Картометрический	1.00	-
172	396894.81	2193519.63	Картометрический	1.00	-
173	396894.02	2193586.08	Картометрический	1.00	-
174	396885.28	2193748.60	Картометрический	1.00	-
175	396887.34	2193762.44	Картометрический	1.00	-
176	396895.42	2193775.05	Картометрический	1.00	-
177	396929.07	2193798.28	Картометрический	1.00	-
178	396977.74	2193825.55	Картометрический	1.00	-
179	397065.50	2193878.36	Картометрический	1.00	-



1	2	3	4	5	6
180	397112.39	2193909.73	Картометрический	1.00	-
181	397133.00	2193927.17	Картометрический	1.00	-
182	397150.95	2193951.67	Картометрический	1.00	-
183	397167.82	2193985.24	Картометрический	1.00	-
184	397171.39	2194005.69	Картометрический	1.00	-
185	397175.61	2194010.88	Картометрический	1.00	-
186	397185.07	2194012.09	Картометрический	1.00	-
187	397185.57	2194014.47	Картометрический	1.00	-
188	397203.96	2194013.22	Картометрический	1.00	-
189	397222.87	2194013.60	Картометрический	1.00	-
190	397248.71	2194016.80	Картометрический	1.00	-
191	397266.41	2194019.73	Картометрический	1.00	-
192	397283.19	2194025.56	Картометрический	1.00	-
193	397300.19	2194033.24	Картометрический	1.00	-
194	397348.77	2194060.91	Картометрический	1.00	-
195	397401.76	2194089.81	Картометрический	1.00	-
196	397454.88	2194118.80	Картометрический	1.00	-
197	397508.62	2194148.71	Картометрический	1.00	-
198	397564.68	2194179.35	Картометрический	1.00	-
199	397598.55	2194197.87	Картометрический	1.00	-
200	397641.75	2194221.14	Картометрический	1.00	-
201	397663.32	2194232.41	Картометрический	1.00	-
202	397669.40	2194235.17	Картометрический	1.00	-
203	397745.00	2194259.31	Картометрический	1.00	-
204	397790.44	2194272.82	Картометрический	1.00	-
205	397809.38	2194283.09	Картометрический	1.00	-
206	397825.95	2194293.99	Картометрический	1.00	-
207	397840.14	2194306.64	Картометрический	1.00	-
208	397847.96	2194314.52	Картометрический	1.00	-
1	397859.20	2194323.59	Картометрический	1.00	-
209	397285.56	2196241.07	Картометрический	1.00	-
210	397278.45	2196245.08	Картометрический	1.00	-
211	397274.45	2196237.97	Картометрический	1.00	-
212	397281.57	2196233.96	Картометрический	1.00	-
209	397285.56	2196241.07	Картометрический	1.00	-
213	397399.39	2196312.68	Картометрический	1.00	-
214	397398.98	2196313.67	Картометрический	1.00	-
215	397397.99	2196314.08	Картометрический	1.00	-
216	397397.00	2196313.67	Картометрический	1.00	-
217	397396.60	2196312.68	Картометрический	1.00	-
218	397397.00	2196311.70	Картометрический	1.00	-
219	397397.99	2196311.29	Картометрический	1.00	-
220	397398.98	2196311.70	Картометрический	1.00	-
213	397399.39	2196312.68	Картометрический	1.00	-

3. Сведения о характерных точках части (частей) границы объекта

Обозначение характерных точек части границы	Координаты, м		Метод определения координат характерной точки	Средняя квадратическая погрешность положения характерной точки (Mt), м	Описание обозначения точки на местности (при наличии)
	X	Y			
1	2	3	4	5	6
Часть №					
-	-	-	-	-	-





Визуальные условия заезда и обслуживания:  
— граница территориальной зоны;  
— архитектурная форма граница территориальной зоны;  
— 1:1

Масштаб 1:5000

## ОПИСАНИЕ МЕСТОПОЛОЖЕНИЯ ГРАНИЦ

Зона сельскохозяйственного использования в границах населенных пунктов – СХ1

(наименование объекта, местоположение границ которого описано  
(далее - объект)

### Раздел 1

Сведения об объекте		
№ п/п	Характеристики объекта	Описание характеристик
1	2	3
1	Местоположение объекта	Воронежская область, Воробьевский муниципальный район, Солонецкое сельское поселение, село Солонцы
2	Площадь объекта $\pm$ величина погрешности определения площади ( $P \pm \Delta P$ )	473910 $\pm$ 2409 м <sup>2</sup>
3	Иные характеристики объекта	-

Раздел 2

Сведения о местоположении границ объекта					
1. Система координат: МСК - 36, зона 2					
2. Сведения о характерных точках границ объекта					
Обозначение характерных точек границ	Координаты, м		Метод определения координат характерной точки	Средняя квадратическая погрешность положения характерной точки (Mt), м	Описание обозначения точки на местности (при наличии)
	X	Y			
1	2	3	4	5	6
1	398085.68	2194386.70	Картометрический	1.00	-
2	398078.82	2194412.98	Картометрический	1.00	-
3	398033.19	2194460.74	Картометрический	1.00	-
4	398032.34	2194501.10	Картометрический	1.00	-
5	398045.52	2194516.71	Картометрический	1.00	-
6	398112.90	2194588.81	Картометрический	1.00	-
7	398060.23	2194700.67	Картометрический	1.00	-
8	398018.31	2194763.22	Картометрический	1.00	-
9	397934.26	2194943.26	Картометрический	1.00	-
10	397927.12	2194963.59	Картометрический	1.00	-
11	397909.85	2194957.40	Картометрический	1.00	-
12	397819.21	2194885.05	Картометрический	1.00	-
13	397869.52	2194795.83	Картометрический	1.00	-
14	397896.70	2194735.96	Картометрический	1.00	-
15	397904.29	2194665.31	Картометрический	1.00	-
16	397910.56	2194648.41	Картометрический	1.00	-
17	397936.20	2194598.46	Картометрический	1.00	-
18	397943.61	2194570.16	Картометрический	1.00	-
19	397942.66	2194530.27	Картометрический	1.00	-
20	397873.71	2194529.32	Картометрический	1.00	-
21	397873.53	2194492.29	Картометрический	1.00	-
22	397832.50	2194491.72	Картометрический	1.00	-
23	397782.27	2194549.70	Картометрический	1.00	-
24	397746.28	2194515.84	Картометрический	1.00	-
25	397730.32	2194515.84	Картометрический	1.00	-
26	397649.81	2194537.79	Картометрический	1.00	-
27	397614.28	2194539.81	Картометрический	1.00	-
28	397553.31	2194554.58	Картометрический	1.00	-
29	397515.71	2194553.44	Картометрический	1.00	-
30	397427.58	2194576.62	Картометрический	1.00	-
31	397416.19	2194566.74	Картометрический	1.00	-
32	397302.24	2194624.86	Картометрический	1.00	-
33	397137.65	2194745.99	Картометрический	1.00	-

1	2	3	4	5	6
34	397123.06	2194733.21	Картометрический	1.00	-
35	397093.62	2194718.81	Картометрический	1.00	-
36	397070.49	2194699.81	Картометрический	1.00	-
37	397078.89	2194692.85	Картометрический	1.00	-
38	397152.02	2194696.27	Картометрический	1.00	-
39	397202.27	2194659.83	Картометрический	1.00	-
40	397289.92	2194602.62	Картометрический	1.00	-
41	397396.06	2194551.93	Картометрический	1.00	-
42	397435.18	2194532.55	Картометрический	1.00	-
43	397514.95	2194512.80	Картометрический	1.00	-
44	397532.04	2194516.98	Картометрический	1.00	-
45	397549.52	2194516.22	Картометрический	1.00	-
46	397559.02	2194507.11	Картометрический	1.00	-
47	397637.64	2194482.41	Картометрический	1.00	-
48	397643.34	2194487.73	Картометрический	1.00	-
49	397685.12	2194472.16	Картометрический	1.00	-
50	397883.40	2194406.44	Картометрический	1.00	-
51	397896.70	2194399.23	Картометрический	1.00	-
52	397907.33	2194388.97	Картометрический	1.00	-
53	397902.01	2194380.99	Картометрический	1.00	-
54	397865.93	2194355.16	Картометрический	1.00	-
55	397852.87	2194329.40	Картометрический	1.00	-
56	397859.20	2194323.59	Картометрический	1.00	-
57	397872.34	2194322.70	Картометрический	1.00	-
58	397911.13	2194343.20	Картометрический	1.00	-
59	397934.68	2194321.17	Картометрический	1.00	-
60	397936.96	2194313.00	Картометрический	1.00	-
61	397940.38	2194259.44	Картометрический	1.00	-
62	397954.43	2194247.29	Картометрический	1.00	-
63	397956.33	2194235.51	Картометрический	1.00	-
64	397927.73	2194177.25	Картометрический	1.00	-
65	397909.48	2194156.67	Картометрический	1.00	-
66	397892.90	2194119.66	Картометрический	1.00	-
67	397848.46	2194077.88	Картометрический	1.00	-
68	397731.08	2194004.19	Картометрический	1.00	-
69	397705.63	2194001.15	Картометрический	1.00	-
70	397690.86	2193979.01	Картометрический	1.00	-
71	397686.64	2193958.22	Картометрический	1.00	-
72	397709.12	2193914.64	Картометрический	1.00	-
73	397757.19	2193928.61	Картометрический	1.00	-
74	397866.94	2193984.15	Картометрический	1.00	-
75	398015.91	2194059.51	Картометрический	1.00	-
76	398090.68	2194130.64	Картометрический	1.00	-
77	398095.62	2194138.18	Картометрический	1.00	-
78	398104.96	2194159.36	Картометрический	1.00	-
79	398106.70	2194176.19	Картометрический	1.00	-
80	398100.32	2194200.57	Картометрический	1.00	-
81	398095.80	2194233.58	Картометрический	1.00	-

1	2	3	4	5	6
82	398124.24	2194272.81	Картометрический	1.00	-
83	398114.03	2194376.12	Картометрический	1.00	-
84	398090.94	2194383.38	Картометрический	1.00	-
1	398085.68	2194386.70	Картометрический	1.00	-
85	397153.77	2194023.36	Картометрический	1.00	-
86	397148.73	2194068.70	Картометрический	1.00	-
87	397134.43	2194165.50	Картометрический	1.00	-
88	397129.73	2194183.99	Картометрический	1.00	-
89	397036.42	2194140.17	Картометрический	1.00	-
90	397006.79	2194202.11	Картометрический	1.00	-
91	396979.81	2194253.88	Картометрический	1.00	-
92	397079.10	2194322.07	Картометрический	1.00	-
93	397075.19	2194329.63	Картометрический	1.00	-
94	396991.55	2194466.20	Картометрический	1.00	-
95	396969.57	2194513.82	Картометрический	1.00	-
96	396945.61	2194527.14	Картометрический	1.00	-
97	396782.60	2194592.38	Картометрический	1.00	-
98	396680.62	2194631.50	Картометрический	1.00	-
99	396658.01	2194636.82	Картометрический	1.00	-
100	396855.08	2194392.23	Картометрический	1.00	-
101	396930.56	2194298.57	Картометрический	1.00	-
102	396961.87	2194245.44	Картометрический	1.00	-
103	397032.02	2194136.98	Картометрический	1.00	-
104	397095.08	2194075.50	Картометрический	1.00	-
105	397120.10	2194043.12	Картометрический	1.00	-
106	397137.38	2194033.24	Картометрический	1.00	-
107	397149.41	2194027.55	Картометрический	1.00	-
85	397153.77	2194023.36	Картометрический	1.00	-
108	397112.07	2194762.07	Картометрический	1.00	-
109	397136.02	2194784.86	Картометрический	1.00	-
110	397168.37	2194821.33	Картометрический	1.00	-
111	397174.89	2194833.61	Картометрический	1.00	-
112	397136.24	2194846.69	Картометрический	1.00	-
113	397043.35	2194883.48	Картометрический	1.00	-
114	397012.22	2194913.03	Картометрический	1.00	-
115	396982.52	2194925.96	Картометрический	1.00	-
116	396958.09	2194923.80	Картометрический	1.00	-
117	396839.20	2194901.00	Картометрический	1.00	-
118	396552.04	2194910.50	Картометрический	1.00	-
119	396556.98	2194885.43	Картометрический	1.00	-
120	396630.29	2194885.05	Картометрический	1.00	-
121	396739.68	2194872.14	Картометрический	1.00	-
122	396910.23	2194842.13	Картометрический	1.00	-
123	396998.36	2194791.99	Картометрический	1.00	-
124	397004.44	2194711.84	Картометрический	1.00	-
125	396982.40	2194668.16	Картометрический	1.00	-



1	2	3	4	5	6
126	397015.99	2194650.30	Картометрический	1.00	-
127	397018.96	2194655.35	Картометрический	1.00	-
128	397055.42	2194712.46	Картометрический	1.00	-
129	397083.28	2194741.55	Картометрический	1.00	-
108	397112.07	2194762.07	Картометрический	1.00	-
130	397224.46	2195399.11	Картометрический	1.00	-
131	397235.30	2195402.53	Картометрический	1.00	-
132	397259.50	2195414.56	Картометрический	1.00	-
133	397290.84	2195464.89	Картометрический	1.00	-
134	397351.54	2195472.51	Картометрический	1.00	-
135	397398.24	2195482.17	Картометрический	1.00	-
136	397467.98	2195494.93	Картометрический	1.00	-
137	397475.95	2195496.03	Картометрический	1.00	-
138	397467.50	2195606.18	Картометрический	1.00	-
139	397455.53	2195651.00	Картометрический	1.00	-
140	397318.06	2196016.54	Картометрический	1.00	-
141	397318.93	2196016.91	Картометрический	1.00	-
142	397319.33	2196017.89	Картометрический	1.00	-
143	397318.93	2196018.88	Картометрический	1.00	-
144	397317.94	2196019.29	Картометрический	1.00	-
145	397317.14	2196018.96	Картометрический	1.00	-
146	397273.65	2196129.13	Картометрический	1.00	-
147	397235.80	2196229.14	Картометрический	1.00	-
148	397227.79	2196252.57	Картометрический	1.00	-
149	397216.31	2196257.15	Картометрический	1.00	-
150	397212.66	2196245.39	Картометрический	1.00	-
151	397220.59	2196219.41	Картометрический	1.00	-
152	397125.28	2196158.44	Картометрический	1.00	-
153	397125.80	2196154.34	Картометрический	1.00	-
154	397148.67	2195987.36	Картометрический	1.00	-
155	397167.92	2195846.83	Картометрический	1.00	-
156	397168.73	2195840.40	Картометрический	1.00	-
130	397224.46	2195399.11	Картометрический	1.00	-

3. Сведения о характерных точках части (частей) границы объекта

Обозначение характерных точек части границы	Координаты, м		Метод определения координат характерной точки	Средняя квадратическая погрешность положения характерной точки (Mt), м	Описание обозначения точки на местности (при наличии)
	X	Y			
1	2	3	4	5	6
Часть №					
-	-	-	-	-	-





Используемые условные знаки и обозначения:

- граница территориальной зоны
- 1 характеристика точки граници территориальной зоны

Руководитель БУВО «Нормативно-проектный центр»

Подпись \_\_\_\_\_

И.С.В. Шологина

Дата « \_\_\_\_\_ » \_\_\_\_\_ 2019 г.

Место для отписки печати (при наличии) листа, составившего описание местоположения граници объекта

Масштаб 1:5000

# ОПИСАНИЕ МЕСТОПОЛОЖЕНИЯ ГРАНИЦ

Зона сельскохозяйственного производства – СХ2

(наименование объекта, местоположение границ которого описано  
(далее - объект)

## Раздел 1

Сведения об объекте		
№ п/п	Характеристики объекта	Описание характеристик
1	2	3
1	Местоположение объекта	Воронежская область, Воробьевский муниципальный район, Солонецкое сельское поселение, село Солонцы
2	Площадь объекта $\pm$ величина погрешности определения площади ( $P \pm \Delta P$ )	81666 $\pm$ 1000 м <sup>2</sup>
3	Иные характеристики объекта	-

Раздел 2

Сведения о местоположении границ объекта					
1. Система координат: МСК - 36, зона 2					
2. Сведения о характерных точках границ объекта					
Обозначение характерных точек границ	Координаты, м		Метод определения координат характерной точки	Средняя квадратическая погрешность положения характерной точки (Mt), м	Описание обозначения точки на местности (при наличии)
	X	Y			
1	2	3	4	5	6
1	397537.39	2194285.69	Картометрический	1.00	-
2	397637.64	2194482.41	Картометрический	1.00	-
3	397559.02	2194507.11	Картометрический	1.00	-
4	397517.72	2194436.02	Картометрический	1.00	-
5	397459.19	2194323.27	Картометрический	1.00	-
6	397173.35	2194440.51	Картометрический	1.00	-
7	397092.53	2194331.42	Картометрический	1.00	-
8	397116.17	2194287.76	Картометрический	1.00	-
9	397137.42	2194226.12	Картометрический	1.00	-
10	397152.42	2194169.95	Картометрический	1.00	-
11	397167.29	2194176.71	Картометрический	1.00	-
12	397169.04	2194154.35	Картометрический	1.00	-
13	397268.05	2194243.49	Картометрический	1.00	-
14	397276.12	2194252.21	Картометрический	1.00	-
15	397293.12	2194233.61	Картометрический	1.00	-
16	397373.65	2194195.63	Картометрический	1.00	-
17	397424.17	2194258.30	Картометрический	1.00	-
18	397520.04	2194224.85	Картометрический	1.00	-
1	397537.39	2194285.69	Картометрический	1.00	-
3. Сведения о характерных точках части (частей) границы объекта					
Обозначение характерных точек части границы	Координаты, м		Метод определения координат характерной точки	Средняя квадратическая погрешность положения характерной точки (Mt), м	Описание обозначения точки на местности (при наличии)
	X	Y			
1	2	3	4	5	6
Часть №					
-	-	-	-	-	-




План границ объекта

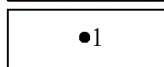


Масштаб 1:5000

Используемые условные знаки и обозначения:



границы территориальной зоны



характерная точка границ территориальной зоны

Руководитель БУВО «Нормативно-проектный центр»

Подпись \_\_\_\_\_ Ю.В. Шалыгина Дата « \_\_\_\_ » \_\_\_\_\_ 2019 г.

Место для оттиска печати (при наличии) лица, составившего описание местоположения границ объекта

## ОПИСАНИЕ МЕСТОПОЛОЖЕНИЯ ГРАНИЦ

Зона рекреационного назначения - объектов отдыха - Р1

(наименование объекта, местоположение границ которого описано  
(далее - объект)

### Раздел 1

Сведения об объекте		
№ п/п	Характеристики объекта	Описание характеристик
1	2	3
1	Местоположение объекта	Воронежская область, Воробьевский муниципальный район, Солонецкое сельское поселение, село Солонцы
2	Площадь объекта $\pm$ величина погрешности определения площади ( $P \pm \Delta P$ )	16631 $\pm$ 451 м <sup>2</sup>
3	Иные характеристики объекта	-



Раздел 2

Сведения о местоположении границ объекта					
1. Система координат: МСК - 36, зона 2					
2. Сведения о характерных точках границ объекта					
Обозначение характерных точек границ	Координаты, м		Метод определения координат характерной точки	Средняя квадратическая погрешность положения характерной точки (Mt), м	Описание обозначения точки на местности (при наличии)
	X	Y			
1	2	3	4	5	6
1	398163.55	2194423.16	Картометрический	1.00	-
2	398143.38	2194505.20	Картометрический	1.00	-
3	398145.91	2194518.79	Картометрический	1.00	-
4	398112.90	2194588.81	Картометрический	1.00	-
5	398045.52	2194516.71	Картометрический	1.00	-
6	398032.34	2194501.10	Картометрический	1.00	-
7	398033.19	2194460.74	Картометрический	1.00	-
8	398078.82	2194412.98	Картометрический	1.00	-
9	398085.68	2194386.70	Картометрический	1.00	-
10	398090.94	2194383.38	Картометрический	1.00	-
11	398114.03	2194376.12	Картометрический	1.00	-
1	398163.55	2194423.16	Картометрический	1.00	-
3. Сведения о характерных точках части (частей) границы объекта					
Обозначение характерных точек части границы	Координаты, м		Метод определения координат характерной точки	Средняя квадратическая погрешность положения характерной точки (Mt), м	Описание обозначения точки на местности (при наличии)
	X	Y			
1	2	3	4	5	6
Часть №					
-	-	-	-	-	-




План границ объекта




Масштаб 1:5000

Используемые условные знаки и обозначения :



границы территориальной зоны



характерная точка границ территориальной зоны

Руководитель БУВО «Нормативно-проектный центр»

Подпись \_\_\_\_\_ Ю.В. Шалыгина Дата « \_\_\_\_ » \_\_\_\_\_ 2019 г.

Место для оттиска печати (при наличии) лица, составившего описание местоположения границ объекта

# ОПИСАНИЕ МЕСТОПОЛОЖЕНИЯ ГРАНИЦ

## Зона ритуальных объектов - СН1

(наименование объекта, местоположение границ которого описано  
(далее - объект)

### Раздел 1

Сведения об объекте		
№ п/п	Характеристики объекта	Описание характеристик
1	2	3
1	Местоположение объекта	Воронежская область, Воробьевский муниципальный район, Солонецкое сельское поселение, село Солонцы
2	Площадь объекта $\pm$ величина погрешности определения площади ( $P \pm \Delta P$ )	15557 $\pm$ 437 м <sup>2</sup>
3	Иные характеристики объекта	-

Раздел 2

Сведения о местоположении границ объекта					
1. Система координат: МСК - 36, зона 2					
2. Сведения о характерных точках границ объекта					
Обозначение характерных точек границ	Координаты, м		Метод определения координат характерной точки	Средняя квадратическая погрешность положения характерной точки (Mt), м	Описание обозначения точки на местности (при наличии)
	X	Y			
1	2	3	4	5	6
1	397036.42	2194140.17	Картометрический	1.00	-
2	397129.73	2194183.99	Картометрический	1.00	-
3	397120.27	2194221.36	Картометрический	1.00	-
4	397098.24	2194285.25	Картометрический	1.00	-
5	397079.10	2194322.07	Картометрический	1.00	-
6	396979.81	2194253.88	Картометрический	1.00	-
7	397006.79	2194202.11	Картометрический	1.00	-
1	397036.42	2194140.17	Картометрический	1.00	-
3. Сведения о характерных точках части (частей) границы объекта					
Обозначение характерных точек части границы	Координаты, м		Метод определения координат характерной точки	Средняя квадратическая погрешность положения характерной точки (Mt), м	Описание обозначения точки на местности (при наличии)
	X	Y			
1	2	3	4	5	6
Часть №					
-	-	-	-	-	-




План границ объекта

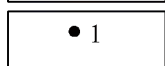


Масштаб 1:5000

Используемые условные знаки и обозначения :



границы территориальной зоны



характерная точка границ территориальной зоны

Руководитель БУВО «Нормативно-проектный центр»

Подпись \_\_\_\_\_ Ю.В. Шалыгина Дата « \_\_\_\_ » \_\_\_\_\_ 2019 г.

Место для оттиска печати (при наличии) лица, составившего описание местоположения границ объекта

ГРАФИЧЕСКОЕ ОПИСАНИЕ МЕСТОПОЛОЖЕНИЯ ГРАНИЦ  
ТЕРРИТОРИАЛЬНЫХ ЗОН, ПЕРЕЧЕНЬ КООРДИНАТ ХАРАКТЕРНЫХ  
ТОЧЕК ГРАНИЦ ТЕРРИТОРИАЛЬНЫХ ЗОН СЕЛА ЗАТОН



## ОПИСАНИЕ МЕСТОПОЛОЖЕНИЯ ГРАНИЦ

Зона застройки индивидуальными жилыми домами – Ж1

(наименование объекта, местоположение границ которого описано  
(далее - объект)

### Раздел 1

Сведения об объекте		
№ п/п	Характеристики объекта	Описание характеристик
1	2	3
1	Местоположение объекта	Воронежская область, Воробьёвский муниципальный район, Солонецкое сельское поселение, село Затон
2	Площадь объекта $\pm$ величина погрешности определения площади ( $P \pm \Delta P$ )	1951159+/-4889 м <sup>2</sup>
3	Иные характеристики объекта	-

Раздел 2

Сведения о местоположении границ объекта					
1. Система координат: МСК - 36, зона 2					
2. Сведения о характерных точках границ объекта					
Обозначение характерных точек границ	Координаты, м		Метод определения координат характерной точки	Средняя квадратическая погрешность положения характерной точки (Mt), м	Описание обозначения точки на местности (при наличии)
	X	Y			
1	2	3	4	5	6
1	401722.72	2196295.21	Картометрический	1.00	-
2	401709.35	2196291.71	Картометрический	1.00	-
3	401705.04	2196315.14	Картометрический	1.00	-
4	401686.73	2196311.10	Картометрический	1.00	-
5	401680.00	2196350.43	Картометрический	1.00	-
6	401668.94	2196373.58	Картометрический	1.00	-
7	401565.52	2196557.55	Картометрический	1.00	-
8	401590.57	2196581.79	Картометрический	1.00	-
9	401566.06	2196663.67	Картометрический	1.00	-
10	401567.41	2196688.72	Картометрический	1.00	-
11	401563.91	2196700.30	Картометрический	1.00	-
12	401584.11	2196715.92	Картометрический	1.00	-
13	401583.57	2196778.41	Картометрический	1.00	-
14	401650.37	2196799.96	Картометрический	1.00	-
15	401755.14	2196824.20	Картометрический	1.00	-
16	401787.46	2196849.52	Картометрический	1.00	-
17	401849.68	2196879.95	Картометрический	1.00	-
18	401859.38	2196911.46	Картометрический	1.00	-
19	401834.51	2196944.93	Картометрический	1.00	-
20	401791.45	2196996.83	Картометрический	1.00	-
21	401785.16	2196997.07	Картометрический	1.00	-
22	401780.16	2197002.84	Картометрический	1.00	-
23	401783.69	2197007.70	Картометрический	1.00	-
24	401779.28	2197013.58	Картометрический	1.00	-
25	401715.23	2197093.69	Картометрический	1.00	-
26	401665.69	2197160.91	Картометрический	1.00	-
27	401614.32	2197232.76	Картометрический	1.00	-
28	401565.54	2197300.96	Картометрический	1.00	-
29	401529.17	2197353.89	Картометрический	1.00	-
30	401477.79	2197425.07	Картометрический	1.00	-
31	401457.55	2197448.52	Картометрический	1.00	-
32	401449.53	2197459.79	Картометрический	1.00	-
33	401441.75	2197463.61	Картометрический	1.00	-

1	2	3	4	5	6
34	401431.19	2197462.21	Картометрический	1.00	-
35	401425.96	2197476.12	Картометрический	1.00	-
36	401434.59	2197489.75	Картометрический	1.00	-
37	401422.71	2197527.27	Картометрический	1.00	-
38	401419.32	2197547.10	Картометрический	1.00	-
39	401416.65	2197568.09	Картометрический	1.00	-
40	401416.11	2197584.67	Картометрический	1.00	-
41	401415.43	2197620.58	Картометрический	1.00	-
42	401415.71	2197654.43	Картометрический	1.00	-
43	401417.32	2197737.09	Картометрический	1.00	-
44	401420.28	2197893.84	Картометрический	1.00	-
45	401418.28	2197937.12	Картометрический	1.00	-
46	401415.76	2197965.66	Картометрический	1.00	-
47	401410.54	2198005.97	Картометрический	1.00	-
48	401399.51	2198087.73	Картометрический	1.00	-
49	401391.04	2198142.57	Картометрический	1.00	-
50	401388.13	2198161.34	Картометрический	1.00	-
51	401382.45	2198186.21	Картометрический	1.00	-
52	401376.47	2198209.96	Картометрический	1.00	-
53	401363.40	2198252.65	Картометрический	1.00	-
54	401353.06	2198282.75	Картометрический	1.00	-
55	401343.83	2198304.72	Картометрический	1.00	-
56	401338.29	2198314.82	Картометрический	1.00	-
57	401334.38	2198319.16	Картометрический	1.00	-
58	401327.55	2198325.10	Картометрический	1.00	-
59	401320.53	2198327.18	Картометрический	1.00	-
60	401312.75	2198329.21	Картометрический	1.00	-
61	401303.48	2198330.04	Картометрический	1.00	-
62	401256.37	2198329.11	Картометрический	1.00	-
63	401159.80	2198325.89	Картометрический	1.00	-
64	401101.94	2198321.59	Картометрический	1.00	-
65	400982.25	2198315.66	Картометрический	1.00	-
66	400912.46	2198309.50	Картометрический	1.00	-
67	400871.66	2198304.42	Картометрический	1.00	-
68	400842.43	2198300.16	Картометрический	1.00	-
69	400816.12	2198295.71	Картометрический	1.00	-
70	400804.02	2198292.77	Картометрический	1.00	-
71	400782.91	2198280.52	Картометрический	1.00	-
72	400782.25	2198270.89	Картометрический	1.00	-
73	400775.73	2198269.94	Картометрический	1.00	-
74	400771.02	2198269.26	Картометрический	1.00	-
75	400768.41	2198274.78	Картометрический	1.00	-
76	400730.53	2198258.01	Картометрический	1.00	-
77	400674.11	2198237.4	Картометрический	1.00	-
78	400640.17	2198226.82	Картометрический	1.00	-
79	400642.67	2198210.24	Картометрический	1.00	-
80	400625.75	2198208.18	Картометрический	1.00	-
81	400623.34	2198222.94	Картометрический	1.00	-

1	2	3	4	5	6
82	400619.83	2198233.72	Картометрический	1.00	-
83	400613.11	2198246.29	Картометрический	1.00	-
84	400610.20	2198257.72	Картометрический	1.00	-
85	400598.37	2198340.00	Картометрический	1.00	-
86	400580.65	2198441.28	Картометрический	1.00	-
87	400514.58	2198372.60	Картометрический	1.00	-
88	400464.56	2198299.70	Картометрический	1.00	-
89	400428.32	2198227.39	Картометрический	1.00	-
90	400407.61	2198177.26	Картометрический	1.00	-
91	400395.63	2198129.36	Картометрический	1.00	-
92	400419.20	2198004.76	Картометрический	1.00	-
93	400512.35	2197259.84	Картометрический	1.00	-
94	400513.65	2197235.54	Картометрический	1.00	-
95	400520.21	2197214.74	Картометрический	1.00	-
96	400569.77	2197214.47	Картометрический	1.00	-
97	400563.58	2197199.66	Картометрический	1.00	-
98	400566.81	2197160.60	Картометрический	1.00	-
99	400588.13	2197117.19	Картометрический	1.00	-
100	400597.28	2197096.46	Картометрический	1.00	-
101	400669.04	2196938.86	Картометрический	1.00	-
102	400688.80	2196898.48	Картометрический	1.00	-
103	400904.69	2196946.94	Картометрический	1.00	-
104	400951.60	2196861.00	Картометрический	1.00	-
105	400934.98	2196848.35	Картометрический	1.00	-
106	400938.50	2196841.12	Картометрический	1.00	-
107	400935.22	2196841.00	Картометрический	1.00	-
108	400928.37	2196836.67	Картометрический	1.00	-
109	400928.24	2196831.82	Картометрический	1.00	-
110	400920.46	2196826.73	Картометрический	1.00	-
111	400922.82	2196822.44	Картометрический	1.00	-
112	400911.12	2196816.24	Картометрический	1.00	-
113	400752.39	2196766.25	Картометрический	1.00	-
114	400798.53	2196729.14	Картометрический	1.00	-
115	400875.05	2196583.14	Картометрический	1.00	-
116	400879.25	2196557.14	Картометрический	1.00	-
117	400964.63	2196428.75	Картометрический	1.00	-
118	401088.97	2196464.83	Картометрический	1.00	-
119	401103.65	2196423.10	Картометрический	1.00	-
120	401131.22	2196435.04	Картометрический	1.00	-
121	401125.79	2196446.77	Картометрический	1.00	-
122	401138.64	2196452.26	Картометрический	1.00	-
123	401155.72	2196459.90	Картометрический	1.00	-
124	401162.60	2196463.38	Картометрический	1.00	-
125	401185.62	2196471.28	Картометрический	1.00	-
126	401230.52	2196319.00	Картометрический	1.00	-
127	401260.21	2196329.00	Картометрический	1.00	-
128	401270.64	2196296.96	Картометрический	1.00	-
129	401319.14	2196313.18	Картометрический	1.00	-

1	2	3	4	5	6
130	401346.14	2196240.96	Картометрический	1.00	-
131	401364.45	2196242.28	Картометрический	1.00	-
132	401469.65	2196211.82	Картометрический	1.00	-
133	401539.38	2196173.44	Картометрический	1.00	-
134	401546.40	2196167.68	Картометрический	1.00	-
135	401581.28	2196177.24	Картометрический	1.00	-
136	401582.49	2196182.09	Картометрический	1.00	-
137	401748.41	2196214.95	Картометрический	1.00	-
1	401722.72	2196295.21	Картометрический	1.00	-
138	401187.69	2197326.33	Картометрический	1.00	-
139	401242.77	2197365.45	Картометрический	1.00	-
140	401249.22	2197423.57	Картометрический	1.00	-
141	401158.06	2197459.65	Картометрический	1.00	-
142	401141.73	2197482.06	Картометрический	1.00	-
143	401129.19	2197630.58	Картометрический	1.00	-
144	401102.81	2197646.72	Картометрический	1.00	-
145	401087.03	2197631.87	Картометрический	1.00	-
146	401049.81	2197535.24	Картометрический	1.00	-
147	400962.82	2197447.88	Картометрический	1.00	-
148	400983.71	2197351.40	Картометрический	1.00	-
149	400943.45	2197319.87	Картометрический	1.00	-
150	400951.43	2197267.45	Картометрический	1.00	-
151	400994.54	2197269.16	Картометрический	1.00	-
152	401030.06	2197267.07	Картометрический	1.00	-
153	401042.59	2197270.49	Картометрический	1.00	-
154	401115.90	2197303.54	Картометрический	1.00	-
155	401145.53	2197304.68	Картометрический	1.00	-
138	401187.69	2197326.33	Картометрический	1.00	-
156	401005.47	2196992.92	Картометрический	1.00	-
157	400938.23	2197110.99	Картометрический	1.00	-
158	400863.08	2197243.50	Картометрический	1.00	-
159	400850.59	2197312.87	Картометрический	1.00	-
160	400815.17	2197486.09	Картометрический	1.00	-
161	400801.85	2197679.21	Картометрический	1.00	-
162	400792.19	2197679.21	Картометрический	1.00	-
163	400757.00	2197678.50	Картометрический	1.00	-
164	400757.22	2197671.50	Картометрический	1.00	-
165	400722.47	2197671.40	Картометрический	1.00	-
166	400708.58	2197671.07	Картометрический	1.00	-
167	400713.78	2197589.55	Картометрический	1.00	-
168	400749.82	2197272.46	Картометрический	1.00	-
169	400789.09	2197210.20	Картометрический	1.00	-
170	400862.79	2197073.58	Картометрический	1.00	-
171	400932.23	2196957.26	Картометрический	1.00	-
172	400958.74	2196969.95	Картометрический	1.00	-
173	400999.42	2196989.45	Картометрический	1.00	-

1	2	3	4	5	6
156	401005.47	2196992.92	Картометрический	1.00	-
174	401653.88	2197922.11	Картометрический	1.00	-
175	401627.75	2198101.41	Картометрический	1.00	-
176	401626.59	2198109.35	Картометрический	1.00	-
177	401618.75	2198163.06	Картометрический	1.00	-
178	401612.47	2198163.45	Картометрический	1.00	-
179	401611.38	2198166.06	Картометрический	1.00	-
180	401600.78	2198199.97	Картометрический	1.00	-
181	401588.07	2198233.07	Картометрический	1.00	-
182	401580.04	2198252.68	Картометрический	1.00	-
183	401567.10	2198290.65	Картометрический	1.00	-
184	401563.62	2198299.92	Картометрический	1.00	-
185	401424.40	2198239.04	Картометрический	1.00	-
186	401412.16	2198232.99	Картометрический	1.00	-
187	401392.69	2198225.41	Картометрический	1.00	-
188	401395.74	2198215.33	Картометрический	1.00	-
189	401401.90	2198190.88	Картометрический	1.00	-
190	401407.78	2198165.11	Картометрический	1.00	-
191	401410.81	2198145.63	Картометрический	1.00	-
192	401419.31	2198090.59	Картометрический	1.00	-
193	401430.37	2198008.59	Картометрический	1.00	-
194	401435.65	2197967.83	Картометрический	1.00	-
195	401438.24	2197938.46	Картометрический	1.00	-
196	401439.90	2197903.20	Картометрический	1.00	-
197	401463.06	2197905.98	Картометрический	1.00	-
198	401487.21	2197906.71	Картометрический	1.00	-
199	401553.33	2197913.23	Картометрический	1.00	-
174	401653.88	2197922.11	Картометрический	1.00	-
200	401141.55	2198356.25	Картометрический	1.00	-
201	401133.65	2198533.87	Картометрический	1.00	-
202	401080.95	2198531.77	Картометрический	1.00	-
203	401075.45	2198612.83	Картометрический	1.00	-
204	401031.43	2198607.14	Картометрический	1.00	-
205	400775.07	2198570.08	Картометрический	1.00	-
206	400746.63	2198557.35	Картометрический	1.00	-
207	400601.27	2198464.41	Картометрический	1.00	-
208	400599.48	2198461.64	Картометрический	1.00	-
209	400618.14	2198343.06	Картометрический	1.00	-
210	400622.87	2198294.85	Картометрический	1.00	-
211	400629.48	2198258.32	Картометрический	1.00	-
212	400632.66	2198252.93	Картометрический	1.00	-
213	400639.54	2198250.75	Картометрический	1.00	-
214	400646.65	2198250.58	Картометрический	1.00	-
215	400666.84	2198256.04	Картометрический	1.00	-
216	400723.27	2198276.65	Картометрический	1.00	-
217	400781.32	2198302.48	Картометрический	1.00	-
218	400799.83	2198310.92	Картометрический	1.00	-
219	400811.54	2198314.21	Картометрический	1.00	-

1	2	3	4	5	6
220	400838.97	2198319.87	Картометрический	1.00	-
221	400868.98	2198324.24	Картометрический	1.00	-
222	400910.34	2198329.39	Картометрический	1.00	-
223	400980.87	2198335.62	Картометрический	1.00	-
224	401100.70	2198341.55	Картометрический	1.00	-
225	401116.61	2198342.30	Картометрический	1.00	-
226	401122.31	2198345.75	Картометрический	1.00	-
227	401125.66	2198356.19	Картометрический	1.00	-
200	401141.55	2198356.25	Картометрический	1.00	-
3. Сведения о характерных точках части (частей) границы объекта					
Обозначение характерных точек части границы	Координаты, м		Метод определения координат характерной точки	Средняя квадратическая погрешность положения характерной точки (Mt), м	Описание обозначения точки на местности (при наличии)
	X	Y			
1	2	3	4	5	6
Часть №					
-	-	-	-	-	-





Плановые границы населенного пункта  
 граница населенного пункта  
 граница территории населенного пункта



Масштаб 1:5000

# ОПИСАНИЕ МЕСТОПОЛОЖЕНИЯ ГРАНИЦ

## Общественно-деловая зона – ОД

(наименование объекта, местоположение границ которого описано  
(далее - объект)

### Раздел 1

Сведения об объекте		
№ п/п	Характеристики объекта	Описание характеристик
1	2	3
1	Местоположение объекта	Воронежская область, Воробьевский муниципальный район, Солонецкое сельское поселение, село Затон
2	Площадь объекта $\pm$ величина погрешности определения площади ( $P \pm \Delta P$ )	67184 $\pm$ 907 м <sup>2</sup>
3	Иные характеристики объекта	-

Раздел 2

Сведения о местоположении границ объекта					
1. Система координат: МСК - 36, зона 2					
2. Сведения о характерных точках границ объекта					
Обозначение характерных точек границ	Координаты, м		Метод определения координат характерной точки	Средняя квадратическая погрешность положения характерной точки (Mt), м	Описание обозначения точки на местности (при наличии)
	X	Y			
1	2	3	4	5	6
1	401005.47	2196992.92	Картометрический	1.00	-
2	400938.23	2197110.99	Картометрический	1.00	-
3	400863.08	2197243.50	Картометрический	1.00	-
4	400850.59	2197312.87	Картометрический	1.00	-
5	400815.17	2197486.09	Картометрический	1.00	-
6	400801.85	2197679.21	Картометрический	1.00	-
7	400792.19	2197679.21	Картометрический	1.00	-
8	400757.00	2197678.50	Картометрический	1.00	-
9	400757.22	2197671.50	Картометрический	1.00	-
10	400722.47	2197671.40	Картометрический	1.00	-
11	400708.58	2197671.07	Картометрический	1.00	-
12	400713.78	2197589.55	Картометрический	1.00	-
13	400749.82	2197272.46	Картометрический	1.00	-
14	400789.09	2197210.20	Картометрический	1.00	-
15	400862.79	2197073.58	Картометрический	1.00	-
16	400932.23	2196957.26	Картометрический	1.00	-
17	400958.74	2196969.95	Картометрический	1.00	-
18	400999.42	2196989.45	Картометрический	1.00	-
1	401005.47	2196992.92	Картометрический	1.00	-
3. Сведения о характерных точках части (частей) границы объекта					
Обозначение характерных точек части границы	Координаты, м		Метод определения координат характерной точки	Средняя квадратическая погрешность положения характерной точки (Mt), м	Описание обозначения точки на местности (при наличии)
	X	Y			
1	2	3	4	5	6
Часть №					
-	-	-	-	-	-





Используемые условные знаки и обозначения:

— границы территориальной зоны

• 1 характеристическая точка границы территориальной зоны

Масштаб 1:5000

Руководитель БУВО «Нормативно-проектный центр»

Подпись \_\_\_\_\_ Ю.В. Шальгина Дата «\_\_» \_\_\_\_\_ 2019 г.

Место для оттиска печати (при наличии) лица, составившего описание местоположения границ объекта

## ОПИСАНИЕ МЕСТОПОЛОЖЕНИЯ ГРАНИЦ

Зона улиц, дорог, инженерной и транспортной инфраструктуры – ИТ 1

(наименование объекта, местоположение границ которого описано  
(далее - объект)

### Раздел 1

Сведения об объекте		
№ п/п	Характеристики объекта	Описание характеристик
1	2	3
1	Местоположение объекта	Воронежская область, Воробьёвский муниципальный район, Солонецкое сельское поселение, село Затон
2	Площадь объекта $\pm$ величина погрешности определения площади ( $P \pm \Delta P$ )	44324 $\pm$ 737 м <sup>2</sup>
3	Иные характеристики объекта	-

Раздел 2

Сведения о местоположении границ объекта					
1. Система координат: МСК - 36, зона 2					
2. Сведения о характерных точках границ объекта					
Обозначение характерных точек границ	Координаты, м		Метод определения координат характерной точки	Средняя квадратическая погрешность положения характерной точки (Mt), м	Описание обозначения точки на местности (при наличии)
	X	Y			
1	2	3	4	5	6
1	401842.25	2196952.44	Картометрический	1.00	-
2	401658.34	2197188.08	Картометрический	1.00	-
3	401457.93	2197461.80	Картометрический	1.00	-
4	401471.82	2197463.08	Картометрический	1.00	-
5	401463.60	2197475.50	Картометрический	1.00	-
6	401469.74	2197484.04	Картометрический	1.00	-
7	401462.20	2197494.92	Картометрический	1.00	-
8	401454.11	2197493.74	Картометрический	1.00	-
9	401447.02	2197508.02	Картометрический	1.00	-
10	401442.30	2197527.12	Картометрический	1.00	-
11	401439.10	2197550.08	Картометрический	1.00	-
12	401436.11	2197585.19	Картометрический	1.00	-
13	401435.44	2197620.69	Картометрический	1.00	-
14	401435.70	2197654.15	Картометрический	1.00	-
15	401436.68	2197675.22	Картометрический	1.00	-
16	401437.32	2197736.60	Картометрический	1.00	-
17	401439.43	2197817.36	Картометрический	1.00	-
18	401449.23	2197822.73	Картометрический	1.00	-
19	401449.43	2197835.14	Картометрический	1.00	-
20	401439.87	2197840.79	Картометрический	1.00	-
21	401440.28	2197894.20	Картометрический	1.00	-
22	401439.90	2197903.20	Картометрический	1.00	-
23	401438.24	2197938.46	Картометрический	1.00	-
24	401435.65	2197967.83	Картометрический	1.00	-
25	401430.37	2198008.59	Картометрический	1.00	-
26	401419.31	2198090.59	Картометрический	1.00	-
27	401410.81	2198145.63	Картометрический	1.00	-
28	401407.78	2198165.11	Картометрический	1.00	-
29	401401.90	2198190.88	Картометрический	1.00	-
30	401395.74	2198215.33	Картометрический	1.00	-
31	401392.69	2198225.41	Картометрический	1.00	-
32	401382.42	2198258.83	Картометрический	1.00	-
33	401371.75	2198289.88	Картометрический	1.00	-

1	2	3	4	5	6
34	401361.85	2198313.42	Картометрический	1.00	-
35	401354.65	2198326.44	Картометрический	1.00	-
36	401348.41	2198333.44	Картометрический	1.00	-
37	401337.29	2198342.83	Картометрический	1.00	-
38	401325.90	2198346.45	Картометрический	1.00	-
39	401316.17	2198348.95	Картометрический	1.00	-
40	401304.17	2198350.04	Картометрический	1.00	-
41	401255.94	2198349.10	Картометрический	1.00	-
42	401198.97	2198347.75	Картометрический	1.00	-
43	401158.59	2198345.85	Картометрический	1.00	-
44	401149.21	2198347.20	Картометрический	1.00	-
45	401141.55	2198356.25	Картометрический	1.00	-
46	401125.66	2198356.19	Картометрический	1.00	-
47	401122.31	2198345.75	Картометрический	1.00	-
48	401116.61	2198342.30	Картометрический	1.00	-
49	401100.70	2198341.55	Картометрический	1.00	-
50	400980.87	2198335.62	Картометрический	1.00	-
51	400910.34	2198329.39	Картометрический	1.00	-
52	400868.98	2198324.24	Картометрический	1.00	-
53	400838.97	2198319.87	Картометрический	1.00	-
54	400811.54	2198314.21	Картометрический	1.00	-
55	400799.83	2198310.92	Картометрический	1.00	-
56	400781.32	2198302.48	Картометрический	1.00	-
57	400723.27	2198276.65	Картометрический	1.00	-
58	400666.84	2198256.04	Картометрический	1.00	-
59	400646.65	2198250.58	Картометрический	1.00	-
60	400639.54	2198250.75	Картометрический	1.00	-
61	400632.66	2198252.93	Картометрический	1.00	-
62	400629.48	2198258.32	Картометрический	1.00	-
63	400622.87	2198294.85	Картометрический	1.00	-
64	400618.14	2198343.06	Картометрический	1.00	-
65	400599.48	2198461.64	Картометрический	1.00	-
66	400580.65	2198441.28	Картометрический	1.00	-
67	400598.37	2198340.00	Картометрический	1.00	-
68	400610.20	2198257.72	Картометрический	1.00	-
69	400613.11	2198246.29	Картометрический	1.00	-
70	400619.83	2198233.72	Картометрический	1.00	-
71	400623.34	2198222.94	Картометрический	1.00	-
72	400625.75	2198208.18	Картометрический	1.00	-
73	400642.67	2198210.24	Картометрический	1.00	-
74	400640.17	2198226.82	Картометрический	1.00	-
75	400674.11	2198237.40	Картометрический	1.00	-
76	400730.53	2198258.01	Картометрический	1.00	-
77	400768.41	2198274.78	Картометрический	1.00	-
78	400771.02	2198269.26	Картометрический	1.00	-
79	400775.73	2198269.94	Картометрический	1.00	-
80	400782.25	2198270.89	Картометрический	1.00	-
81	400782.91	2198280.52	Картометрический	1.00	-



1	2	3	4	5	6
82	400804.02	2198292.77	Картометрический	1.00	-
83	400816.12	2198295.71	Картометрический	1.00	-
84	400842.43	2198300.16	Картометрический	1.00	-
85	400871.66	2198304.42	Картометрический	1.00	-
86	400912.46	2198309.50	Картометрический	1.00	-
87	400982.25	2198315.66	Картометрический	1.00	-
88	401101.94	2198321.59	Картометрический	1.00	-
89	401159.80	2198325.89	Картометрический	1.00	-
90	401256.37	2198329.11	Картометрический	1.00	-
91	401303.48	2198330.04	Картометрический	1.00	-
92	401312.75	2198329.21	Картометрический	1.00	-
93	401320.53	2198327.18	Картометрический	1.00	-
94	401327.55	2198325.10	Картометрический	1.00	-
95	401334.38	2198319.16	Картометрический	1.00	-
96	401338.29	2198314.82	Картометрический	1.00	-
97	401343.83	2198304.72	Картометрический	1.00	-
98	401353.06	2198282.75	Картометрический	1.00	-
99	401363.40	2198252.65	Картометрический	1.00	-
100	401376.47	2198209.96	Картометрический	1.00	-
101	401382.45	2198186.21	Картометрический	1.00	-
102	401388.13	2198161.34	Картометрический	1.00	-
103	401391.04	2198142.57	Картометрический	1.00	-
104	401399.51	2198087.73	Картометрический	1.00	-
105	401410.54	2198005.97	Картометрический	1.00	-
106	401415.76	2197965.66	Картометрический	1.00	-
107	401418.28	2197937.12	Картометрический	1.00	-
108	401420.28	2197893.84	Картометрический	1.00	-
109	401417.32	2197737.09	Картометрический	1.00	-
110	401415.71	2197654.43	Картометрический	1.00	-
111	401415.43	2197620.58	Картометрический	1.00	-
112	401416.11	2197584.67	Картометрический	1.00	-
113	401416.65	2197568.09	Картометрический	1.00	-
114	401419.32	2197547.10	Картометрический	1.00	-
115	401422.71	2197527.27	Картометрический	1.00	-
116	401434.59	2197489.75	Картометрический	1.00	-
117	401425.96	2197476.12	Картометрический	1.00	-
118	401431.19	2197462.21	Картометрический	1.00	-
119	401441.75	2197463.61	Картометрический	1.00	-
120	401449.53	2197459.79	Картометрический	1.00	-
121	401457.55	2197448.52	Картометрический	1.00	-
122	401477.79	2197425.07	Картометрический	1.00	-
123	401529.17	2197353.89	Картометрический	1.00	-
124	401565.54	2197300.96	Картометрический	1.00	-
125	401614.32	2197232.76	Картометрический	1.00	-
126	401665.69	2197160.91	Картометрический	1.00	-
127	401715.23	2197093.69	Картометрический	1.00	-
128	401779.28	2197013.58	Картометрический	1.00	-
129	401783.69	2197007.70	Картометрический	1.00	-



1	2	3	4	5	6
130	401780.16	2197002.84	Картометрический	1.00	-
131	401785.16	2196997.07	Картометрический	1.00	-
132	401791.45	2196996.83	Картометрический	1.00	-
133	401834.51	2196944.93	Картометрический	1.00	-
1	401842.25	2196952.44	Картометрический	1.00	-
3. Сведения о характерных точках части (частей) границы объекта					
Обозначение характерных точек части границы	Координаты, м		Метод определения координат характерной точки	Средняя квадратическая погрешность положения характерной точки (Mt), м	Описание обозначения точки на местности (при наличии)
	X	Y			
1	2	3	4	5	6
Часть №					
-	-	-	-	-	-





Масштаб 1:5000

Используемые условные знаки и обозначения:

-  границы территориальной зоны
-  характерная точка границ территориальной зоны

Руководитель БУВО «Нормативно-проектный центр»

Подпись \_\_\_\_\_ Ю.В. Шальгина Дата «\_\_» \_\_\_\_\_ 2019 г.

Место для оттиска печати (при наличии) лица, составившего описание местоположения границ объекта

## ОПИСАНИЕ МЕСТОПОЛОЖЕНИЯ ГРАНИЦ

Зона сельскохозяйственного использования в границах населенных пунктов – СХ1

(наименование объекта, местоположение границ которого описано  
(далее объект))

### Раздел 1

Сведения об объекте		
№ п/п	Характеристики объекта	Описание характеристик
1	2	3
1	Местоположение объекта	Воронежская область, Воробьевский муниципальный район, Солонецкое сельское поселение, село Затон
2	Площадь объекта $\pm$ величина погрешности определения площади ( $P \pm \Delta P$ )	317098 $\pm$ 1971 м <sup>2</sup>
3	Иные характеристики объекта	-

Раздел 2

Сведения о местоположении границ объекта					
1. Система координат: МСК - 36, зона 2					
2. Сведения о характерных точках границ объекта					
Обозначение характерных точек границ	Координаты, м		Метод определения координат характерной точки	Средняя квадратическая погрешность положения характерной точки (Mt), м	Описание обозначения точки на местности (при наличии)
	X	Y			
1	2	3	4	5	6
1	401187.69	2197326.33	Картометрический	1.00	-
2	401242.77	2197365.45	Картометрический	1.00	-
3	401249.22	2197423.57	Картометрический	1.00	-
4	401158.06	2197459.65	Картометрический	1.00	-
5	401141.73	2197482.06	Картометрический	1.00	-
6	401129.19	2197630.58	Картометрический	1.00	-
7	401102.81	2197646.72	Картометрический	1.00	-
8	401087.03	2197631.87	Картометрический	1.00	-
9	401049.81	2197535.24	Картометрический	1.00	-
10	400962.82	2197447.88	Картометрический	1.00	-
11	400983.71	2197351.40	Картометрический	1.00	-
12	400943.45	2197319.87	Картометрический	1.00	-
13	400951.43	2197267.45	Картометрический	1.00	-
14	400994.54	2197269.16	Картометрический	1.00	-
15	401030.06	2197267.07	Картометрический	1.00	-
16	401042.59	2197270.49	Картометрический	1.00	-
17	401115.90	2197303.54	Картометрический	1.00	-
18	401145.53	2197304.68	Картометрический	1.00	-
1	401187.69	2197326.33	Картометрический	1.00	-
19	401759.90	2197445.58	Картометрический	1.00	-
20	401689.81	2197737.03	Картометрический	1.00	-
21	401436.68	2197675.22	Картометрический	1.00	-
22	401435.70	2197654.15	Картометрический	1.00	-
23	401435.44	2197620.69	Картометрический	1.00	-
24	401436.11	2197585.19	Картометрический	1.00	-
25	401439.10	2197550.08	Картометрический	1.00	-
26	401442.30	2197527.12	Картометрический	1.00	-
27	401447.02	2197508.02	Картометрический	1.00	-
28	401454.11	2197493.74	Картометрический	1.00	-
29	401462.20	2197494.92	Картометрический	1.00	-
30	401469.74	2197484.04	Картометрический	1.00	-
31	401463.60	2197475.50	Картометрический	1.00	-
32	401471.82	2197463.08	Картометрический	1.00	-

1	2	3	4	5	6
33	401489.30	2197464.69	Картометрический	1.00	-
34	401600.54	2197452.03	Картометрический	1.00	-
35	401666.26	2197447.18	Картометрический	1.00	-
36	401725.24	2197450.42	Картометрический	1.00	-
19	401759.90	2197445.58	Картометрический	1.00	-
37	401625.64	2197507.49	Картометрический	1.00	-
38	401606.71	2197588.36	Картометрический	1.00	-
39	401592.24	2197584.36	Картометрический	1.00	-
40	401514.08	2197562.75	Картометрический	1.00	-
41	401522.47	2197529.01	Картометрический	1.00	-
42	401523.85	2197524.48	Картометрический	1.00	-
43	401535.33	2197483.74	Картометрический	1.00	-
44	401611.13	2197503.67	Картометрический	1.00	-
37	401625.64	2197507.49	Картометрический	1.00	-
45	401618.75	2198163.06	Картометрический	1.00	-
46	401571.60	2198486.33	Картометрический	1.00	-
47	401510.27	2198906.74	Картометрический	1.00	-
48	401504.61	2198901.92	Картометрический	1.00	-
49	401174.46	2198614.53	Картометрический	1.00	-
50	401157.64	2198619.36	Картометрический	1.00	-
51	401156.19	2198618.06	Картометрический	1.00	-
52	401137.79	2198615.74	Картометрический	1.00	-
53	401132.70	2198620.25	Картометрический	1.00	-
54	401133.65	2198533.87	Картометрический	1.00	-
55	401141.55	2198356.25	Картометрический	1.00	-
56	401149.21	2198347.20	Картометрический	1.00	-
57	401158.59	2198345.85	Картометрический	1.00	-
58	401198.97	2198347.75	Картометрический	1.00	-
59	401255.94	2198349.10	Картометрический	1.00	-
60	401304.17	2198350.04	Картометрический	1.00	-
61	401316.17	2198348.95	Картометрический	1.00	-
62	401325.90	2198346.45	Картометрический	1.00	-
63	401337.29	2198342.83	Картометрический	1.00	-
64	401348.41	2198333.44	Картометрический	1.00	-
65	401354.65	2198326.44	Картометрический	1.00	-
66	401361.85	2198313.42	Картометрический	1.00	-
67	401371.75	2198289.88	Картометрический	1.00	-
68	401382.42	2198258.83	Картометрический	1.00	-
69	401392.69	2198225.41	Картометрический	1.00	-
70	401412.16	2198232.99	Картометрический	1.00	-
71	401424.40	2198239.04	Картометрический	1.00	-
72	401563.62	2198299.92	Картометрический	1.00	-
73	401567.10	2198290.65	Картометрический	1.00	-
74	401580.04	2198252.68	Картометрический	1.00	-
75	401588.07	2198233.07	Картометрический	1.00	-
76	401600.78	2198199.97	Картометрический	1.00	-

77	401611.38	2198166.06	Картометрический	1.00	-
78	401612.47	2198163.45	Картометрический	1.00	-
45	401618.75	2198163.06	Картометрический	1.00	-
3. Сведения о характерных точках части (частей) границы объекта					
Обозначение характерных точек части границы	Координаты, м		Метод определения координат характерной точки	Средняя квадратическая погрешность положения характерной точки (Mt), м	Описание обозначения точки на местности (при наличии)
	X	Y			
1	2	3	4	5	6
Часть №					
-	-	-	-	-	-







Масштаб 1:5000

Используемые условные знаки и обозначения:

— границы территориальной зоны

• 1 — характерная точка границ территориальной зоны

Руководитель БУВО «Нормативно-проектный центр»

Подпись \_\_\_\_\_ Ю.В. Шальгина Дата « \_\_\_\_ » \_\_\_\_\_ 2019 г.

Место для оттиска печати (при наличии) лица, составившего описание местоположения границ объекта

# ОПИСАНИЕ МЕСТОПОЛОЖЕНИЯ ГРАНИЦ

Зона сельскохозяйственного производства – СХ2

(наименование объекта, местоположение границ которого описано  
(далее - объект)

## Раздел 1

Сведения об объекте		
№ п/п	Характеристики объекта	Описание характеристик
1	2	3
1	Местоположение объекта	Воронежская область, Воробьёвский муниципальный район, Солонецкое сельское поселение, село Затон
2	Площадь объекта $\pm$ величина погрешности определения площади ( $P \pm \text{Дельта } P$ )	237257 $\pm$ 1705 м <sup>2</sup>
3	Иные характеристики объекта	-

Раздел 2

Сведения о местоположении границ объекта					
1. Система координат: МСК - 36, зона 2					
2. Сведения о характерных точках границ объекта					
Обозначение характерных точек границ	Координаты, м		Метод определения координат характерной точки	Средняя квадратическая погрешность положения характерной точки (Mt), м	Описание обозначения точки на местности (при наличии)
	X	Y			
1	2	3	4	5	6
1	401319.14	2196313.18	Картометрический	1.00	-
2	401270.64	2196296.96	Картометрический	1.00	-
3	401260.21	2196329.00	Картометрический	1.00	-
4	401230.52	2196319.00	Картометрический	1.00	-
5	401185.62	2196471.28	Картометрический	1.00	-
6	401162.60	2196463.38	Картометрический	1.00	-
7	401155.72	2196459.90	Картометрический	1.00	-
8	401138.64	2196452.26	Картометрический	1.00	-
9	401125.79	2196446.77	Картометрический	1.00	-
10	401131.22	2196435.04	Картометрический	1.00	-
11	401103.65	2196423.10	Картометрический	1.00	-
12	401088.97	2196464.83	Картометрический	1.00	-
13	400964.63	2196428.75	Картометрический	1.00	-
14	400879.25	2196557.14	Картометрический	1.00	-
15	400875.05	2196583.14	Картометрический	1.00	-
16	400814.43	2196476.11	Картометрический	1.00	-
17	400805.76	2196409.59	Картометрический	1.00	-
18	400764.98	2196391.56	Картометрический	1.00	-
19	400723.53	2196373.22	Картометрический	1.00	-
20	400720.95	2196362.86	Картометрический	1.00	-
21	400728.12	2196188.71	Картометрический	1.00	-
22	400764.34	2196180.75	Картометрический	1.00	-
23	400901.01	2196150.98	Картометрический	1.00	-
24	400992.35	2196131.08	Картометрический	1.00	-
25	401024.51	2196123.15	Картометрический	1.00	-
26	401112.61	2196104.51	Картометрический	1.00	-
27	401133.04	2196188.60	Картометрический	1.00	-
28	401152.12	2196202.16	Картометрический	1.00	-
29	401175.48	2196229.11	Картометрический	1.00	-
30	401218.98	2196231.70	Картометрический	1.00	-
31	401346.14	2196240.96	Картометрический	1.00	-
1	401319.14	2196313.18	Картометрический	1.00	-
32	400951.60	2196861.00	Картометрический	1.00	-
33	400904.69	2196946.94	Картометрический	1.00	-

1	2	3	4	5	6
34	400688.80	2196898.48	Картометрический	1.00	-
35	400732.10	2196809.95	Картометрический	1.00	-
36	400752.39	2196766.25	Картометрический	1.00	-
37	400911.12	2196816.24	Картометрический	1.00	-
38	400922.82	2196822.44	Картометрический	1.00	-
39	400920.46	2196826.73	Картометрический	1.00	-
40	400928.24	2196831.82	Картометрический	1.00	-
41	400928.37	2196836.67	Картометрический	1.00	-
42	400935.22	2196841.00	Картометрический	1.00	-
43	400938.50	2196841.12	Картометрический	1.00	-
44	400934.98	2196848.35	Картометрический	1.00	-
32	400951.60	2196861.00	Картометрический	1.00	-
45	401689.81	2197737.03	Картометрический	1.00	-
46	401667.13	2197831.42	Картометрический	1.00	-
47	401653.88	2197922.11	Картометрический	1.00	-
48	401553.33	2197913.23	Картометрический	1.00	-
49	401487.21	2197906.71	Картометрический	1.00	-
50	401463.06	2197905.98	Картометрический	1.00	-
51	401439.90	2197903.20	Картометрический	1.00	-
52	401440.28	2197894.20	Картометрический	1.00	-
53	401439.87	2197840.79	Картометрический	1.00	-
54	401449.43	2197835.14	Картометрический	1.00	-
55	401449.23	2197822.73	Картометрический	1.00	-
56	401439.43	2197817.36	Картометрический	1.00	-
57	401437.32	2197736.60	Картометрический	1.00	-
58	401436.68	2197675.22	Картометрический	1.00	-
45	401689.81	2197737.03	Картометрический	1.00	-
59	401133.65	2198533.87	Картометрический	1.00	-
60	401132.70	2198620.25	Картометрический	1.00	-
61	401075.45	2198612.83	Картометрический	1.00	-
62	401080.95	2198531.77	Картометрический	1.00	-
59	401133.65	2198533.87	Картометрический	1.00	-

3. Сведения о характерных точках части (частей) границы объекта

Обозначение характерных точек части границы	Координаты, м		Метод определения координат характерной точки	Средняя квадратическая погрешность положения характерной точки (Mt), м	Описание обозначения точки на местности (при наличии)
	X	Y			
1	2	3	4	5	6
Часть №					
-	-	-	-	-	-





Используемые условные знаки и обозначения:

- граница территориальной зоны
- 1 характеристика точки границ территориальной зоны

Масштаб 1:5000

Руководитель БУВО «Нормативно-проектный центр»  
Подпись Ю.В. Шалыгина Дата « \_\_\_\_ » \_\_\_\_ 2019 г.  
Место для оттиска печати (при наличии) дата, составившего описание местоположения границ объекта

# ОПИСАНИЕ МЕСТОПОЛОЖЕНИЯ ГРАНИЦ

## Зона ритуальных объектов - СН1

(наименование объекта, местоположение границ которого описано  
(далее - объект)

### Раздел 1

Сведения об объекте		
№ п/п	Характеристики объекта	Описание характеристик
1	2	3
1	Местоположение объекта	Воронежская область, Воробьевский муниципальный район, Солонецкое сельское поселение, село Затон
2	Площадь объекта $\pm$ величина погрешности определения площади ( $P \pm \Delta P$ )	7833 $\pm$ 310 м <sup>2</sup>
3	Иные характеристики объекта	-



Раздел 2

Сведения о местоположении границ объекта					
1. Система координат: МСК - 36, зона 2					
2. Сведения о характерных точках границ объекта					
Обозначение характерных точек границ	Координаты, м		Метод определения координат характерной точки	Средняя квадратическая погрешность положения характерной точки (Mt), м	Описание обозначения точки на местности (при наличии)
	X	Y			
1	2	3	4	5	6
1	401625.64	2197507.49	Картометрический	1.00	-
2	401606.71	2197588.36	Картометрический	1.00	-
3	401592.24	2197584.36	Картометрический	1.00	-
4	401514.08	2197562.75	Картометрический	1.00	-
5	401522.47	2197529.01	Картометрический	1.00	-
6	401523.85	2197524.48	Картометрический	1.00	-
7	401535.33	2197483.74	Картометрический	1.00	-
8	401611.13	2197503.67	Картометрический	1.00	-
1	401625.64	2197507.49	Картометрический	1.00	-
3. Сведения о характерных точках части (частей) границы объекта					
Обозначение характерных точек части границы	Координаты, м		Метод определения координат характерной точки	Средняя квадратическая погрешность положения характерной точки (Mt), м	Описание обозначения точки на местности (при наличии)
	X	Y			
1	2	3	4	5	6
Часть №					
-	-	-	-	-	-



## Раздел 4

### План границ объекта

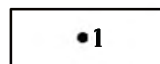


Масштаб 1:5000

Используемые условные знаки и обозначения :



границы территориальной зоны



характерная точка границ территориальной зоны

Руководитель БУВО «Нормативно-проектный центр»

Подпись \_\_\_\_\_ Ю.В. Шальгина Дата « \_\_\_\_ » \_\_\_\_\_ 2019 г.

Место для оттиска печати (при наличии) лица, составившего описание местоположения границ объекта

ГРАФИЧЕСКОЕ ОПИСАНИЕ МЕСТОПОЛОЖЕНИЯ ГРАНИЦ  
ТЕРРИТОРИАЛЬНЫХ ЗОН, ПЕРЕЧЕНЬ КООРДИНАТ ХАРАКТЕРНЫХ  
ТОЧЕК ГРАНИЦ ТЕРРИТОРИАЛЬНЫХ ЗОН СЕЛА КАМЕНКА

# ОПИСАНИЕ МЕСТОПОЛОЖЕНИЯ ГРАНИЦ

Зона застройки индивидуальными жилыми домами – Ж1

(наименование объекта, местоположение границ которого описано  
(далее - объект)

## Раздел 1

Сведения об объекте		
№ п/п	Характеристики объекта	Описание характеристик
1	2	3
1	Местоположение объекта	Воронежская область, Воробьевский муниципальный район, Солонецкое сельское поселение, село Каменка
2	Площадь объекта $\pm$ величина погрешности определения площади ( $P \pm \Delta P$ )	1603882 $\pm$ 4433 м <sup>2</sup>
3	Иные характеристики объекта	-

Раздел 2

Сведения о местоположении границ объекта					
1. Система координат: МСК - 36, зона 2					
2. Сведения о характерных точках границ объекта					
Обозначение характерных точек границ	Координаты, м		Метод определения координат характерной точки	Средняя квадратическая погрешность положения характерной точки (Mt), м	Описание обозначения точки на местности (при наличии)
	X	Y			
1	2	3	4	5	6
1	398103.83	2191496.98	Картометрический	1.00	-
2	398076.89	2191691.48	Картометрический	1.00	-
3	398142.91	2191675.17	Картометрический	1.00	-
4	398182.72	2191679.28	Картометрический	1.00	-
5	398220.89	2191719.85	Картометрический	1.00	-
6	398257.42	2191785.01	Картометрический	1.00	-
7	398266.77	2191805.32	Картометрический	1.00	-
8	398292.54	2191881.56	Картометрический	1.00	-
9	398306.79	2191928.96	Картометрический	1.00	-
10	398278.04	2191948.54	Картометрический	1.00	-
11	398167.11	2191948.04	Картометрический	1.00	-
12	398132.25	2191934.10	Картометрический	1.00	-
13	398117.48	2191935.23	Картометрический	1.00	-
14	398096.00	2191956.33	Картометрический	1.00	-
15	398067.90	2191972.58	Картометрический	1.00	-
16	398017.55	2191981.73	Картометрический	1.00	-
17	397921.82	2192025.71	Картометрический	1.00	-
18	397857.08	2192076.25	Картометрический	1.00	-
19	397737.59	2192169.28	Картометрический	1.00	-
20	397710.55	2192201.77	Картометрический	1.00	-
21	397664.55	2192235.84	Картометрический	1.00	-
22	397606.62	2192257.99	Картометрический	1.00	-
23	397511.78	2192294.90	Картометрический	1.00	-
24	397445.90	2192337.50	Картометрический	1.00	-
25	397353.89	2192362.49	Картометрический	1.00	-
26	397206.23	2192359.08	Картометрический	1.00	-
27	397165.66	2192361.72	Картометрический	1.00	-
28	397165.91	2192403.95	Картометрический	1.00	-
29	397125.30	2192459.72	Картометрический	1.00	-
30	397068.26	2192503.04	Картометрический	1.00	-
31	396999.72	2192565.12	Картометрический	1.00	-
32	396973.52	2192600.80	Картометрический	1.00	-
33	396966.78	2192620.32	Картометрический	1.00	-

1	2	3	4	5	6
34	396960.89	2192639.84	Картометрический	1.00	-
35	396950.73	2192647.48	Картометрический	1.00	-
36	396938.86	2192647.53	Картометрический	1.00	-
37	396926.98	2192643.33	Картометрический	1.00	-
38	396829.01	2192581.17	Картометрический	1.00	-
39	396836.49	2192547.17	Картометрический	1.00	-
40	396866.41	2192444.07	Картометрический	1.00	-
41	396885.57	2192373.30	Картометрический	1.00	-
42	396946.95	2192135.25	Картометрический	1.00	-
43	396973.14	2192037.65	Картометрический	1.00	-
44	397001.56	2191947.61	Картометрический	1.00	-
45	397260.63	2192053.27	Картометрический	1.00	-
46	397357.64	2192083.27	Картометрический	1.00	-
47	397380.10	2192081.33	Картометрический	1.00	-
48	397444.14	2192068.47	Картометрический	1.00	-
49	397526.30	2192037.24	Картометрический	1.00	-
50	397591.66	2191997.20	Картометрический	1.00	-
51	397638.51	2191956.66	Картометрический	1.00	-
52	397600.58	2191880.27	Картометрический	1.00	-
53	397421.38	2191908.40	Картометрический	1.00	-
54	397212.63	2191928.27	Картометрический	1.00	-
55	397161.31	2191764.23	Картометрический	1.00	-
56	397128.41	2191693.68	Картометрический	1.00	-
57	397101.36	2191648.79	Картометрический	1.00	-
58	397063.18	2191520.77	Картометрический	1.00	-
59	397009.08	2191321.31	Картометрический	1.00	-
60	397418.19	2191146.58	Картометрический	1.00	-
61	397357.70	2191106.86	Картометрический	1.00	-
62	396996.77	2191074.81	Картометрический	1.00	-
63	396822.41	2191029.01	Картометрический	1.00	-
64	396750.55	2191002.54	Картометрический	1.00	-
65	396715.21	2190981.85	Картометрический	1.00	-
66	396691.35	2190934.46	Картометрический	1.00	-
67	396698.02	2190888.66	Картометрический	1.00	-
68	396777.52	2190796.87	Картометрический	1.00	-
69	396801.27	2190798.49	Картометрический	1.00	-
70	396866.59	2190809.31	Картометрический	1.00	-
71	396973.58	2190825.21	Картометрический	1.00	-
72	396976.02	2190825.07	Картометрический	1.00	-
73	397116.78	2190817.00	Картометрический	1.00	-
74	397170.19	2190811.74	Картометрический	1.00	-
75	397238.00	2190798.81	Картометрический	1.00	-
76	397273.57	2190779.21	Картометрический	1.00	-
77	397281.89	2190711.37	Картометрический	1.00	-
78	397337.52	2190572.19	Картометрический	1.00	-
79	397434.22	2190582.91	Картометрический	1.00	-
80	397487.68	2190595.45	Картометрический	1.00	-
81	397495.34	2190607.29	Картометрический	1.00	-

1	2	3	4	5	6
82	397589.28	2190530.71	Картометрический	1.00	-
83	397706.09	2190438.81	Картометрический	1.00	-
84	397846.19	2190317.58	Картометрический	1.00	-
85	397847.42	2190318.85	Картометрический	1.00	-
86	397904.38	2190377.15	Картометрический	1.00	-
87	398008.71	2190482.61	Картометрический	1.00	-
88	397979.18	2190510.47	Картометрический	1.00	-
89	397740.96	2190628.49	Картометрический	1.00	-
90	397547.24	2190749.28	Картометрический	1.00	-
91	397490.18	2190648.24	Картометрический	1.00	-
92	397487.07	2190672.93	Картометрический	1.00	-
93	397463.77	2190751.47	Картометрический	1.00	-
94	397446.38	2190772.70	Картометрический	1.00	-
95	397430.13	2190782.80	Картометрический	1.00	-
96	397413.94	2190789.32	Картометрический	1.00	-
97	397349.78	2190788.28	Картометрический	1.00	-
98	397307.06	2190793.30	Картометрический	1.00	-
99	397311.04	2190836.40	Картометрический	1.00	-
100	397389.60	2190847.66	Картометрический	1.00	-
101	397458.35	2190866.27	Картометрический	1.00	-
102	397507.73	2190921.35	Картометрический	1.00	-
103	397574.59	2190984.02	Картометрический	1.00	-
104	397576.10	2191011.37	Картометрический	1.00	-
105	397591.30	2191048.22	Картометрический	1.00	-
106	397589.02	2191091.14	Картометрический	1.00	-
107	397591.41	2191153.04	Картометрический	1.00	-
108	397605.35	2191180.78	Картометрический	1.00	-
109	397626.24	2191096.84	Картометрический	1.00	-
110	397664.04	2191078.34	Картометрический	1.00	-
111	397778.82	2191228.44	Картометрический	1.00	-
112	397783.82	2191300.46	Картометрический	1.00	-
113	397792.90	2191312.95	Картометрический	1.00	-
114	397849.38	2191416.63	Картометрический	1.00	-
115	397693.48	2191540.50	Картометрический	1.00	-
116	397708.67	2191593.68	Картометрический	1.00	-
117	397744.76	2191570.13	Картометрический	1.00	-
118	397786.54	2191596.34	Картометрический	1.00	-
119	398081.27	2191509.28	Картометрический	1.00	-
1	398103.83	2191496.98	Картометрический	1.00	-
120	397367.57	2191612.50	Картометрический	1.00	-
121	397393.37	2191719.15	Картометрический	1.00	-
122	397386.03	2191801.01	Картометрический	1.00	-
123	397331.77	2191798.89	Картометрический	1.00	-
124	397309.24	2191752.31	Картометрический	1.00	-
125	397304.75	2191712.80	Картометрический	1.00	-
126	397321.56	2191702.73	Картометрический	1.00	-
127	397312.65	2191635.79	Картометрический	1.00	-



1	2	3	4	5	6
120	397367.57	2191612.50	Картометрический	1.00	-
128	397008.28	2191152.80	Картометрический	1.00	-
129	396997.84	2191325.57	Картометрический	1.00	-
130	396997.69	2191635.25	Картометрический	1.00	-
131	396998.74	2191705.27	Картометрический	1.00	-
132	397004.85	2191735.80	Картометрический	1.00	-
133	397018.67	2191764.73	Картометрический	1.00	-
134	397024.91	2191780.66	Картометрический	1.00	-
135	397037.44	2191789.38	Картометрический	1.00	-
136	397014.95	2191839.34	Картометрический	1.00	-
137	397000.20	2191879.96	Картометрический	1.00	-
138	396993.07	2191907.18	Картометрический	1.00	-
139	396983.44	2191904.55	Картометрический	1.00	-
140	396980.19	2191914.39	Картометрический	1.00	-
141	396989.59	2191917.71	Картометрический	1.00	-
142	396957.08	2192033.39	Картометрический	1.00	-
143	396928.45	2192132.16	Картометрический	1.00	-
144	396871.13	2192369.11	Картометрический	1.00	-
145	396852.25	2192439.57	Картометрический	1.00	-
146	396823.16	2192536.08	Картометрический	1.00	-
147	396811.53	2192539.18	Картометрический	1.00	-
148	396811.88	2192545.74	Картометрический	1.00	-
149	396819.71	2192548.77	Картометрический	1.00	-
150	396815.43	2192563.89	Картометрический	1.00	-
151	396779.11	2192514.10	Картометрический	1.00	-
152	396646.88	2192467.59	Картометрический	1.00	-
153	396716.54	2192237.14	Картометрический	1.00	-
154	396811.52	2191885.10	Картометрический	1.00	-
155	396811.43	2191849.49	Картометрический	1.00	-
156	396814.41	2191755.44	Картометрический	1.00	-
157	396808.41	2191652.87	Картометрический	1.00	-
158	396817.70	2191636.72	Картометрический	1.00	-
159	396821.06	2191622.30	Картометрический	1.00	-
160	396826.63	2191468.88	Картометрический	1.00	-
161	396841.92	2191127.24	Картометрический	1.00	-
162	396838.43	2191088.26	Картометрический	1.00	-
163	396853.93	2191084.87	Картометрический	1.00	-
164	396875.21	2191088.43	Картометрический	1.00	-
128	397008.28	2191152.80	Картометрический	1.00	-

3. Сведения о характерных точках части (частей) границы объекта


Обозначение характерных точек части границы	Координаты, м		Метод определения координат характерной точки	Средняя квадратическая погрешность положения характерной точки (Mt), м	Описание обозначения точки на местности (при наличии)
	X	Y			
1	2	3	4	5	6
Часть №					
-	-	-	-	-	-





Масштаб 1:5000

Использование условных знаков в обозначениях

-  границы территориальной зоны
-  характерная точка границы территориальной зоны

# ОПИСАНИЕ МЕСТОПОЛОЖЕНИЯ ГРАНИЦ

## Общественно-деловая зона – ОД

(наименование объекта, местоположение границ которого описано  
(далее - объект)

### Раздел 1

Сведения об объекте		
№ п/п	Характеристики объекта	Описание характеристик
1	2	3
1	Местоположение объекта	Воронежская область, Воробьевский муниципальный район, Солонецкое сельское поселение, село Каменка
2	Площадь объекта $\pm$ величина погрешности определения площади ( $P \pm \Delta P$ )	11314 $\pm$ 372 м <sup>2</sup>
3	Иные характеристики объекта	-

Раздел 2

Сведения о местоположении границ объекта					
1. Система координат: МСК - 36, зона 2					
2. Сведения о характерных точках границ объекта					
Обозначение характерных точек границ	Координаты, м		Метод определения координат характерной точки	Средняя квадратическая погрешность положения характерной точки (Mt), м	Описание обозначения точки на местности (при наличии)
	X	Y			
1	2	3	4	5	6
1	397121.05	2191736.29	Картометрический	1.00	-
2	397132.65	2191759.15	Картометрический	1.00	-
3	397148.67	2191828.77	Картометрический	1.00	-
4	397168.16	2191919.61	Картометрический	1.00	-
5	397086.63	2191903.75	Картометрический	1.00	-
6	397082.70	2191829.34	Картометрический	1.00	-
7	397073.01	2191760.97	Картометрический	1.00	-
8	397086.69	2191742.74	Картометрический	1.00	-
1	397121.05	2191736.29	Картометрический	1.00	-
3. Сведения о характерных точках части (частей) границы объекта					
Обозначение характерных точек части границы	Координаты, м		Метод определения координат характерной точки	Средняя квадратическая погрешность положения характерной точки (Mt), м	Описание обозначения точки на местности (при наличии)
	X	Y			
1	2	3	4	5	6
Часть №					
-	-	-	-	-	-




План границ объекта

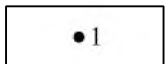


Масштаб 1:5000

Используемые условные знаки и обозначения :



границы территориальной зоны



характерная точка границ территориальной зоны

Руководитель БУВО «Нормативно-проектный центр»

Подпись \_\_\_\_\_ Ю.В. Шалыгина Дата « \_\_\_\_ » \_\_\_\_\_ 2019 г.

Место для оттиска печати (при наличии) лица, составившего описание местоположения границ объекта



## ОПИСАНИЕ МЕСТОПОЛОЖЕНИЯ ГРАНИЦ

Зона улиц, дорог, инженерной и транспортной инфраструктуры – ИТ1

(наименование объекта, местоположение границ которого описано  
(далее - объект)

### Раздел 1

Сведения об объекте		
№ п/п	Характеристики объекта	Описание характеристик
1	2	3
1	Местоположение объекта	Воронежская область, Воробьевский муниципальный район, Солонецкое сельское поселение, село Каменка
2	Площадь объекта $\pm$ величина погрешности определения площади ( $P \pm \Delta P$ )	15047 $\pm$ 429 м <sup>2</sup>
3	Иные характеристики объекта	-

Раздел 2

Сведения о местоположении границ объекта					
1. Система координат: МСК - 36, зона 2					
2. Сведения о характерных точках границ объекта					
Обозначение характерных точек границ	Координаты, м		Метод определения координат характерной точки	Средняя квадратическая погрешность положения характерной точки (Mt), м	Описание обозначения точки на местности (при наличии)
	X	Y			
1	2	3	4	5	6
1	397067.59	2191768.77	Картометрический	1.00	-
2	397032.94	2191845.84	Картометрический	1.00	-
3	397016.83	2191885.01	Картометрический	1.00	-
4	397011.06	2191903.51	Картометрический	1.00	-
5	397025.21	2191914.94	Картометрический	1.00	-
6	397021.08	2191930.28	Картометрический	1.00	-
7	397007.77	2191927.92	Картометрический	1.00	-
8	397001.56	2191947.61	Картометрический	1.00	-
9	396973.14	2192037.65	Картометрический	1.00	-
10	396946.95	2192135.25	Картометрический	1.00	-
11	396885.57	2192373.30	Картометрический	1.00	-
12	396866.41	2192444.07	Картометрический	1.00	-
13	396836.49	2192547.17	Картометрический	1.00	-
14	396829.01	2192581.17	Картометрический	1.00	-
15	396827.18	2192580.01	Картометрический	1.00	-
16	396823.47	2192574.92	Картометрический	1.00	-
17	396815.43	2192563.89	Картометрический	1.00	-
18	396819.71	2192548.77	Картометрический	1.00	-
19	396811.88	2192545.74	Картометрический	1.00	-
20	396811.53	2192539.18	Картометрический	1.00	-
21	396823.16	2192536.08	Картометрический	1.00	-
22	396852.25	2192439.57	Картометрический	1.00	-
23	396871.13	2192369.11	Картометрический	1.00	-
24	396928.45	2192132.16	Картометрический	1.00	-
25	396957.08	2192033.39	Картометрический	1.00	-
26	396989.59	2191917.71	Картометрический	1.00	-
27	396980.19	2191914.39	Картометрический	1.00	-
28	396983.44	2191904.55	Картометрический	1.00	-
29	396993.07	2191907.18	Картометрический	1.00	-
30	397000.20	2191879.96	Картометрический	1.00	-
31	397014.95	2191839.34	Картометрический	1.00	-
32	397037.44	2191789.38	Картометрический	1.00	-
33	397035.73	2191779.34	Картометрический	1.00	-
34	397039.46	2191768.97	Картометрический	1.00	-
35	397047.78	2191769.12	Картометрический	1.00	-

1	2	3	4	5	6
36	397052.07	2191760.95	Картометрический	1.00	-
1	397067.59	2191768.77	Картометрический	1.00	-
3. Сведения о характерных точках части (частей) границы объекта					
Обозначение характерных точек части границы	Координаты, м		Метод определения координат характерной точки	Средняя квадратическая погрешность положения характерной точки (Mt), м	Описание обозначения точки на местности (при наличии)
	X	Y			
1	2	3	4	5	6
Часть №					
-	-	-	-	-	-



План границ объекта




Масштаб 1:5000

Используемые условные знаки и обозначения :



границы территориальной зоны



характерная точка границ территориальной зоны

Руководитель БУВО «Нормативно-проектный центр»

Подпись \_\_\_\_\_ Ю.В. Шалыгина Дата « \_\_\_\_ » \_\_\_\_\_ 2019 г.

Место для оттиска печати (при наличии) лица, составившего описание местоположения границ объекта

## ОПИСАНИЕ МЕСТОПОЛОЖЕНИЯ ГРАНИЦ

Зона сельскохозяйственного использования в границах населенных пунктов – СХ1

(наименование объекта, местоположение границ которого описано  
(далее - объект)

### Раздел 1

Сведения об объекте		
№ п/п	Характеристики объекта	Описание характеристик
1	2	3
1	Местоположение объекта	Воронежская область, Воробьёвский муниципальный район, Солонецкое сельское поселение, село Каменка
2	Площадь объекта $\pm$ величина погрешности определения площади ( $P \pm \text{Дельта } P$ )	255357 $\pm$ 1769 м <sup>2</sup>
3	Иные характеристики объекта	-

Раздел 2

Сведения о местоположении границ объекта					
1. Система координат: МСК - 36, зона 2					
2. Сведения о характерных точках границ объекта					
Обозначение характерных точек границ	Координаты, м		Метод определения координат характерной точки	Средняя квадратическая погрешность положения характерной точки (M <sub>t</sub> ), м	Описание обозначения точки на местности (при наличии)
	X	Y			
1	2	3	4	5	6
1	397977.50	2190553.06	Картометрический	1.00	-
2	397861.38	2190621.48	Картометрический	1.00	-
3	397826.17	2190651.18	Картометрический	1.00	-
4	397760.00	2190681.75	Картометрический	1.00	-
5	397729.61	2190698.95	Картометрический	1.00	-
6	397695.73	2190716.01	Картометрический	1.00	-
7	397651.66	2190724.62	Картометрический	1.00	-
8	397612.70	2190745.09	Картометрический	1.00	-
9	397565.33	2190796.09	Картометрический	1.00	-
10	397590.90	2190850.26	Картометрический	1.00	-
11	397599.49	2190896.00	Картометрический	1.00	-
12	397594.03	2190949.68	Картометрический	1.00	-
13	397631.13	2191055.60	Картометрический	1.00	-
14	397664.04	2191078.34	Картометрический	1.00	-
15	397626.24	2191096.84	Картометрический	1.00	-
16	397605.35	2191180.78	Картометрический	1.00	-
17	397591.41	2191153.04	Картометрический	1.00	-
18	397589.02	2191091.14	Картометрический	1.00	-
19	397591.30	2191048.22	Картометрический	1.00	-
20	397576.10	2191011.37	Картометрический	1.00	-
21	397574.59	2190984.02	Картометрический	1.00	-
22	397507.73	2190921.35	Картометрический	1.00	-
23	397458.35	2190866.27	Картометрический	1.00	-
24	397389.60	2190847.66	Картометрический	1.00	-
25	397311.04	2190836.40	Картометрический	1.00	-
26	397307.06	2190793.30	Картометрический	1.00	-
27	397349.78	2190788.28	Картометрический	1.00	-
28	397413.94	2190789.32	Картометрический	1.00	-
29	397430.13	2190782.80	Картометрический	1.00	-
30	397446.38	2190772.70	Картометрический	1.00	-
31	397463.77	2190751.47	Картометрический	1.00	-
32	397487.07	2190672.93	Картометрический	1.00	-
33	397490.18	2190648.24	Картометрический	1.00	-

1	2	3	4	5	6
34	397547.24	2190749.28	Картометрический	1.00	-
35	397740.96	2190628.49	Картометрический	1.00	-
36	397979.18	2190510.47	Картометрический	1.00	-
1	397977.50	2190553.06	Картометрический	1.00	-
37	397418.19	2191146.58	Картометрический	1.00	-
38	397009.08	2191321.31	Картометрический	1.00	-
39	397063.18	2191520.77	Картометрический	1.00	-
40	397101.36	2191648.79	Картометрический	1.00	-
41	397128.41	2191693.68	Картометрический	1.00	-
42	397161.31	2191764.23	Картометрический	1.00	-
43	397212.63	2191928.27	Картометрический	1.00	-
44	397421.38	2191908.40	Картометрический	1.00	-
45	397600.58	2191880.27	Картометрический	1.00	-
46	397638.51	2191956.66	Картометрический	1.00	-
47	397591.66	2191997.20	Картометрический	1.00	-
48	397526.30	2192037.24	Картометрический	1.00	-
49	397444.14	2192068.47	Картометрический	1.00	-
50	397380.10	2192081.33	Картометрический	1.00	-
51	397357.64	2192083.27	Картометрический	1.00	-
52	397260.63	2192053.27	Картометрический	1.00	-
53	397001.56	2191947.61	Картометрический	1.00	-
54	397007.77	2191927.92	Картометрический	1.00	-
55	397021.08	2191930.28	Картометрический	1.00	-
56	397025.21	2191914.94	Картометрический	1.00	-
57	397011.06	2191903.51	Картометрический	1.00	-
58	397016.83	2191885.01	Картометрический	1.00	-
59	397032.94	2191845.84	Картометрический	1.00	-
60	397067.59	2191768.77	Картометрический	1.00	-
61	397052.07	2191760.95	Картометрический	1.00	-
62	397047.78	2191769.12	Картометрический	1.00	-
63	397039.46	2191768.97	Картометрический	1.00	-
64	397035.73	2191779.34	Картометрический	1.00	-
65	397037.44	2191789.38	Картометрический	1.00	-
66	397024.91	2191780.66	Картометрический	1.00	-
67	397018.67	2191764.73	Картометрический	1.00	-
68	397004.85	2191735.80	Картометрический	1.00	-
69	396998.74	2191705.27	Картометрический	1.00	-
70	396997.69	2191635.25	Картометрический	1.00	-
71	396997.84	2191325.57	Картометрический	1.00	-
72	397008.28	2191152.80	Картометрический	1.00	-
73	396875.21	2191088.43	Картометрический	1.00	-
74	396853.93	2191084.87	Картометрический	1.00	-
75	396838.43	2191088.26	Картометрический	1.00	-
76	396818.87	2191066.28	Картометрический	1.00	-
77	396774.70	2191034.20	Картометрический	1.00	-
78	396724.79	2191007.70	Картометрический	1.00	-
79	396715.21	2190981.85	Картометрический	1.00	-



1	2	3	4	5	6
80	396750.55	2191002.54	Картометрический	1.00	-
81	396822.41	2191029.01	Картометрический	1.00	-
82	396996.77	2191074.81	Картометрический	1.00	-
83	397357.70	2191106.86	Картометрический	1.00	-
37	397418.19	2191146.58	Картометрический	1.00	-
84	397121.05	2191736.29	Картометрический	1.00	-
85	397132.65	2191759.15	Картометрический	1.00	-
86	397148.67	2191828.77	Картометрический	1.00	-
87	397168.16	2191919.61	Картометрический	1.00	-
88	397086.63	2191903.75	Картометрический	1.00	-
89	397082.70	2191829.34	Картометрический	1.00	-
90	397073.01	2191760.97	Картометрический	1.00	-
91	397086.69	2191742.74	Картометрический	1.00	-
84	397121.05	2191736.29	Картометрический	1.00	-

3. Сведения о характерных точках части (частей) границы объекта

Обозначение характерных точек части границы	Координаты, м		Метод определения координат характерной точки	Средняя квадратическая погрешность положения характерной точки (Mt), м	Описание обозначения точки на местности (при наличии)
	X	Y			
1	2	3	4	5	6
Часть №					
-	-	-	-	-	-





Руководитель БУВО «Нормативно-проектный центр»

Подпись \_\_\_\_\_ Ю.В. Шалыгина Дата « \_\_\_\_ » \_\_\_\_\_ 2019 г.

Место для оттиска печати (при наличии) лица, составившего описание местоположения границ объекта

# ОПИСАНИЕ МЕСТОПОЛОЖЕНИЯ ГРАНИЦ

Зона сельскохозяйственного производства – СХ2

(наименование объекта, местоположение границ которого описано  
(далее - объект)

## Раздел 1

Сведения об объекте		
№ п/п	Характеристики объекта	Описание характеристик
1	2	3
1	Местоположение объекта	Воронежская область, Воробьевский муниципальный район, Солонецкое сельское поселение, село Каменка
2	Площадь объекта $\pm$ величина погрешности определения площади ( $P \pm \Delta P$ )	317948 $\pm$ 1974 м <sup>2</sup>
3	Иные характеристики объекта	-

Раздел 2

Сведения о местоположении границ объекта					
1. Система координат: МСК - 36, зона 2					
2. Сведения о характерных точках границ объекта					
Обозначение характерных точек границ	Координаты, м		Метод определения координат характерной точки	Средняя квадратическая погрешность положения характерной точки (Mt), м	Описание обозначения точки на местности (при наличии)
	X	Y			
1	2	3	4	5	6
1	398191.61	2190967.23	Картометрический	1.00	-
2	398219.80	2191101.92	Картометрический	1.00	-
3	398220.93	2191262.12	Картометрический	1.00	-
4	398181.33	2191377.52	Картометрический	1.00	-
5	398150.62	2191421.88	Картометрический	1.00	-
6	398148.39	2191425.10	Картометрический	1.00	-
7	398110.33	2191450.64	Картометрический	1.00	-
8	398103.83	2191496.98	Картометрический	1.00	-
9	398081.27	2191509.28	Картометрический	1.00	-
10	397786.54	2191596.34	Картометрический	1.00	-
11	397744.76	2191570.13	Картометрический	1.00	-
12	397708.67	2191593.68	Картометрический	1.00	-
13	397693.48	2191540.50	Картометрический	1.00	-
14	397849.38	2191416.63	Картометрический	1.00	-
15	397792.90	2191312.95	Картометрический	1.00	-
16	397813.92	2191304.43	Картометрический	1.00	-
17	397864.46	2191242.53	Картометрический	1.00	-
18	397897.18	2191190.11	Картометрический	1.00	-
19	397956.62	2191121.22	Картометрический	1.00	-
20	398043.21	2191004.41	Картометрический	1.00	-
21	397979.25	2190920.99	Картометрический	1.00	-
22	397950.48	2190908.59	Картометрический	1.00	-
23	397929.69	2190873.95	Картометрический	1.00	-
24	397921.47	2190807.24	Картометрический	1.00	-
25	397903.11	2190658.36	Картометрический	1.00	-
26	397981.84	2190621.19	Картометрический	1.00	-
27	398084.25	2190592.90	Картометрический	1.00	-
28	398232.45	2190597.52	Картометрический	1.00	-
29	398273.95	2190599.94	Картометрический	1.00	-
30	398254.62	2190686.46	Картометрический	1.00	-
31	398165.19	2190869.83	Картометрический	1.00	-
32	398145.00	2190944.49	Картометрический	1.00	-
1	398191.61	2190967.23	Картометрический	1.00	-
33	396808.41	2191652.87	Картометрический	1.00	-



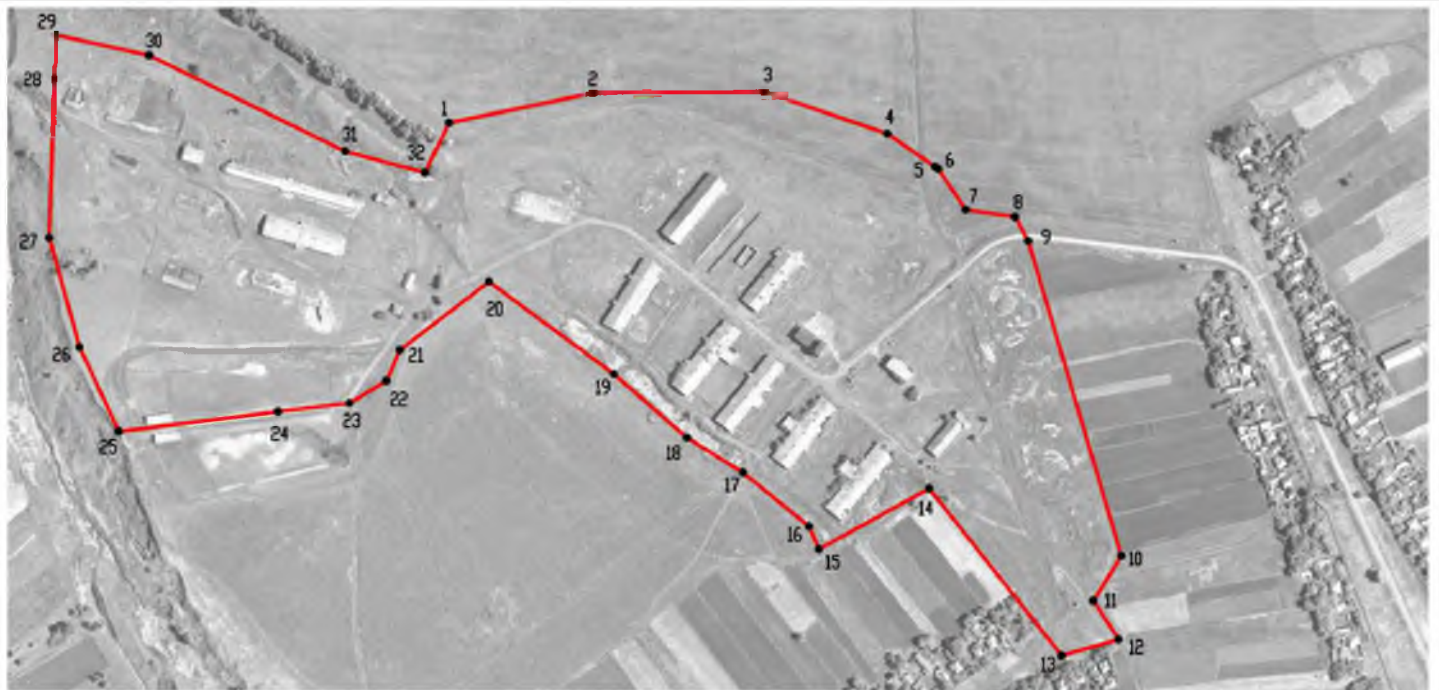
1	2	3	4	5	6
34	396814.41	2191755.44	Картометрический	1.00	-
35	396811.43	2191849.48	Картометрический	1.00	-
36	396597.62	2191805.24	Картометрический	1.00	-
37	396618.20	2191669.22	Картометрический	1.00	-
38	396620.19	2191667.01	Картометрический	1.00	-
39	396637.10	2191648.31	Картометрический	1.00	-
40	396662.53	2191643.08	Картометрический	1.00	-
41	396665.07	2191643.14	Картометрический	1.00	-
42	396699.85	2191643.87	Картометрический	1.00	-
43	396773.66	2191660.59	Картометрический	1.00	-
44	396792.32	2191662.22	Картометрический	1.00	-
33	396808.41	2191652.87	Картометрический	1.00	-

3. Сведения о характерных точках части (частей) границы объекта

Обозначение характерных точек части границы	Координаты, м		Метод определения координат характерной точки	Средняя квадратическая погрешность положения характерной точки (Mt), м	Описание обозначения точки на местности (при наличии)
	X	Y			
1	2	3	4	5	6
Часть №					
-	-	-	-	-	-





План границ объекта



Используемые условные знаки и обозначения :

Масштаб 1:5000

-  границы территориальной зоны
-  характерная точка границ территориальной зоны

Руководитель БУВО «Нормативно-проектный центр»

Подпись \_\_\_\_\_ Ю.В. Шалыгина Дата « \_\_\_\_ » \_\_\_\_\_ 2019 г.

Место для отска печати (при наличии) лица, составившего описание местоположения границ объекта



# ОПИСАНИЕ МЕСТОПОЛОЖЕНИЯ ГРАНИЦ

## Зона ритуальных объектов - СН1

(наименование объекта, местоположение границ которого описано  
(далее - объект)

### Раздел 1

Сведения об объекте		
№ п/п	Характеристики объекта	Описание характеристик
1	2	3
1	Местоположение объекта	Воронежская область, Воробьевский муниципальный район, Солонецкое сельское поселение, село Каменка
2	Площадь объекта $\pm$ величина погрешности определения площади ( $P \pm \Delta P$ )	12357 $\pm$ 389 м <sup>2</sup>
3	Иные характеристики объекта	-

Раздел 2

Сведения о местоположении границ объекта					
1. Система координат: МСК - 36, зона 2					
2. Сведения о характерных точках границ объекта					
Обозначение характерных точек границ	Координаты, м		Метод определения координат характерной точки	Средняя квадратическая погрешность положения характерной точки (Mt), м	Описание обозначения точки на местности (при наличии)
	X	Y			
1	2	3	4	5	6
1	397367.57	2191612.50	Картометрический	1.00	-
2	397393.37	2191719.15	Картометрический	1.00	-
3	397386.03	2191801.01	Картометрический	1.00	-
4	397331.77	2191798.89	Картометрический	1.00	-
5	397309.24	2191752.31	Картометрический	1.00	-
6	397304.75	2191712.80	Картометрический	1.00	-
7	397321.56	2191702.73	Картометрический	1.00	-
8	397312.65	2191635.79	Картометрический	1.00	-
1	397367.57	2191612.50	Картометрический	1.00	-
3. Сведения о характерных точках части (частей) границы объекта					
Обозначение характерных точек части границы	Координаты, м		Метод определения координат характерной точки	Средняя квадратическая погрешность положения характерной точки (Mt), м	Описание обозначения точки на местности (при наличии)
	X	Y			
1	2	3	4	5	6
Часть №					
-	-	-	-	-	-




План границ объекта




Масштаб 1:2000

Используемые условные знаки и обозначения :



границы территориальной зоны



характерная точка границ территориальной зоны

Руководитель БУВО «Нормативно-проектный центр»

Подпись \_\_\_\_\_ Ю.В. Шалыгина Дата « \_\_\_\_ » \_\_\_\_\_ 2019 г.

Место для оттиска печати (при наличии) лица, составившего описание местоположения границ объекта

ГРАФИЧЕСКОЕ ОПИСАНИЕ МЕСТОПОЛОЖЕНИЯ ГРАНИЦ  
ТЕРРИТОРИАЛЬНЫХ ЗОН, ПЕРЕЧЕНЬ КООРДИНАТ ХАРАКТЕРНЫХ  
ТОЧЕК ГРАНИЦ ТЕРРИТОРИАЛЬНЫХ ЗОН ХУТОРА ГРИНЁВ

## ОПИСАНИЕ МЕСТОПОЛОЖЕНИЯ ГРАНИЦ

Зона застройки индивидуальными жилыми домами – Ж1

(наименование объекта, местоположение границ которого описано  
(далее - объект)

### Раздел 1

Сведения об объекте		
№ п/п	Характеристики объекта	Описание характеристик
1	2	3
1	Местоположение объекта	Воронежская область, Воробьевский муниципальный район, Солонецкое сельское поселение, хутор Гринёв
2	Площадь объекта ± величина погрешности определения площади ( $P \pm \Delta P$ )	767206+/-3066 м <sup>2</sup>
3	Иные характеристики объекта	-

Раздел 2

Сведения о местоположении границ объекта					
1. Система координат: МСК - 36, зона 2					
2. Сведения о характерных точках границ объекта					
Обозначение характерных точек границ	Координаты, м		Метод определения координат характерной точки	Средняя квадратическая погрешность положения характерной точки (Mt), м	Описание обозначения точки на местности (при наличии)
	X	Y			
1	2	3	4	5	6
1	396622.74	2197937.42	Картометрический	1.00	-
2	396664.39	2198007.26	Картометрический	1.00	-
3	396673.32	2198034.13	Картометрический	1.00	-
4	396694.14	2198096.72	Картометрический	1.00	-
5	396704.39	2198210.35	Картометрический	1.00	-
6	396697.66	2198257.84	Картометрический	1.00	-
7	396667.25	2198313.86	Картометрический	1.00	-
8	396633.44	2198363.06	Картометрический	1.00	-
9	396587.78	2198408.90	Картометрический	1.00	-
10	396546.27	2198436.13	Картометрический	1.00	-
11	396544.13	2198405.02	Картометрический	1.00	-
12	396540.88	2198377.66	Картометрический	1.00	-
13	396532.13	2198326.82	Картометрический	1.00	-
14	396526.74	2198290.69	Картометрический	1.00	-
15	396522.05	2198271.58	Картометрический	1.00	-
16	396516.25	2198249.49	Картометрический	1.00	-
17	396502.59	2198186.77	Картометрический	1.00	-
18	396491.67	2198135.92	Картометрический	1.00	-
19	396471.41	2198081.82	Картометрический	1.00	-
20	396459.97	2198043.82	Картометрический	1.00	-
21	396446.05	2198010.59	Картометрический	1.00	-
22	396433.58	2197981.29	Картометрический	1.00	-
23	396420.36	2197957.44	Картометрический	1.00	-
24	396388.23	2197903.03	Картометрический	1.00	-
25	396366.25	2197866.48	Картометрический	1.00	-
26	396346.07	2197833.25	Картометрический	1.00	-
27	396338.82	2197822.06	Картометрический	1.00	-
28	396332.09	2197806.19	Картометрический	1.00	-
29	396330.18	2197793.55	Картометрический	1.00	-
30	396331.29	2197776.79	Картометрический	1.00	-
31	396333.46	2197766.87	Картометрический	1.00	-
32	396337.81	2197756.54	Картометрический	1.00	-
33	396340.68	2197750.13	Картометрический	1.00	-

1	2	3	4	5	6
34	396407.99	2197749.16	Картометрический	1.00	-
35	396463.72	2197758.12	Картометрический	1.00	-
36	396536.58	2197835.00	Картометрический	1.00	-
1	396622.74	2197937.42	Картометрический	1.00	-
37	396320.50	2197748.71	Картометрический	1.00	-
38	396314.41	2197762.77	Картометрический	1.00	-
39	396312.53	2197774.98	Картометрический	1.00	-
40	396314.21	2197810.15	Картометрический	1.00	-
41	396321.30	2197828.67	Картометрический	1.00	-
42	396329.78	2197843.04	Картометрический	1.00	-
43	396349.98	2197876.31	Картометрический	1.00	-
44	396371.91	2197912.75	Картометрический	1.00	-
45	396405.62	2197958.40	Картометрический	1.00	-
46	396420.91	2197984.92	Картометрический	1.00	-
47	396442.08	2198034.96	Картометрический	1.00	-
48	396457.02	2198087.74	Картометрический	1.00	-
49	396475.79	2198137.31	Картометрический	1.00	-
50	396490.52	2198189.31	Картометрический	1.00	-
51	396506.27	2198250.99	Картометрический	1.00	-
52	396509.85	2198269.74	Картометрический	1.00	-
53	396513.95	2198296.08	Картометрический	1.00	-
54	396517.83	2198332.81	Картометрический	1.00	-
55	396521.25	2198355.00	Картометрический	1.00	-
56	396525.94	2198394.48	Картометрический	1.00	-
57	396527.75	2198420.73	Картометрический	1.00	-
58	396530.50	2198445.18	Картометрический	1.00	-
59	396532.34	2198480.19	Картометрический	1.00	-
60	396533.98	2198510.09	Картометрический	1.00	-
61	396535.30	2198533.35	Картометрический	1.00	-
62	396532.82	2198586.02	Картометрический	1.00	-
63	396531.61	2198598.09	Картометрический	1.00	-
64	396527.44	2198613.46	Картометрический	1.00	-
65	396522.89	2198623.67	Картометрический	1.00	-
66	396511.00	2198635.51	Картометрический	1.00	-
67	396502.39	2198642.78	Картометрический	1.00	-
68	396481.37	2198654.86	Картометрический	1.00	-
69	396468.76	2198661.89	Картометрический	1.00	-
70	396454.04	2198583.24	Картометрический	1.00	-
71	396396.07	2198550.35	Картометрический	1.00	-
72	396363.14	2198400.82	Картометрический	1.00	-
73	396345.42	2198329.58	Картометрический	1.00	-
74	396313.53	2198187.48	Картометрический	1.00	-
75	396296.02	2198007.01	Картометрический	1.00	-
76	396242.46	2197839.50	Картометрический	1.00	-
77	396248.94	2197717.41	Картометрический	1.00	-
37	396320.50	2197748.71	Картометрический	1.00	-



1	2	3	4	5	6
78	396397.82	2198597.10	Картометрический	1.00	-
79	396411.53	2198693.09	Картометрический	1.00	-
80	396369.07	2198714.96	Картометрический	1.00	-
81	396305.23	2198746.15	Картометрический	1.00	-
82	396286.77	2198754.98	Картометрический	1.00	-
83	396269.50	2198762.80	Картометрический	1.00	-
84	396251.23	2198771.53	Картометрический	1.00	-
85	396234.71	2198778.95	Картометрический	1.00	-
86	396230.10	2198781.21	Картометрический	1.00	-
87	396225.28	2198779.16	Картометрический	1.00	-
88	396223.80	2198774.51	Картометрический	1.00	-
89	396223.01	2198770.28	Картометрический	1.00	-
90	396216.43	2198770.56	Картометрический	1.00	-
91	396212.66	2198770.33	Картометрический	1.00	-
92	396205.85	2198779.37	Картометрический	1.00	-
93	396202.33	2198782.45	Картометрический	1.00	-
94	396197.29	2198784.21	Картометрический	1.00	-
95	396148.09	2198791.22	Картометрический	1.00	-
96	396091.43	2198794.02	Картометрический	1.00	-
97	396031.04	2198793.21	Картометрический	1.00	-
98	395947.99	2198781.44	Картометрический	1.00	-
99	395899.39	2198768.37	Картометрический	1.00	-
100	395827.25	2198742.69	Картометрический	1.00	-
101	395816.34	2198738.81	Картометрический	1.00	-
102	395739.91	2198717.82	Картометрический	1.00	-
103	395733.94	2198715.75	Картометрический	1.00	-
104	395702.43	2198704.84	Картометрический	1.00	-
105	395615.41	2198669.24	Картометрический	1.00	-
106	395549.05	2198640.73	Картометрический	1.00	-
107	395507.3	2198622.79	Картометрический	1.00	-
108	395548.25	2198501.18	Картометрический	1.00	-
109	395589.42	2198515.83	Картометрический	1.00	-
110	395612.89	2198508.82	Картометрический	1.00	-
111	395619.45	2198516.60	Картометрический	1.00	-
112	395630.64	2198520.84	Картометрический	1.00	-
113	395753.82	2198572.65	Картометрический	1.00	-
114	395770.31	2198584.98	Картометрический	1.00	-
115	395926.49	2198589.32	Картометрический	1.00	-
116	395988.13	2198595.65	Картометрический	1.00	-
117	396101.75	2198617.86	Картометрический	1.00	-
118	396135.35	2198635.50	Картометрический	1.00	-
119	396200.49	2198660.15	Картометрический	1.00	-
120	396196.87	2198567.90	Картометрический	1.00	-
121	396082.55	2198552.85	Картометрический	1.00	-
122	396036.62	2198544.08	Картометрический	1.00	-
123	395985.13	2198532.15	Картометрический	1.00	-
124	395943.745	2198534.33	Картометрический	1.00	-
125	395890.12	2198515.82	Картометрический	1.00	-

1	2	3	4	5	6
126	395856.15	2198517.29	Картометрический	1.00	-
127	395782.53	2198482.62	Картометрический	1.00	-
128	395772.24	2198488.97	Картометрический	1.00	-
129	395743.24	2198473.12	Картометрический	1.00	-
130	395714.47	2198394.12	Картометрический	1.00	-
131	395829.43	2198379.76	Картометрический	1.00	-
132	395917.44	2198367.82	Картометрический	1.00	-
133	395937.75	2198359.32	Картометрический	1.00	-
134	395978.30	2198274.48	Картометрический	1.00	-
135	396047.09	2198265.16	Картометрический	1.00	-
136	396066.30	2198262.56	Картометрический	1.00	-
137	396089.97	2198225.20	Картометрический	1.00	-
138	396073.90	2198146.66	Картометрический	1.00	-
139	396070.78	2198127.48	Картометрический	1.00	-
140	396065.20	2198090.18	Картометрический	1.00	-
141	396055.38	2198022.32	Картометрический	1.00	-
142	396040.79	2197953.56	Картометрический	1.00	-
143	396017.03	2197870.34	Картометрический	1.00	-
144	396002.86	2197848.16	Картометрический	1.00	-
145	395889.47	2197763.31	Картометрический	1.00	-
146	395914.87	2197668.64	Картометрический	1.00	-
147	395974.54	2197630.22	Картометрический	1.00	-
148	396064.18	2197642.89	Картометрический	1.00	-
149	396135.94	2197667.97	Картометрический	1.00	-
150	396154.34	2197798.10	Картометрический	1.00	-
151	396188.90	2197913.95	Картометрический	1.00	-
152	396206.38	2198029.80	Картометрический	1.00	-
153	396258.89	2198222.64	Картометрический	1.00	-
154	396265.87	2198298.04	Картометрический	1.00	-
155	396321.09	2198380.40	Картометрический	1.00	-
156	396324.51	2198599.95	Картометрический	1.00	-
157	396354.90	2198607.93	Картометрический	1.00	-
78	396397.82	2198597.10	Картометрический	1.00	-
158	396527.97	2198645.36	Картометрический	1.00	-
159	396536.32	2198661.09	Картометрический	1.00	-
160	396574.94	2198746.52	Картометрический	1.00	-
161	396577.96	2198793.93	Картометрический	1.00	-
162	396573.26	2198809.30	Картометрический	1.00	-
163	396547.53	2198834.66	Картометрический	1.00	-
164	396527.23	2198846.55	Картометрический	1.00	-
165	396510.87	2198835.65	Картометрический	1.00	-
166	396530.33	2198810.59	Картометрический	1.00	-
167	396492.11	2198759.34	Картометрический	1.00	-
168	396439.12	2198717.81	Картометрический	1.00	-
169	396423.91	2198725.24	Картометрический	1.00	-
170	396454.97	2198823.84	Картометрический	1.00	-
171	396461.05	2198880.96	Картометрический	1.00	-

1	2	3	4	5	6
172	396584.19	2199016.69	Картометрический	1.00	-
173	396654.96	2199112.51	Картометрический	1.00	-
174	396654.31	2199145.34	Картометрический	1.00	-
175	396520.83	2199265.52	Картометрический	1.00	-
176	396472.24	2199272.42	Картометрический	1.00	-
177	396358.58	2199179.10	Картометрический	1.00	-
178	396344.58	2199163.81	Картометрический	1.00	-
179	396323.15	2199109.93	Картометрический	1.00	-
180	396374.82	2199083.01	Картометрический	1.00	-
181	396355.67	2199046.11	Картометрический	1.00	-
182	396305.44	2199068.82	Картометрический	1.00	-
183	396276.58	2199001.16	Картометрический	1.00	-
184	396249.98	2198917.58	Картометрический	1.00	-
185	396239.36	2198879.08	Картометрический	1.00	-
186	396225.32	2198814.11	Картометрический	1.00	-
187	396232.76	2198812.55	Картометрический	1.00	-
188	396231.67	2198808.26	Картометрический	1.00	-
189	396231.17	2198802.69	Картометрический	1.00	-
190	396234.96	2198798.72	Картометрический	1.00	-
191	396240.57	2198796.65	Картометрический	1.00	-
192	396259.22	2198788.77	Картометрический	1.00	-
193	396277.52	2198780.03	Картометрический	1.00	-
194	396294.79	2198772.20	Картометрический	1.00	-
195	396313.50	2198763.25	Картометрический	1.00	-
196	396377.59	2198731.95	Картометрический	1.00	-
197	396426.66	2198706.67	Картометрический	1.00	-
198	396461.68	2198687.60	Картометрический	1.00	-
199	396490.73	2198671.39	Картометрический	1.00	-
200	396513.31	2198658.37	Картометрический	1.00	-
201	396523.85	2198649.52	Картометрический	1.00	-
158	396527.97	2198645.36	Картометрический	1.00	-



3. Сведения о характерных точках части (частей) границы объекта

Обозначение характерных точек части границы	Координаты, м		Метод определения координат характерной точки	Средняя квадратическая погрешность положения характерной точки (Mt), м	Описание обозначения точки на местности (при наличии)
	X	Y			
1	2	3	4	5	6
Часть №					
-	-	-	-	-	-





Используемые условные знаки и обозначения :

-  границы территориальной зоны
-  характерная точка границ территориальной зоны

Масштаб 1:5000

Руководитель БУВО «Нормативно-проектный центр»  
Подпись \_\_\_\_\_ Ю.В. Шальгила Дата « \_\_\_\_ » \_\_\_\_\_ 2019 г.  
Место для оттиска печати (при наличии) лица, составившего описание местоположения границ объекта

# ОПИСАНИЕ МЕСТОПОЛОЖЕНИЯ ГРАНИЦ

## Общественно-деловая зона – ОД

(наименование объекта, местоположение границ которого описано  
(далее - объект)

### Раздел 1

Сведения об объекте		
№ п/п	Характеристики объекта	Описание характеристик
1	2	3
1	Местоположение объекта	Воронежская область, Воробьевский муниципальный район, Солонецкое сельское поселение, хутор Гринёв
2	Площадь объекта $\pm$ величина погрешности определения площади ( $P \pm \Delta P$ )	10030 $\pm$ 351 м <sup>2</sup>
3	Иные характеристики объекта	-

Раздел 2

Сведения о местоположении границ объекта					
1. Система координат: МСК - 36, зона 2					
2. Сведения о характерных точках границ объекта					
Обозначение характерных точек границ	Координаты, м		Метод определения координат характерной точки	Средняя квадратическая погрешность положения характерной точки (Mt), м	Описание обозначения точки на местности (при наличии)
	X	Y			
1	2	3	4	5	6
1	396225.32	2198814.11	Картометрический	1.00	-
2	396239.36	2198879.08	Картометрический	1.00	-
3	396249.98	2198917.58	Картометрический	1.00	-
4	396217.11	2198922.22	Картометрический	1.00	-
5	396191.93	2198921.13	Картометрический	1.00	-
6	396185.42	2198866.77	Картометрический	1.00	-
7	396159.97	2198869.54	Картометрический	1.00	-
8	396149.00	2198809.67	Картометрический	1.00	-
9	396203.21	2198802.76	Картометрический	1.00	-
10	396209.66	2198803.78	Картометрический	1.00	-
11	396214.78	2198805.9	Картометрический	1.00	-
12	396219.05	2198809.72	Картометрический	1.00	-
13	396221.54	2198815.09	Картометрический	1.00	-
1	396225.32	2198814.11	Картометрический	1.00	-
14	396355.67	2199046.11	Картометрический	1.00	-
15	396374.82	2199083.01	Картометрический	1.00	-
16	396323.15	2199109.93	Картометрический	1.00	-
17	396305.44	2199068.82	Картометрический	1.00	-
14	396355.67	2199046.11	Картометрический	1.00	-
3. Сведения о характерных точках части (частей) границы объекта					
Обозначение характерных точек части границы	Координаты, м		Метод определения координат характерной точки	Средняя квадратическая погрешность положения характерной точки (Mt), м	Описание обозначения точки на местности (при наличии)
	X	Y			
1	2	3	4	5	6
Часть №					
-	-	-	-	-	-






Раздел 4

План границ объекта

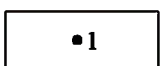


Масштаб 1:5000

Используемые условные знаки и обозначения :



границы территориальной зоны



характерная точка границ территориальной зоны

Руководитель БУВО «Нормативно-проектный центр»

Подпись \_\_\_\_\_ Ю.В. Шалыгина Дата « \_\_\_\_ » \_\_\_\_\_ 2019 г.

Место для оттиска печати (при наличии) лица, составившего описание местоположения границ объекта

## ОПИСАНИЕ МЕСТОПОЛОЖЕНИЯ ГРАНИЦ

Зона улиц, дорог, инженерной и транспортной инфраструктуры – ИТ1

(наименование объекта, местоположение границ которого описано  
(далее - объект)

### Раздел 1

Сведения об объекте		
№ п/п	Характеристики объекта	Описание характеристик
1	2	3
1	Местоположение объекта	Воронежская область, Воробьевский муниципальный район, Солонецкое сельское поселение, хутор Гринёв
2	Площадь объекта ± величина погрешности определения площади (P ± Дельта P)	28184+/-588 м <sup>2</sup>
3	Иные характеристики объекта	-

Раздел 2

Сведения о местоположении границ объекта					
1. Система координат: МСК - 36, зона 2					
2. Сведения о характерных точках границ объекта					
Обозначение характерных точек границ	Координаты, м		Метод определения координат характерной точки	Средняя квадратическая погрешность положения характерной точки (Mt), м	Описание обозначения точки на местности (при наличии)
	X	Y			
1	2	3	4	5	6
1	396340.68	2197750.13	Картометрический	1.00	-
2	396337.81	2197756.54	Картометрический	1.00	-
3	396333.46	2197766.87	Картометрический	1.00	-
4	396331.29	2197776.79	Картометрический	1.00	-
5	396330.18	2197793.55	Картометрический	1.00	-
6	396332.09	2197806.19	Картометрический	1.00	-
7	396338.82	2197822.06	Картометрический	1.00	-
8	396346.07	2197833.25	Картометрический	1.00	-
9	396366.25	2197866.48	Картометрический	1.00	-
10	396388.23	2197903.03	Картометрический	1.00	-
11	396420.36	2197957.44	Картометрический	1.00	-
12	396433.58	2197981.29	Картометрический	1.00	-
13	396446.05	2198010.59	Картометрический	1.00	-
14	396459.97	2198043.82	Картометрический	1.00	-
15	396471.41	2198081.82	Картометрический	1.00	-
16	396491.67	2198135.92	Картометрический	1.00	-
17	396502.59	2198186.77	Картометрический	1.00	-
18	396516.25	2198249.49	Картометрический	1.00	-
19	396522.05	2198271.58	Картометрический	1.00	-
20	396526.74	2198290.69	Картометрический	1.00	-
21	396532.13	2198326.82	Картометрический	1.00	-
22	396540.88	2198377.66	Картометрический	1.00	-
23	396544.13	2198405.02	Картометрический	1.00	-
24	396546.27	2198436.13	Картометрический	1.00	-
25	396543.79	2198437.76	Картометрический	1.00	-
26	396547.31	2198587.02	Картометрический	1.00	-
27	396543.95	2198617.55	Картометрический	1.00	-
28	396527.05	2198643.01	Картометрический	1.00	-
29	396527.97	2198645.36	Картометрический	1.00	-
30	396523.85	2198649.52	Картометрический	1.00	-
31	396513.31	2198658.37	Картометрический	1.00	-
32	396490.73	2198671.39	Картометрический	1.00	-
33	396461.68	2198687.60	Картометрический	1.00	-
34	396426.66	2198706.67	Картометрический	1.00	-

1	2	3	4	5	6
35	396377.59	2198731.95	Картометрический	1.00	-
36	396313.50	2198763.25	Картометрический	1.00	-
37	396294.79	2198772.20	Картометрический	1.00	-
38	396277.52	2198780.03	Картометрический	1.00	-
39	396259.22	2198788.77	Картометрический	1.00	-
40	396240.57	2198796.65	Картометрический	1.00	-
41	396234.96	2198798.72	Картометрический	1.00	-
42	396231.17	2198802.69	Картометрический	1.00	-
43	396231.67	2198808.26	Картометрический	1.00	-
44	396232.76	2198812.55	Картометрический	1.00	-
45	396225.32	2198814.11	Картометрический	1.00	-
46	396221.54	2198815.09	Картометрический	1.00	-
47	396219.05	2198809.72	Картометрический	1.00	-
48	396214.78	2198805.90	Картометрический	1.00	-
49	396209.66	2198803.78	Картометрический	1.00	-
50	396203.21	2198802.76	Картометрический	1.00	-
51	396149.00	2198809.67	Картометрический	1.00	-
52	396091.54	2198813.57	Картометрический	1.00	-
53	396029.55	2198810.91	Картометрический	1.00	-
54	395939.60	2198798.06	Картометрический	1.00	-
55	395898.59	2198786.84	Картометрический	1.00	-
56	395822.41	2198760.00	Картометрический	1.00	-
57	395825.07	2198750.61	Картометрический	1.00	-
58	395827.25	2198742.69	Картометрический	1.00	-
59	395899.39	2198768.37	Картометрический	1.00	-
60	395947.99	2198781.44	Картометрический	1.00	-
61	396031.04	2198793.21	Картометрический	1.00	-
62	396091.43	2198794.02	Картометрический	1.00	-
63	396148.09	2198791.22	Картометрический	1.00	-
64	396197.29	2198784.21	Картометрический	1.00	-
65	396202.33	2198782.45	Картометрический	1.00	-
66	396205.85	2198779.37	Картометрический	1.00	-
67	396212.66	2198770.33	Картометрический	1.00	-
68	396216.43	2198770.56	Картометрический	1.00	-
69	396223.01	2198770.28	Картометрический	1.00	-
70	396223.80	2198774.51	Картометрический	1.00	-
71	396225.28	2198779.16	Картометрический	1.00	-
72	396230.10	2198781.21	Картометрический	1.00	-
73	396234.71	2198778.95	Картометрический	1.00	-
74	396251.23	2198771.53	Картометрический	1.00	-
75	396269.50	2198762.80	Картометрический	1.00	-
76	396286.77	2198754.98	Картометрический	1.00	-
77	396305.23	2198746.15	Картометрический	1.00	-
78	396369.07	2198714.96	Картометрический	1.00	-
79	396411.53	2198693.09	Картометрический	1.00	-
80	396417.77	2198689.88	Картометрический	1.00	-
81	396452.51	2198670.96	Картометрический	1.00	-
82	396468.76	2198661.89	Картометрический	1.00	-

1	2	3	4	5	6
83	396481.37	2198654.86	Картометрический	1.00	-
84	396502.39	2198642.78	Картометрический	1.00	-
85	396511.00	2198635.51	Картометрический	1.00	-
86	396522.89	2198623.67	Картометрический	1.00	-
87	396527.44	2198613.46	Картометрический	1.00	-
88	396531.61	2198598.09	Картометрический	1.00	-
89	396532.82	2198586.02	Картометрический	1.00	-
90	396535.30	2198533.35	Картометрический	1.00	-
91	396533.98	2198510.09	Картометрический	1.00	-
92	396532.34	2198480.19	Картометрический	1.00	-
93	396530.50	2198445.18	Картометрический	1.00	-
94	396527.75	2198420.73	Картометрический	1.00	-
95	396525.94	2198394.48	Картометрический	1.00	-
96	396521.25	2198355.00	Картометрический	1.00	-
97	396517.83	2198332.81	Картометрический	1.00	-
98	396513.95	2198296.08	Картометрический	1.00	-
99	396509.85	2198269.74	Картометрический	1.00	-
100	396506.27	2198250.99	Картометрический	1.00	-
101	396490.52	2198189.31	Картометрический	1.00	-
102	396475.79	2198137.31	Картометрический	1.00	-
103	396457.02	2198087.74	Картометрический	1.00	-
104	396442.08	2198034.96	Картометрический	1.00	-
105	396420.91	2197984.92	Картометрический	1.00	-
106	396405.62	2197958.40	Картометрический	1.00	-
107	396371.91	2197912.75	Картометрический	1.00	-
108	396349.98	2197876.31	Картометрический	1.00	-
109	396329.78	2197843.04	Картометрический	1.00	-
110	396321.30	2197828.67	Картометрический	1.00	-
111	396314.21	2197810.15	Картометрический	1.00	-
112	396312.53	2197774.98	Картометрический	1.00	-
113	396314.41	2197762.77	Картометрический	1.00	-
114	396320.50	2197748.71	Картометрический	1.00	-
115	396326.02	2197751.19	Картометрический	1.00	-
1	396340.68	2197750.13	Картометрический	1.00	-

3. Сведения о характерных точках части (частей) границы объекта

Обозначение характерных точек части границы	Координаты, м		Метод определения координат характерной точки	Средняя квадратическая погрешность положения характерной точки (Mt), м	Описание обозначения точки на местности (при наличии)
	X	Y			
1	2	3	4	5	6
Часть №					
-	-	-	-	-	-





Используемые условные знаки и обозначения :



границы территориальной зоны



характерная точка границ территориальной зоны

Масштаб 1:5000

Руководитель БУВО «Нормативно-проектный центр»

Подпись \_\_\_\_\_ Ю.В. Шалыгина Дата « \_\_\_\_ » \_\_\_\_\_ 2019 г.

Место для оттиска печати (при наличии) лица, составившего описание местоположения границ объекта

## ОПИСАНИЕ МЕСТОПОЛОЖЕНИЯ ГРАНИЦ

Зона сельскохозяйственного использования в границах населенных пунктов – СХ1

(наименование объекта, местоположение границ которого описано  
(далее - объект)

### Раздел 1

Сведения об объекте		
№ п/п	Характеристики объекта	Описание характеристик
1	2	3
1	Местоположение объекта	Воронежская область, Воробьевский муниципальный район, Солонецкое сельское поселение, хутор Гринёв
2	Площадь объекта $\pm$ величина погрешности определения площади ( $P \pm \Delta P$ )	198278 $\pm$ 7792 м <sup>2</sup>
3	Иные характеристики объекта	-



Раздел 2

Сведения о местоположении границ объекта					
1. Система координат: МСК - 36, зона 2					
2. Сведения о характерных точках границ объекта					
Обозначение характерных точек границ	Координаты, м		Метод определения координат характерной точки	Средняя квадратическая погрешность положения характерной точки (Mt), м	Описание обозначения точки на местности (при наличии)
	X	Y			
1	2	3	4	5	6
1	396248.94	2197717.41	Картометрический	1.00	-
2	396242.46	2197839.50	Картометрический	1.00	-
3	396296.02	2198007.01	Картометрический	1.00	-
4	396313.53	2198187.48	Картометрический	1.00	-
5	396345.42	2198329.58	Картометрический	1.00	-
6	396363.14	2198400.82	Картометрический	1.00	-
7	396396.07	2198550.35	Картометрический	1.00	-
8	396454.04	2198583.24	Картометрический	1.00	-
9	396468.76	2198661.89	Картометрический	1.00	-
10	396452.51	2198670.96	Картометрический	1.00	-
11	396417.77	2198689.88	Картометрический	1.00	-
12	396411.53	2198693.09	Картометрический	1.00	-
13	396397.82	2198597.10	Картометрический	1.00	-
14	396354.90	2198607.93	Картометрический	1.00	-
15	396324.51	2198599.95	Картометрический	1.00	-
16	396321.09	2198380.40	Картометрический	1.00	-
17	396265.87	2198298.04	Картометрический	1.00	-
18	396258.89	2198222.64	Картометрический	1.00	-
19	396206.38	2198029.80	Картометрический	1.00	-
20	396188.90	2197913.95	Картометрический	1.00	-
21	396154.34	2197798.10	Картометрический	1.00	-
22	396135.94	2197667.97	Картометрический	1.00	-
1	396248.94	2197717.41	Картометрический	1.00	-
23	396196.87	2198567.90	Картометрический	1.00	-
24	396200.49	2198660.15	Картометрический	1.00	-
25	396135.35	2198635.50	Картометрический	1.00	-
26	396101.75	2198617.86	Картометрический	1.00	-
27	395988.13	2198595.65	Картометрический	1.00	-
28	395926.49	2198589.32	Картометрический	1.00	-
29	395770.31	2198584.98	Картометрический	1.00	-
30	395753.82	2198572.65	Картометрический	1.00	-
31	395630.64	2198520.84	Картометрический	1.00	-
32	395619.45	2198516.60	Картометрический	1.00	-

1	2	3	4	5	6
33	395612.89	2198508.82	Картометрический	1.00	-
34	395651.72	2198401.94	Картометрический	1.00	-
35	395714.47	2198394.12	Картометрический	1.00	-
36	395743.24	2198473.12	Картометрический	1.00	-
37	395772.24	2198488.97	Картометрический	1.00	-
38	395782.53	2198482.62	Картометрический	1.00	-
39	395856.15	2198517.29	Картометрический	1.00	-
40	395890.12	2198515.82	Картометрический	1.00	-
41	395943.75	2198534.33	Картометрический	1.00	-
42	395985.13	2198532.15	Картометрический	1.00	-
43	396036.62	2198544.08	Картометрический	1.00	-
44	396082.55	2198552.85	Картометрический	1.00	-
23	396196.87	2198567.90	Картометрический	1.00	-
45	396149.00	2198809.67	Картометрический	1.00	-
46	396159.97	2198869.54	Картометрический	1.00	-
47	396185.42	2198866.77	Картометрический	1.00	-
48	396191.93	2198921.13	Картометрический	1.00	-
49	396217.11	2198922.22	Картометрический	1.00	-
50	396249.98	2198917.58	Картометрический	1.00	-
51	396276.58	2199001.16	Картометрический	1.00	-
52	396200.00	2199036.00	Картометрический	1.00	-
53	396097.18	2198929.44	Картометрический	1.00	-
54	396030.71	2198881.96	Картометрический	1.00	-
55	395923.96	2198843.20	Картометрический	1.00	-
56	395866.82	2198796.39	Картометрический	1.00	-
57	395866.05	2198795.75	Картометрический	1.00	-
58	395845.53	2198778.94	Картометрический	1.00	-
59	395840.19	2198774.48	Картометрический	1.00	-
60	395829.87	2198766.02	Картометрический	1.00	-
61	395822.41	2198760.00	Картометрический	1.00	-
62	395898.59	2198786.84	Картометрический	1.00	-
63	395939.60	2198798.06	Картометрический	1.00	-
64	396029.55	2198810.91	Картометрический	1.00	-
65	396091.54	2198813.57	Картометрический	1.00	-
45	396149.00	2198809.67	Картометрический	1.00	-
66	395548.25	2198501.18	Картометрический	1.00	-
67	395507.30	2198622.79	Картометрический	1.00	-
68	395446.69	2198596.76	Картометрический	1.00	-
69	395364.88	2198561.67	Картометрический	5.00	-
70	395254.47	2198514.31	Картометрический	5.00	-
71	395202.32	2198491.94	Картометрический	5.00	-
72	395199.74	2198489.36	Картометрический	5.00	-
73	395200.37	2198488.77	Картометрический	5.00	-
74	395292.13	2198401.49	Картометрический	5.00	-
75	395309.66	2198389.80	Картометрический	5.00	-
76	395311.69	2198390.93	Картометрический	5.00	-

1	2	3	4	5	6
77	395344.73	2198409.30	Картометрический	5.00	-
78	395437.71	2198447.00	Картометрический	1.00	-
79	395487.25	2198467.36	Картометрический	1.00	-
66	395548.25	2198501.18	Картометрический	1.00	-

3. Сведения о характерных точках части (частей) границы объекта



Обозначение характерных точек части границы	Координаты, м		Метод определения координат характерной точки	Средняя квадратическая погрешность положения характерной точки (Mt), м	Описание обозначения точки на местности (при наличии)
	X	Y			
1	2	3	4	5	6
Часть №					
-	-	-	-	-	-





Масштаб 1:5000

Используемые условные знаки и обозначения :

-  границы территориальной зоны
-  характерная точка границ территориальной зоны

Руководитель БУВО «Нормативно-проектный центр»

Подпись \_\_\_\_\_ Ю.В. Шалагина Дата «\_\_» \_\_\_\_\_ 2019 г.

Место для отрисовки печати (при наличии) лица, составившего описание местоположения границ объекта

# ОПИСАНИЕ МЕСТОПОЛОЖЕНИЯ ГРАНИЦ

Зона сельскохозяйственного производства – СХ2

(наименование объекта, местоположение границ которого описано  
(далее - объект)

## Раздел 1

Сведения об объекте		
№ п/п	Характеристики объекта	Описание характеристик
1	2	3
1	Местоположение объекта	Воронежская область, Воробьевский муниципальный район, Солонецкое сельское поселение, хутор Гринёв
2	Площадь объекта ± величина погрешности определения площади ( $P \pm \Delta P$ )	179280+/-1482 м <sup>2</sup>
3	Иные характеристики объекта	-

Раздел 2

Сведения о местоположении границ объекта					
1. Система координат: МСК - 36, зона 2					
2. Сведения о характерных точках границ объекта					
Обозначение характерных точек границ	Координаты, м		Метод определения координат характерной точки	Средняя квадратическая погрешность положения характерной точки (Mt), м	Описание обозначения точки на местности (при наличии)
	X	Y			
1	2	3	4	5	6
1	396472.24	2199272.42	Картометрический	1.00	-
2	396453.44	2199266.31	Картометрический	1.00	-
3	396428.79	2199254.33	Картометрический	1.00	-
4	396407.64	2199243.26	Картометрический	1.00	-
5	396365.14	2199221.00	Картометрический	1.00	-
6	396341.69	2199210.50	Картометрический	1.00	-
7	396317.00	2199206.01	Картометрический	1.00	-
8	396297.89	2199206.80	Картометрический	1.00	-
9	396255.97	2199207.26	Картометрический	1.00	-
10	396256.12	2199220.76	Картометрический	1.00	-
11	396234.65	2199284.07	Картометрический	1.00	-
12	396216.62	2199289.38	Картометрический	1.00	-
13	396211.87	2199267.57	Картометрический	1.00	-
14	396133.87	2199259.77	Картометрический	1.00	-
15	396019.84	2199230.60	Картометрический	1.00	-
16	395877.47	2199175.83	Картометрический	1.00	-
17	395868.08	2199189.68	Картометрический	1.00	-
18	395851.57	2199222.27	Картометрический	1.00	-
19	395801.94	2199203.01	Картометрический	1.00	-
20	395779.39	2199198.21	Картометрический	1.00	-
21	395755.48	2199235.49	Картометрический	1.00	-
22	395651.22	2199163.93	Картометрический	1.00	-
23	395666.72	2199139.23	Картометрический	1.00	-
24	395672.7	2199114.44	Картометрический	1.00	-
25	395691.59	2199062.98	Картометрический	1.00	-
26	395702.60	2199023.71	Картометрический	1.00	-
27	395736.95	2198956.21	Картометрический	1.00	-
28	395756.57	2198961.73	Картометрический	1.00	-
29	395776.57	2198978.11	Картометрический	1.00	-
30	395809.10	2199004.72	Картометрический	1.00	-
31	395820.83	2198985.75	Картометрический	1.00	-
32	395850.06	2198938.38	Картометрический	1.00	-
33	395866.94	2198911.09	Картометрический	1.00	-
34	395882.12	2198885.65	Картометрический	1.00	-

1	2	3	4	5	6
35	395902.67	2198855.98	Картометрический	1.00	-
36	395923.96	2198843.20	Картометрический	1.00	-
37	396030.71	2198881.96	Картометрический	1.00	-
38	396097.18	2198929.44	Картометрический	1.00	-
39	396200.00	2199036.00	Картометрический	1.00	-
40	396276.58	2199001.16	Картометрический	1.00	-
41	396305.44	2199068.82	Картометрический	1.00	-
42	396323.15	2199109.93	Картометрический	1.00	-
43	396344.58	2199163.81	Картометрический	1.00	-
44	396358.58	2199179.10	Картометрический	1.00	-
1	396472.24	2199272.42	Картометрический	1.00	-

3. Сведения о характерных точках части (частей) границы объекта

Обозначение характерных точек части границы	Координаты, м		Метод определения координат характерной точки	Средняя квадратическая погрешность положения характерной точки (Mt), м	Описание обозначения точки на местности (при наличии)
	X	Y			
1	2	3	4	5	6
Часть №					
-	-	-	-	-	-






План границ объекта



Используемые условные знаки и обозначения :



границы территориальной зоны



характерная точка границ территориальной зоны

Масштаб 1:5000

Руководитель БУВО «Нормативно-проектный центр»

Подпись \_\_\_\_\_ Ю.В. Шальгина Дата « \_\_\_\_ » \_\_\_\_\_ 2019 г.

Место для оттиска печати (при наличии) лица, составившего описание местоположения границ объекта

ГРАФИЧЕСКОЕ ОПИСАНИЕ МЕСТОПОЛОЖЕНИЯ ГРАНИЦ  
ТЕРРИТОРИАЛЬНЫХ ЗОН, ПЕРЕЧЕНЬ КООРДИНАТ ХАРАКТЕРНЫХ  
ТОЧЕК ГРАНИЦ ТЕРРИТОРИАЛЬНЫХ ЗОН СЕЛА КВАШИНО

## ОПИСАНИЕ МЕСТОПОЛОЖЕНИЯ ГРАНИЦ

Зона застройки индивидуальными жилыми домами – Ж1

(наименование объекта, местоположение границ которого описано  
(далее - объект)

### Раздел 1

Сведения об объекте		
№ п/п	Характеристики объекта	Описание характеристик
1	2	3
1	Местоположение объекта	Воронежская область, Воробьевский муниципальный район, Солонецкое сельское поселение, село Квашино
2	Площадь объекта $\pm$ величина погрешности определения площади ( $P \pm \Delta P$ )	1870153+/-4786 м <sup>2</sup>
3	Иные характеристики объекта	-

Раздел 2

Сведения о местоположении границ объекта					
1. Система координат: МСК - 36, зона 2					
2. Сведения о характерных точках границ объекта					
Обозначение характерных точек границ	Координаты, м		Метод определения координат характерной точки	Средняя квадратическая погрешность положения характерной точки (Mt), м	Описание обозначения точки на местности (при наличии)
	X	Y			
1	2	3	4	5	6
1	401647.25	2202788.06	Картометрический	1.00	-
2	401693.75	2202821.16	Картометрический	1.00	-
3	401679.61	2202864.58	Картометрический	1.00	-
4	401693.43	2202875.57	Картометрический	1.00	-
5	401753.68	2202882.73	Картометрический	1.00	-
6	401780.22	2202878.42	Картометрический	1.00	-
7	401811.17	2202881.60	Картометрический	1.00	-
8	401851.20	2202878.73	Картометрический	1.00	-
9	401845.96	2202924.51	Картометрический	1.00	-
10	401791.27	2202942.36	Картометрический	1.00	-
11	401657.18	2203011.12	Картометрический	1.00	-
12	401458.53	2203122.40	Картометрический	1.00	-
13	401388.04	2203133.69	Картометрический	1.00	-
14	401227.16	2203117.98	Картометрический	1.00	-
15	401223.75	2203050.58	Картометрический	1.00	-
16	401160.90	2203047.17	Картометрический	1.00	-
17	401157.74	2203002.95	Картометрический	1.00	-
18	401192.62	2203004.43	Картометрический	1.00	-
19	401233.77	2203001.60	Картометрический	1.00	-
20	401291.44	2203001.21	Картометрический	1.00	-
21	401331.31	2203001.46	Картометрический	1.00	-
22	401470.18	2202986.66	Картометрический	1.00	-
23	401526.83	2202974.80	Картометрический	1.00	-
24	401550.60	2202967.98	Картометрический	1.00	-
25	401565.19	2202963.67	Картометрический	1.00	-
26	401560.81	2202951.84	Картометрический	1.00	-
27	401545.95	2202956.78	Картометрический	1.00	-
28	401525.69	2202960.77	Картометрический	1.00	-
29	401502.07	2202965.38	Картометрический	1.00	-
30	401467.69	2202971.36	Картометрический	1.00	-
31	401420.48	2202975.65	Картометрический	1.00	-
32	401366.74	2202980.61	Картометрический	1.00	-
33	401330.38	2202982.48	Картометрический	1.00	-

1	2	3	4	5	6
34	401291.25	2202984.09	Картометрический	1.00	-
35	401234.30	2202984.49	Картометрический	1.00	-
36	401192.74	2202985.43	Картометрический	1.00	-
37	401151.99	2202983.20	Картометрический	1.00	-
38	401121.65	2202980.90	Картометрический	1.00	-
39	401089.45	2202976.61	Картометрический	1.00	-
40	401062.77	2202970.30	Картометрический	1.00	-
41	401039.17	2202963.47	Картометрический	1.00	-
42	401005.80	2202951.63	Картометрический	1.00	-
43	400965.78	2202937.04	Картометрический	1.00	-
44	400933.59	2202923.78	Картометрический	1.00	-
45	400885.51	2202903.91	Картометрический	1.00	-
46	400896.35	2202813.60	Картометрический	1.00	-
47	400849.64	2202642.55	Картометрический	1.00	-
48	400894.09	2202635.22	Картометрический	1.00	-
49	400951.36	2202633.84	Картометрический	1.00	-
50	401048.04	2202613.22	Картометрический	1.00	-
51	401115.86	2202634.75	Картометрический	1.00	-
52	401161.22	2202662.24	Картометрический	1.00	-
53	401180.46	2202668.19	Картометрический	1.00	-
54	401212.54	2202670.48	Картометрический	1.00	-
55	401249.19	2202661.78	Картометрический	1.00	-
56	401310.59	2202640.69	Картометрический	1.00	-
57	401328.46	2202638.40	Картометрический	1.00	-
58	401344.04	2202642.07	Картометрический	1.00	-
59	401407.73	2202690.18	Картометрический	1.00	-
60	401440.18	2202710.06	Картометрический	1.00	-
61	401579.93	2202761.50	Картометрический	1.00	-
1	401647.25	2202788.06	Картометрический	1.00	-
62	400836.82	2202904.54	Картометрический	1.00	-
63	400842.39	2202906.27	Картометрический	1.00	-
64	400878.55	2202919.60	Картометрический	1.00	-
65	400893.41	2202927.05	Картометрический	1.00	-
66	400907.44	2202993.91	Картометрический	1.00	-
67	400917.97	2203234.99	Картометрический	1.00	-
68	400912.53	2203255.32	Картометрический	1.00	-
69	400886.23	2203311.72	Картометрический	1.00	-
70	400871.32	2203374.25	Картометрический	1.00	-
71	400864.80	2203465.74	Картометрический	1.00	-
72	400873.50	2203611.85	Картометрический	1.00	-
73	400876.18	2203656.76	Картометрический	1.00	-
74	400886.56	2203750.22	Картометрический	1.00	-
75	400919.79	2203951.78	Картометрический	1.00	-
76	400978.28	2204162.22	Картометрический	1.00	-
77	401083.63	2204569.34	Картометрический	1.00	-
78	401133.79	2204717.74	Картометрический	1.00	-
79	401140.24	2204738.20	Картометрический	1.00	-

1	2	3	4	5	6
80	401140.07	2204749.22	Картометрический	1.00	-
81	401184.99	2205014.57	Картометрический	1.00	-
82	401084.98	2205066.92	Картометрический	1.00	-
83	401061.13	2205032.09	Картометрический	1.00	-
84	401052.23	2205084.15	Картометрический	1.00	-
85	401011.34	2205044.02	Картометрический	1.00	-
86	400940.35	2205003.85	Картометрический	1.00	-
87	400920.70	2205004.72	Картометрический	1.00	-
88	400900.55	2204999.04	Картометрический	1.00	-
89	400891.39	2204981.32	Картометрический	1.00	-
90	400893.36	2204962.46	Картометрический	1.00	-
91	400904.35	2204935.89	Картометрический	1.00	-
92	400867.35	2204938.91	Картометрический	1.00	-
93	400800.77	2204852.71	Картометрический	1.00	-
94	400781.31	2204830.45	Картометрический	1.00	-
95	400772.93	2204817.08	Картометрический	1.00	-
96	400759.26	2204808.37	Картометрический	1.00	-
97	400752.36	2204799.40	Картометрический	1.00	-
98	400750.41	2204790.88	Картометрический	1.00	-
99	400751.38	2204775.52	Картометрический	1.00	-
100	400744.31	2204752.83	Картометрический	1.00	-
101	400725.57	2204726.38	Картометрический	1.00	-
102	400712.85	2204704.41	Картометрический	1.00	-
103	400714.28	2204687.57	Картометрический	1.00	-
104	400716.45	2204674.79	Картометрический	1.00	-
105	400719.83	2204659.54	Картометрический	1.00	-
106	400711.97	2204646.04	Картометрический	1.00	-
107	400709.62	2204633.22	Картометрический	1.00	-
108	400715.34	2204626.54	Картометрический	1.00	-
109	400725.68	2204617.19	Картометрический	1.00	-
110	400739.25	2204604.58	Картометрический	1.00	-
111	400749.45	2204591.30	Картометрический	1.00	-
112	400748.55	2204569.90	Картометрический	1.00	-
113	400738.76	2204558.50	Картометрический	1.00	-
114	400726.63	2204544.44	Картометрический	1.00	-
115	400722.78	2204526.87	Картометрический	1.00	-
116	400723.94	2204498.40	Картометрический	1.00	-
117	400721.94	2204479.97	Картометрический	1.00	-
118	400715.02	2204463.22	Картометрический	1.00	-
119	400709.14	2204449.36	Картометрический	1.00	-
120	400703.50	2204436.22	Картометрический	1.00	-
121	400693.33	2204422.65	Картометрический	1.00	-
122	400684.29	2204415.50	Картометрический	1.00	-
123	400671.67	2204404.84	Картометрический	1.00	-
124	400666.11	2204396.16	Картометрический	1.00	-
125	400663.75	2204385.32	Картометрический	1.00	-
126	400664.15	2204373.50	Картометрический	1.00	-
127	400671.83	2204357.75	Картометрический	1.00	-

1	2	3	4	5	6
128	400674.28	2204344.48	Картометрический	1.00	-
129	400668.17	2204332.52	Картометрический	1.00	-
130	400662.63	2204321.58	Картометрический	1.00	-
131	400660.13	2204306.55	Картометрический	1.00	-
132	400655.00	2204284.49	Картометрический	1.00	-
133	400661.25	2204263.71	Картометрический	1.00	-
134	400681.66	2204245.87	Картометрический	1.00	-
135	400679.44	2204227.47	Картометрический	1.00	-
136	400662.96	2204216.69	Картометрический	1.00	-
137	400650.14	2204206.90	Картометрический	1.00	-
138	400645.47	2204195.97	Картометрический	1.00	-
139	400646.83	2204183.58	Картометрический	1.00	-
140	400649.96	2204169.01	Картометрический	1.00	-
141	400647.47	2204146.56	Картометрический	1.00	-
142	400644.25	2204122.60	Картометрический	1.00	-
143	400636.83	2204098.16	Картометрический	1.00	-
144	400631.37	2204085.52	Картометрический	1.00	-
145	400640.14	2204075.07	Картометрический	1.00	-
146	400561.70	2204005.55	Картометрический	1.00	-
147	400503.96	2203849.82	Картометрический	1.00	-
148	400458.76	2203784.86	Картометрический	1.00	-
149	400491.05	2203744.60	Картометрический	1.00	-
150	400557.08	2203703.47	Картометрический	1.00	-
151	400547.99	2203672.00	Картометрический	1.00	-
152	400540.85	2203647.26	Картометрический	1.00	-
153	400509.21	2203580.39	Картометрический	1.00	-
154	400495.83	2203529.95	Картометрический	1.00	-
155	400513.84	2203469.96	Картометрический	1.00	-
156	400521.51	2203444.96	Картометрический	1.00	-
157	400530.46	2203408.67	Картометрический	1.00	-
158	400541.75	2203362.00	Картометрический	1.00	-
159	400556.90	2203302.20	Картометрический	1.00	-
160	400568.99	2203247.99	Картометрический	1.00	-
161	400588.33	2203172.77	Картометрический	1.00	-
162	400610.14	2203083.05	Картометрический	1.00	-
163	400628.12	2203016.01	Картометрический	1.00	-
164	400634.65	2202984.18	Картометрический	1.00	-
165	400639.70	2202959.85	Картометрический	1.00	-
166	400642.94	2202938.69	Картометрический	1.00	-
167	400645.56	2202911.56	Картометрический	1.00	-
168	400684.59	2202913.84	Картометрический	1.00	-
169	400699.93	2202870.45	Картометрический	1.00	-
170	400739.64	2202878.36	Картометрический	1.00	-
171	400794.63	2202891.42	Картометрический	1.00	-
62	400836.82	2202904.54	Картометрический	1.00	-
172	400660.46	2202801.06	Картометрический	1.00	-
173	400645.21	2202865.18	Картометрический	1.00	-



1	2	3	4	5	6
174	400634.49	2202876.48	Картометрический	1.00	-
175	400629.40	2202895.38	Картометрический	1.00	-
176	400626.75	2202908.80	Картометрический	1.00	-
177	400624.81	2202924.86	Картометрический	1.00	-
178	400579.31	2202929.33	Картометрический	1.00	-
179	400512.05	2202935.83	Картометрический	1.00	-
180	400513.34	2202942.55	Картометрический	1.00	-
181	400527.60	2203025.28	Картометрический	1.00	-
182	400496.89	2203029.65	Картометрический	1.00	-
183	400503.41	2203060.84	Картометрический	1.00	-
184	400592.66	2203074.89	Картометрический	1.00	-
185	400591.71	2203078.46	Картометрический	1.00	-
186	400571.50	2203168.20	Картометрический	1.00	-
187	400552.40	2203241.93	Картометрический	1.00	-
188	400538.35	2203298.09	Картометрический	1.00	-
189	400523.30	2203357.49	Картометрический	1.00	-
190	400516.64	2203384.95	Картометрический	1.00	-
191	400511.72	2203406.44	Картометрический	1.00	-
192	400503.27	2203439.64	Картометрический	1.00	-
193	400495.66	2203464.44	Картометрический	1.00	-
194	400467.74	2203558.06	Картометрический	1.00	-
195	400463.91	2203570.13	Картометрический	1.00	-
196	400458.99	2203589.61	Картометрический	1.00	-
197	400453.21	2203619.18	Картометрический	1.00	-
198	400446.28	2203655.83	Картометрический	1.00	-
199	400441.93	2203677.26	Картометрический	1.00	-
200	400431.82	2203650.88	Картометрический	1.00	-
201	400381.17	2203644.19	Картометрический	1.00	-
202	400279.81	2203705.75	Картометрический	1.00	-
203	400238.58	2203689.12	Картометрический	1.00	-
204	400222.13	2203593.31	Картометрический	1.00	-
205	400206.23	2203563.41	Картометрический	1.00	-
206	400204.65	2203533.91	Картометрический	1.00	-
207	400193.21	2203453.61	Картометрический	1.00	-
208	400214.13	2203456.49	Картометрический	1.00	-
209	400200.70	2203411.29	Картометрический	1.00	-
210	400064.07	2203384.80	Картометрический	1.00	-
211	400006.03	2203319.02	Картометрический	1.00	-
212	399965.34	2203270.68	Картометрический	1.00	-
213	399934.79	2203273.17	Картометрический	1.00	-
214	399903.56	2203266.73	Картометрический	1.00	-
215	399899.38	2203256.90	Картометрический	1.00	-
216	399873.06	2203251.42	Картометрический	1.00	-
217	399855.79	2203218.72	Картометрический	1.00	-
218	399858.64	2203162.52	Картометрический	1.00	-
219	399839.91	2203169.00	Картометрический	1.00	-
220	399792.02	2203198.76	Картометрический	1.00	-
221	399788.13	2203189.90	Картометрический	1.00	-

1	2	3	4	5	6
222	399785.07	2203191.53	Картометрический	1.00	-
223	399742.55	2203229.63	Картометрический	1.00	-
224	399670.12	2203230.39	Картометрический	1.00	-
225	399664.53	2203228.40	Картометрический	1.00	-
226	399628.86	2203215.49	Картометрический	1.00	-
227	399624.50	2203185.21	Картометрический	1.00	-
228	399734.28	2203096.24	Картометрический	1.00	-
229	399700.62	2203029.54	Картометрический	1.00	-
230	399793.84	2202917.40	Картометрический	1.00	-
231	399818.80	2202891.52	Картометрический	1.00	-
232	400047.49	2202779.88	Картометрический	1.00	-
233	400189.39	2202715.26	Картометрический	1.00	-
234	400295.68	2202666.87	Картометрический	1.00	-
235	400313.52	2202662.92	Картометрический	1.00	-
236	400329.62	2202662.33	Картометрический	1.00	-
237	400343.90	2202669.35	Картометрический	1.00	-
238	400352.22	2202678.81	Картометрический	1.00	-
239	400355.30	2202698.37	Картометрический	1.00	-
240	400363.51	2202714.62	Картометрический	1.00	-
241	400381.14	2202724.23	Картометрический	1.00	-
242	400410.66	2202731.50	Картометрический	1.00	-
243	400443.66	2202732.88	Картометрический	1.00	-
244	400469.14	2202730.21	Картометрический	1.00	-
245	400530.57	2202698.67	Картометрический	1.00	-
246	400573.63	2202652.72	Картометрический	1.00	-
247	400625.87	2202615.40	Картометрический	1.00	-
248	400652.48	2202592.94	Картометрический	1.00	-
249	400674.65	2202583.12	Картометрический	1.00	-
250	400697.57	2202579.25	Картометрический	1.00	-
251	400722.03	2202585.58	Картометрический	1.00	-
252	400746.56	2202586.83	Картометрический	1.00	-
253	400685.44	2202722.84	Картометрический	1.00	-
172	400660.46	2202801.06	Картометрический	1.00	-
254	400212.24	2204046.20	Картометрический	1.00	-
255	400209.35	2204189.65	Картометрический	1.00	-
256	400194.47	2204221.04	Картометрический	1.00	-
257	400138.87	2204328.92	Картометрический	1.00	-
258	400074.10	2204449.43	Картометрический	1.00	-
259	400025.36	2204531.16	Картометрический	1.00	-
260	399962.42	2204644.54	Картометрический	1.00	-
261	399950.93	2204664.33	Картометрический	1.00	-
262	399922.52	2204713.28	Картометрический	1.00	-
263	399881.25	2204792.84	Картометрический	1.00	-
264	399854.21	2204841.31	Картометрический	1.00	-
265	399823.47	2204897.49	Картометрический	1.00	-
266	399808.40	2204928.07	Картометрический	1.00	-
267	399804.43	2204935.45	Картометрический	1.00	-

1	2	3	4	5	6
268	399796.35	2204925.13	Картометрический	1.00	-
269	399781.96	2204923.05	Картометрический	1.00	-
270	399742.59	2204878.37	Картометрический	1.00	-
271	399713.62	2204822.71	Картометрический	1.00	-
272	399698.10	2204812.11	Картометрический	1.00	-
273	399658.91	2204803.59	Картометрический	1.00	-
274	399591.71	2204821.01	Картометрический	1.00	-
275	399572.96	2204807.38	Картометрический	1.00	-
276	399578.26	2204787.50	Картометрический	1.00	-
277	399656.26	2204719.16	Картометрический	1.00	-
278	399682.51	2204685.68	Картометрический	1.00	-
279	399742.68	2204530.64	Картометрический	1.00	-
280	399749.89	2204439.10	Картометрический	1.00	-
281	399757.68	2204375.62	Картометрический	1.00	-
282	399816.71	2204229.86	Картометрический	1.00	-
283	399848.91	2204174.40	Картометрический	1.00	-
284	399919.47	2204132.19	Картометрический	1.00	-
285	399938.21	2204095.73	Картометрический	1.00	-
286	400024.74	2204061.79	Картометрический	1.00	-
287	400057.82	2204058.09	Картометрический	1.00	-
288	400105.62	2204034.26	Картометрический	1.00	-
289	400153.20	2203970.56	Картометрический	1.00	-
290	400183.77	2203965.80	Картометрический	1.00	-
254	400212.24	2204046.20	Картометрический	1.00	-

3. Сведения о характерных точках части (частей) границы объекта

Обозначение характерных точек части границы	Координаты, м		Метод определения координат характерной точки	Средняя квадратическая погрешность положения характерной точки (Mt), м	Описание обозначения точки на местности (при наличии)
	X	Y			
1	2	3	4	5	6
Часть №					
-	-	-	-	-	-





Иллюстрация условных знаков и обозначений:

-  граница территории объекта
-  характерные точки границ территории объекта

Руководитель БУДО «Иркутско-строительный центр»  
Подпись: Ю.В. Шологанов Дата: \_\_\_\_\_ 2019 г.

Место для отрыва печати при наличии подлинника: \_\_\_\_\_

Масштаб: 1:5000

# ОПИСАНИЕ МЕСТОПОЛОЖЕНИЯ ГРАНИЦ

## Общественно-деловая зона – ОД

(наименование объекта, местоположение границ которого описано  
(далее - объект)

### Раздел 1

Сведения об объекте		
№ п/п	Характеристики объекта	Описание характеристик
1	2	3
1	Местоположение объекта	Воронежская область, Воробьевский муниципальный район, Солонецкое сельское поселение, село Квашино
2	Площадь объекта $\pm$ величина погрешности определения площади ( $P \pm \Delta P$ )	51655 $\pm$ 795 м <sup>2</sup>
3	Иные характеристики объекта	-

Раздел 2

Сведения о местоположении границ объекта					
1. Система координат: МСК - 36, зона 2					
2. Сведения о характерных точках границ объекта					
Обозначение характерных точек границ	Координаты, м		Метод определения координат характерной точки	Средняя квадратическая погрешность положения характерной точки (Mt), м	Описание обозначения точки на местности (при наличии)
	X	Y			
1	2	3	4	5	6
1	400699.93	2202870.45	Картометрический	1.00	-
2	400684.59	2202913.84	Картометрический	1.00	-
3	400645.56	2202911.56	Картометрический	1.00	-
4	400647.94	2202899.56	Картометрический	1.00	-
5	400651.41	2202885.80	Картометрический	1.00	-
6	400663.11	2202873.47	Картометрический	1.00	-
7	400671.19	2202870.95	Картометрический	1.00	-
8	400684.60	2202868.91	Картометрический	1.00	-
1	400699.93	2202870.45	Картометрический	1.00	-
9	400624.81	2202924.86	Картометрический	1.00	-
10	400621.03	2202956.31	Картометрический	1.00	-
11	400616.04	2202980.35	Картометрический	1.00	-
12	400612.80	2202996.12	Картометрический	1.00	-
13	400595.64	2202995.13	Картометрический	1.00	-
14	400589.57	2202995.03	Картометрический	1.00	-
15	400579.31	2202929.33	Картометрический	1.00	-
9	400624.81	2202924.86	Картометрический	1.00	-
16	400495.83	2203529.95	Картометрический	1.00	-
17	400509.21	2203580.39	Картометрический	1.00	-
18	400540.85	2203647.26	Картометрический	1.00	-
19	400547.99	2203672.00	Картометрический	1.00	-
20	400463.03	2203668.73	Картометрический	1.00	-
21	400464.83	2203659.96	Картометрический	1.00	-
22	400471.87	2203622.76	Картометрический	1.00	-
23	400477.58	2203593.51	Картометрический	1.00	-
24	400486.53	2203560.89	Картометрический	1.00	-
16	400495.83	2203529.95	Картометрический	1.00	-
25	400437.30	2204027.22	Картометрический	1.00	-
26	400416.63	2204092.33	Картометрический	1.00	-
27	400454.60	2204164.08	Картометрический	1.00	-
28	400405.93	2204213.14	Картометрический	1.00	-
29	400375.33	2204220.28	Картометрический	1.00	-

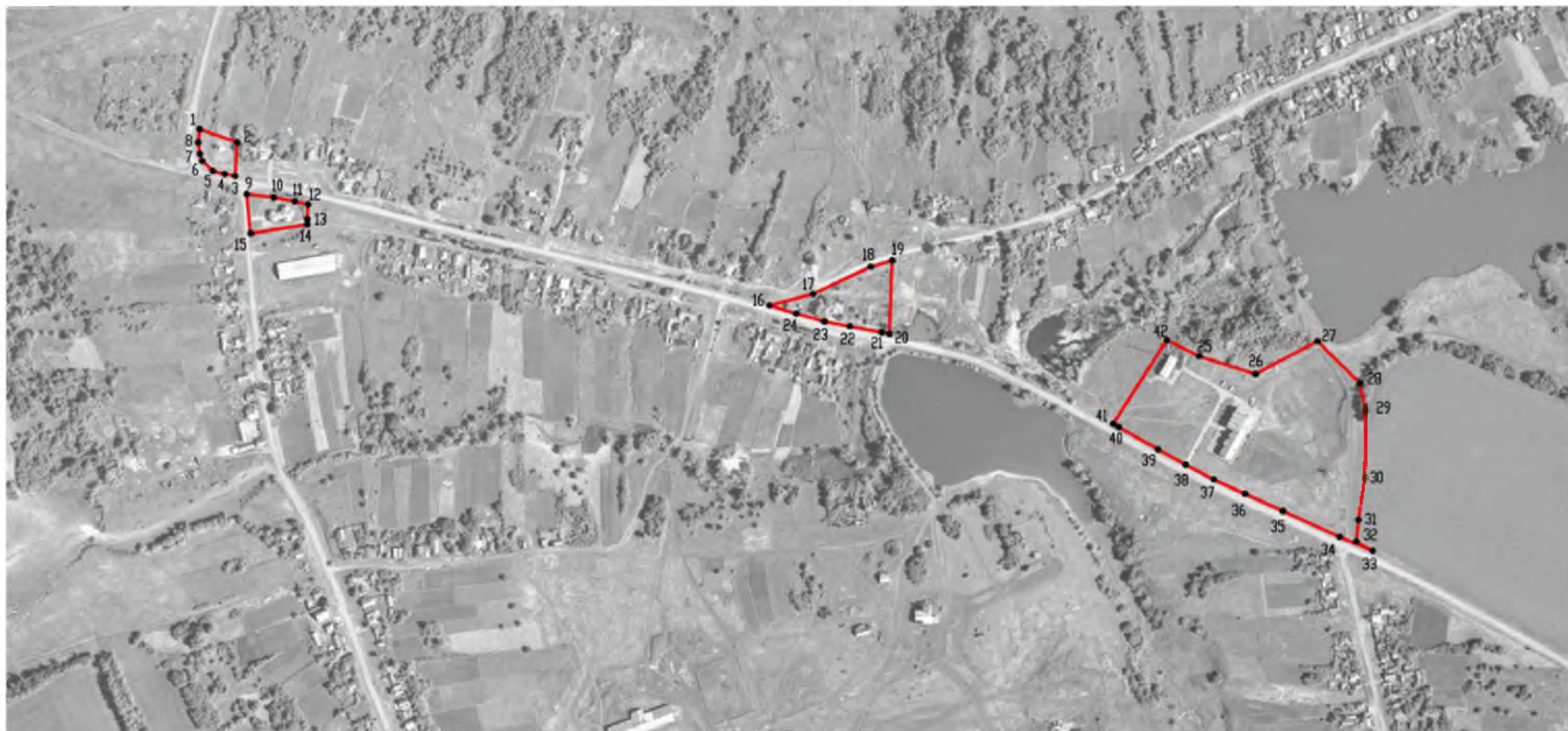
1	2	3	4	5	6
30	400295.76	2204218.98	Картометрический	1.00	-
31	400247.74	2204211.23	Картометрический	1.00	-
32	400222.87	2204208.97	Картометрический	1.00	-
33	400212.17	2204227.88	Картометрический	1.00	-
34	400228.35	2204189.66	Картометрический	1.00	-
35	400258.22	2204124.19	Картометрический	1.00	-
36	400278.11	2204080.23	Картометрический	1.00	-
37	400294.81	2204043.91	Картометрический	1.00	-
38	400311.69	2204011.47	Картометрический	1.00	-
39	400329.48	2203979.51	Картометрический	1.00	-
40	400355.44	2203934.05	Картометрический	1.00	-
41	400359.09	2203927.59	Картометрический	1.00	-
42	400455.93	2203989.70	Картометрический	1.00	-
25	400437.30	2204027.22	Картометрический	1.00	-

3. Сведения о характерных точках части (частей) границы объекта

Обозначение характерных точек части границы	Координаты, м		Метод определения координат характерной точки	Средняя квадратическая погрешность положения характерной точки (Mt), м	Описание обозначения точки на местности (при наличии)
	X	Y			
1	2	3	4	5	6
Часть №					
-	-	-	-	-	-









Масштаб 1:5000

Используемые условные знаки и обозначения:

- |   |   |
|---|---|
|  | границы территориальной зоны                  |
|  | характерная точка границ территориальной зоны |

Руководитель БУВО «Нормативно-проектный центр»

Подпись \_\_\_\_\_ Ю.В. Шалыгина Дата «\_\_\_» \_\_\_\_\_ 2019 г.

Место для оттиска печати (при наличии) лица, составившего описание местоположения границ объекта

## ОПИСАНИЕ МЕСТОПОЛОЖЕНИЯ ГРАНИЦ

Зона улиц, дорог, инженерной и транспортной инфраструктуры – ИТ 1

(наименование объекта, местоположение границ которого описано  
(далее объект))

### Раздел 1

Сведения об объекте		
№ п/п	Характеристики объекта	Описание характеристик
1	2	3
1	Местоположение объекта	Воронежская область, Воробьевский муниципальный район, Солонецкое сельское поселение, село Квашино
2	Площадь объекта $\pm$ величина погрешности определения площади ( $P \pm \Delta P$ )	78067 $\pm$ 978 м <sup>2</sup>
3	Иные характеристики объекта	-

Раздел 2

Сведения о местоположении границ объекта					
1. Система координат: МСК - 36, зона 2					
2. Сведения о характерных точках границ объекта					
Обозначение характерных точек границ	Координаты, м		Метод определения координат характерной точки	Средняя квадратическая погрешность положения характерной точки (Mt), м	Описание обозначения точки на местности (при наличии)
	X	Y			
1	2	3	4	5	6
1	401565.19	2202963.67	Картометрический	1.00	-
2	401550.60	2202967.98	Картометрический	1.00	-
3	401526.83	2202974.80	Картометрический	1.00	-
4	401470.18	2202986.66	Картометрический	1.00	-
5	401331.31	2203001.46	Картометрический	1.00	-
6	401291.44	2203001.21	Картометрический	1.00	-
7	401233.77	2203001.60	Картометрический	1.00	-
8	401192.62	2203004.43	Картометрический	1.00	-
9	401157.74	2203002.95	Картометрический	1.00	-
10	401119.73	2202999.81	Картометрический	1.00	-
11	401086.15	2202995.32	Картометрический	1.00	-
12	401057.77	2202988.63	Картометрический	1.00	-
13	401033.63	2202981.64	Картометрический	1.00	-
14	400999.00	2202969.37	Картометрический	1.00	-
15	400958.24	2202954.48	Картометрический	1.00	-
16	400926.28	2202941.32	Картометрический	1.00	-
17	400893.41	2202927.05	Картометрический	1.00	-
18	400878.55	2202919.60	Картометрический	1.00	-
19	400842.39	2202906.27	Картометрический	1.00	-
20	400836.82	2202904.54	Картометрический	1.00	-
21	400794.63	2202891.42	Картометрический	1.00	-
22	400739.64	2202878.36	Картометрический	1.00	-
23	400699.93	2202870.45	Картометрический	1.00	-
24	400684.60	2202868.91	Картометрический	1.00	-
25	400671.19	2202870.95	Картометрический	1.00	-
26	400663.11	2202873.47	Картометрический	1.00	-
27	400651.41	2202885.80	Картометрический	1.00	-
28	400647.94	2202899.56	Картометрический	1.00	-
29	400645.56	2202911.56	Картометрический	1.00	-
30	400642.94	2202938.69	Картометрический	1.00	-
31	400639.70	2202959.85	Картометрический	1.00	-
32	400634.65	2202984.18	Картометрический	1.00	-
33	400628.12	2203016.01	Картометрический	1.00	-

1	2	3	4	5	6
34	400610.14	2203083.05	Картометрический	1.00	-
35	400588.33	2203172.77	Картометрический	1.00	-
36	400568.99	2203247.99	Картометрический	1.00	-
37	400556.90	2203302.20	Картометрический	1.00	-
38	400541.75	2203362.00	Картометрический	1.00	-
39	400530.46	2203408.67	Картометрический	1.00	-
40	400521.51	2203444.96	Картометрический	1.00	-
41	400513.84	2203469.96	Картометрический	1.00	-
42	400495.83	2203529.95	Картометрический	1.00	-
43	400486.53	2203560.89	Картометрический	1.00	-
44	400477.58	2203593.51	Картометрический	1.00	-
45	400471.87	2203622.76	Картометрический	1.00	-
46	400464.83	2203659.96	Картометрический	1.00	-
47	400463.03	2203668.73	Картометрический	1.00	-
48	400460.25	2203682.16	Картометрический	1.00	-
49	400435.58	2203783.99	Картометрический	1.00	-
50	400378.16	2203893.76	Картометрический	1.00	-
51	400359.09	2203927.59	Картометрический	1.00	-
52	400355.44	2203934.05	Картометрический	1.00	-
53	400329.48	2203979.51	Картометрический	1.00	-
54	400311.69	2204011.47	Картометрический	1.00	-
55	400294.81	2204043.91	Картометрический	1.00	-
56	400278.11	2204080.23	Картометрический	1.00	-
57	400258.22	2204124.19	Картометрический	1.00	-
58	400228.35	2204189.66	Картометрический	1.00	-
59	400212.17	2204227.88	Картометрический	1.00	-
60	400195.21	2204263.57	Картометрический	1.00	-
61	400169.21	2204311.84	Картометрический	1.00	-
62	400046.28	2204533.16	Картометрический	1.00	-
63	400041.90	2204540.51	Картометрический	1.00	-
64	399995.95	2204623.25	Картометрический	1.00	-
65	399960.27	2204686.07	Картометрический	1.00	-
66	399939.28	2204722.23	Картометрический	1.00	-
67	399934.55	2204731.36	Картометрический	1.00	-
68	399805.69	2204958.24	Картометрический	1.00	-
69	399804.43	2204935.45	Картометрический	1.00	-
70	399808.40	2204928.07	Картометрический	1.00	-
71	399823.47	2204897.49	Картометрический	1.00	-
72	399854.21	2204841.31	Картометрический	1.00	-
73	399881.25	2204792.84	Картометрический	1.00	-
74	399922.52	2204713.28	Картометрический	1.00	-
75	399950.93	2204664.33	Картометрический	1.00	-
76	399962.42	2204644.54	Картометрический	1.00	-
77	400025.36	2204531.16	Картометрический	1.00	-
78	400074.10	2204449.43	Картометрический	1.00	-
79	400138.87	2204328.92	Картометрический	1.00	-
80	400194.47	2204221.04	Картометрический	1.00	-
81	400209.35	2204189.65	Картометрический	1.00	-

1	2	3	4	5	6
82	400212.24	2204046.20	Картометрический	1.00	-
83	400183.77	2203965.80	Картометрический	1.00	-
84	400290.57	2203886.31	Картометрический	1.00	-
85	400359.74	2203882.22	Картометрический	1.00	-
86	400421.26	2203779.05	Картометрический	1.00	-
87	400441.93	2203677.26	Картометрический	1.00	-
88	400446.28	2203655.83	Картометрический	1.00	-
89	400453.21	2203619.18	Картометрический	1.00	-
90	400458.99	2203589.61	Картометрический	1.00	-
91	400463.91	2203570.13	Картометрический	1.00	-
92	400467.74	2203558.06	Картометрический	1.00	-
93	400495.66	2203464.44	Картометрический	1.00	-
94	400503.27	2203439.64	Картометрический	1.00	-
95	400511.72	2203406.44	Картометрический	1.00	-
96	400516.64	2203384.95	Картометрический	1.00	-
97	400523.30	2203357.49	Картометрический	1.00	-
98	400538.35	2203298.09	Картометрический	1.00	-
99	400552.40	2203241.93	Картометрический	1.00	-
100	400571.50	2203168.20	Картометрический	1.00	-
101	400591.71	2203078.46	Картометрический	1.00	-
102	400592.66	2203074.89	Картометрический	1.00	-
103	400609.60	2203011.79	Картометрический	1.00	-
104	400612.80	2202996.12	Картометрический	1.00	-
105	400616.04	2202980.35	Картометрический	1.00	-
106	400621.03	2202956.31	Картометрический	1.00	-
107	400624.81	2202924.86	Картометрический	1.00	-
108	400626.75	2202908.80	Картометрический	1.00	-
109	400629.40	2202895.38	Картометрический	1.00	-
110	400634.49	2202876.48	Картометрический	1.00	-
111	400645.21	2202865.18	Картометрический	1.00	-
112	400652.90	2202857.08	Картометрический	1.00	-
113	400666.91	2202852.41	Картометрический	1.00	-
114	400684.11	2202849.84	Картометрический	1.00	-
115	400702.73	2202851.64	Картометрический	1.00	-
116	400743.70	2202859.80	Картометрический	1.00	-
117	400786.69	2202870.01	Картометрический	1.00	-
118	400799.65	2202873.09	Картометрический	1.00	-
119	400848.50	2202888.27	Картометрический	1.00	-
120	400885.51	2202903.91	Картометрический	1.00	-
121	400933.59	2202923.78	Картометрический	1.00	-
122	400965.78	2202937.04	Картометрический	1.00	-
123	401005.80	2202951.63	Картометрический	1.00	-
124	401039.17	2202963.47	Картометрический	1.00	-
125	401062.77	2202970.30	Картометрический	1.00	-
126	401089.45	2202976.61	Картометрический	1.00	-
127	401121.65	2202980.90	Картометрический	1.00	-
128	401151.99	2202983.20	Картометрический	1.00	-
129	401192.74	2202985.43	Картометрический	1.00	-

1	2	3	4	5	6
130	401234.30	2202984.49	Картометрический	1.00	-
131	401291.25	2202984.09	Картометрический	1.00	-
132	401330.38	2202982.48	Картометрический	1.00	-
133	401366.74	2202980.61	Картометрический	1.00	-
134	401420.48	2202975.65	Картометрический	1.00	-
135	401467.69	2202971.36	Картометрический	1.00	-
136	401502.07	2202965.38	Картометрический	1.00	-
137	401525.69	2202960.77	Картометрический	1.00	-
138	401545.95	2202956.78	Картометрический	1.00	-
139	401560.81	2202951.84	Картометрический	1.00	-
1	401565.19	2202963.67	Картометрический	1.00	-

### 3. Сведения о характерных точках части (частей) границы объекта

Обозначение характерных точек части границы	Координаты, м		Метод определения координат характерной точки	Средняя квадратическая погрешность положения характерной точки (Mt), м	Описание обозначения точки на местности (при наличии)
	X	Y			
1	2	3	4	5	6
Часть №					
-	-	-	-	-	-









Масштаб 1:5000

Искусственные условные знаки и обозначения:

-  граница территории сельской черты
-  характерная точка граница территориальной зоны

## ОПИСАНИЕ МЕСТОПОЛОЖЕНИЯ ГРАНИЦ

Зона сельскохозяйственного использования в границах населенных пунктов – СХ1

(наименование объекта, местоположение границ которого описано  
(далее - объект)

### Раздел 1

Сведения об объекте		
№ п/п	Характеристики объекта	Описание характеристик
1	2	3
1	Местоположение объекта	Воронежская область, Воробьевский муниципальный район, Солонецкое сельское поселение, село Квашино
2	Площадь объекта ± величина погрешности определения площади ( $P \pm \Delta P$ )	291900+/-1891 м <sup>2</sup>
3	Иные характеристики объекта	-

Раздел 2

Сведения о местоположении границ объекта					
1. Система координат: МСК - 36, зона 2					
2. Сведения о характерных точках границ объекта					
Обозначение характерных точек границ	Координаты, м		Метод определения координат характерной точки	Средняя квадратическая погрешность положения характерной точки (Mt), м	Описание обозначения точки на местности (при наличии)
	X	Y			
1	2	3	4	5	6
1	401944.19	2202888.72	Картометрический	1.00	-
2	401932.70	2202927.54	Картометрический	1.00	-
3	401913.92	2202939.98	Картометрический	1.00	-
4	401909.64	2202956.01	Картометрический	1.00	-
5	401899.29	2202967.71	Картометрический	1.00	-
6	401861.06	2202975.57	Картометрический	1.00	-
7	401882.81	2203046.32	Картометрический	1.00	-
8	401894.62	2203083.84	Картометрический	1.00	-
9	401857.61	2203087.47	Картометрический	1.00	-
10	401868.53	2203146.16	Картометрический	1.00	-
11	401890.03	2203199.60	Картометрический	1.00	-
12	401906.58	2203233.31	Картометрический	1.00	-
13	401908.86	2203249.46	Картометрический	1.00	-
14	401900.36	2203266.48	Картометрический	1.00	-
15	401819.69	2203266.56	Картометрический	1.00	-
16	401816.78	2203266.52	Картометрический	1.00	-
17	401816.79	2203255.94	Картометрический	1.00	-
18	401809.31	2203196.96	Картометрический	1.00	-
19	401785.23	2203166.86	Картометрический	1.00	-
20	401758.30	2203156.26	Картометрический	1.00	-
21	401701.55	2203157.02	Картометрический	1.00	-
22	401629.03	2203169.12	Картометрический	1.00	-
23	401428.79	2203217.91	Картометрический	1.00	-
24	401400.79	2203219.72	Картометрический	1.00	-
25	401346.23	2203199.40	Картометрический	1.00	-
26	401248.76	2203194.21	Картометрический	1.00	-
27	401173.24	2203210.64	Картометрический	1.00	-
28	401155.72	2203066.41	Картометрический	1.00	-
29	401133.16	2203047.39	Картометрический	1.00	-
30	401079.90	2203042.29	Картометрический	1.00	-
31	400965.48	2203048.92	Картометрический	1.00	-
32	400995.35	2203241.41	Картометрический	1.00	-
33	400917.97	2203234.99	Картометрический	1.00	-

1	2	3	4	5	6
34	400907.44	2202993.91	Картометрический	1.00	-
35	400893.41	2202927.05	Картометрический	1.00	-
36	400926.28	2202941.32	Картометрический	1.00	-
37	400958.24	2202954.48	Картометрический	1.00	-
38	400999.00	2202969.37	Картометрический	1.00	-
39	401033.63	2202981.64	Картометрический	1.00	-
40	401057.77	2202988.63	Картометрический	1.00	-
41	401086.15	2202995.32	Картометрический	1.00	-
42	401119.73	2202999.81	Картометрический	1.00	-
43	401157.74	2203002.95	Картометрический	1.00	-
44	401160.90	2203047.17	Картометрический	1.00	-
45	401223.75	2203050.58	Картометрический	1.00	-
46	401227.16	2203117.98	Картометрический	1.00	-
47	401388.04	2203133.69	Картометрический	1.00	-
48	401458.53	2203122.40	Картометрический	1.00	-
49	401657.18	2203011.12	Картометрический	1.00	-
50	401791.27	2202942.36	Картометрический	1.00	-
51	401845.96	2202924.51	Картометрический	1.00	-
52	401851.20	2202878.73	Картометрический	1.00	-
53	401902.09	2202873.62	Картометрический	1.00	-
1	401944.19	2202888.72	Картометрический	1.00	-
					-
54	400849.64	2202642.55	Картометрический	1.00	-
55	400896.35	2202813.60	Картометрический	1.00	-
56	400885.51	2202903.91	Картометрический	1.00	-
57	400848.50	2202888.27	Картометрический	1.00	-
58	400799.65	2202873.09	Картометрический	1.00	-
59	400786.69	2202870.01	Картометрический	1.00	-
60	400782.85	2202762.75	Картометрический	1.00	-
61	400699.32	2202749.84	Картометрический	1.00	-
62	400684.11	2202849.84	Картометрический	1.00	-
63	400666.91	2202852.41	Картометрический	1.00	-
64	400652.90	2202857.08	Картометрический	1.00	-
65	400645.21	2202865.18	Картометрический	1.00	-
66	400660.46	2202801.06	Картометрический	1.00	-
67	400685.44	2202722.84	Картометрический	1.00	-
68	400746.56	2202586.83	Картометрический	1.00	-
69	400754.49	2202585.61	Картометрический	1.00	-
70	400784.74	2202579.77	Картометрический	1.00	-
71	400832.07	2202559.89	Картометрический	1.00	-
72	400842.77	2202557.79	Картометрический	1.00	-
54	400849.64	2202642.55	Картометрический	1.00	-
					-
73	400557.08	2203703.47	Картометрический	1.00	-
74	400491.05	2203744.60	Картометрический	1.00	-
75	400458.76	2203784.86	Картометрический	1.00	-
76	400503.96	2203849.82	Картометрический	1.00	-
77	400561.70	2204005.55	Картометрический	1.00	-

78	400640.14	2204075.07	Картометрический	1.00	-
79	400631.37	2204085.52	Картометрический	1.00	-
80	400454.60	2204164.08	Картометрический	1.00	-
81	400416.63	2204092.33	Картометрический	1.00	-
82	400437.30	2204027.22	Картометрический	1.00	-
83	400455.93	2203989.70	Картометрический	1.00	-
84	400359.09	2203927.59	Картометрический	1.00	-
85	400378.16	2203893.76	Картометрический	1.00	-
86	400435.58	2203783.99	Картометрический	1.00	-
87	400460.25	2203682.16	Картометрический	1.00	-
88	400463.03	2203668.73	Картометрический	1.00	-
89	400547.99	2203672.00	Картометрический	1.00	-
73	400557.08	2203703.47	Картометрический	1.00	-
90	400222.13	2203593.31	Картометрический	1.00	-
91	400238.58	2203689.12	Картометрический	1.00	-
92	400279.81	2203705.75	Картометрический	1.00	-
93	400381.17	2203644.19	Картометрический	1.00	-
94	400431.82	2203650.88	Картометрический	1.00	-
95	400441.93	2203677.26	Картометрический	1.00	-
96	400421.26	2203779.05	Картометрический	1.00	-
97	400359.74	2203882.22	Картометрический	1.00	-
98	400290.57	2203886.31	Картометрический	1.00	-
99	400183.77	2203965.80	Картометрический	1.00	-
100	400153.20	2203970.56	Картометрический	1.00	-
101	400229.06	2203779.24	Картометрический	1.00	-
102	400196.89	2203767.03	Картометрический	1.00	-
103	400188.01	2203615.42	Картометрический	1.00	-
90	400222.13	2203593.31	Картометрический	1.00	-

3. Сведения о характерных точках части (частей) границы объекта

Обозначение характерных точек части границы	Координаты, м		Метод определения координат характерной точки	Средняя квадратическая погрешность положения характерной точки (Mt), м	Описание обозначения точки на местности (при наличии)
	X	Y			
1	2	3	4	5	6
Часть №					
-	-	-	-	-	-





Масштаб 1:5000

Используемые условные знаки и обозначения:

-  граница территориальной зоны
-  характерная точка границ территориальной зоны

Руководитель БУВО «Нормативно-проектный центр»

Подпись \_\_\_\_\_ Ю.В. Шалигина Дата «\_\_\_» \_\_\_\_\_ 2019 г.

Место для оттиска печати (два валичка) лица, составившего описание местоположения границ объекта

# ОПИСАНИЕ МЕСТОПОЛОЖЕНИЯ ГРАНИЦ

Зона сельскохозяйственного производства – СХ2

(наименование объекта, местоположение границ которого описано  
(далее - объект)

## Раздел 1

Сведения об объекте		
№ п/п	Характеристики объекта	Описание характеристик
1	2	3
1	Местоположение объекта	Воронежская область, Воробьевский муниципальный район, Солонецкое сельское поселение, село Квашино
2	Площадь объекта $\pm$ величина погрешности определения площади ( $P \pm \Delta P$ )	304248 $\pm$ 1931 м <sup>2</sup>
3	Иные характеристики объекта	-



Раздел 2

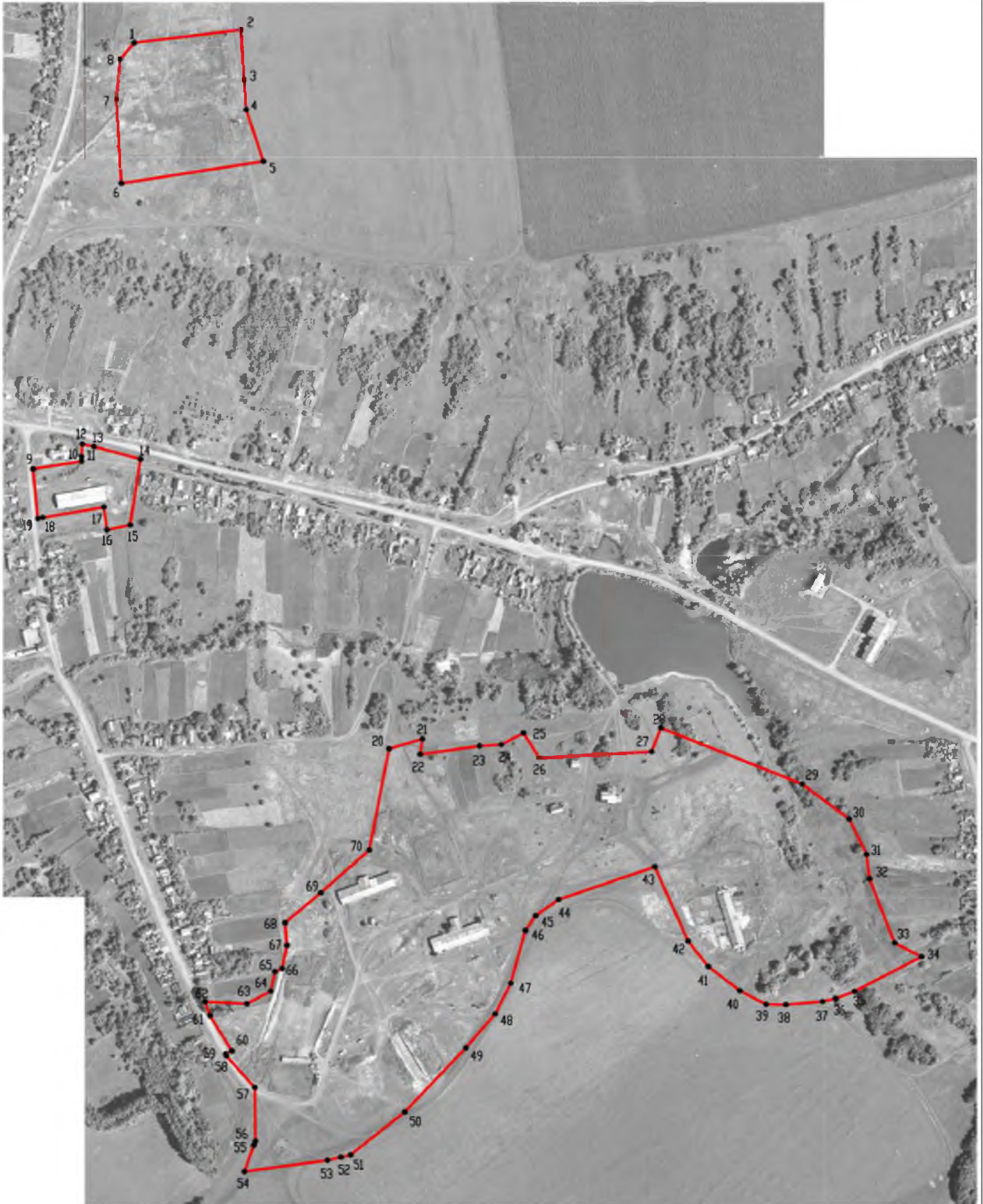
Сведения о местоположении границ объекта					
1. Система координат: МСК - 36, зона 2					
2. Сведения о характерных точках границ объекта					
Обозначение характерных точек границ	Координаты, м		Метод определения координат характерной точки	Средняя квадратическая погрешность положения характерной точки (Mt), м	Описание обозначения точки на местности (при наличии)
	X	Y			
1	2	3	4	5	6
1	401155.72	2203066.41	Картометрический	1.00	-
2	401173.24	2203210.64	Картометрический	1.00	-
3	401105.84	2203215.21	Картометрический	1.00	-
4	401065.15	2203217.94	Картометрический	1.00	-
5	400995.35	2203241.41	Картометрический	1.00	-
6	400965.48	2203048.92	Картометрический	1.00	-
7	401079.90	2203042.29	Картометрический	1.00	-
8	401133.16	2203047.39	Картометрический	1.00	-
1	401155.72	2203066.41	Картометрический	1.00	-
					-
9	400579.31	2202929.33	Картометрический	1.00	-
10	400589.57	2202995.03	Картометрический	1.00	-
11	400595.64	2202995.13	Картометрический	1.00	-
12	400612.80	2202996.12	Картометрический	1.00	-
13	400609.60	2203011.79	Картометрический	1.00	-
14	400592.66	2203074.89	Картометрический	1.00	-
15	400503.41	2203060.84	Картометрический	1.00	-
16	400496.89	2203029.65	Картометрический	1.00	-
17	400527.60	2203025.28	Картометрический	1.00	-
18	400513.34	2202942.55	Картометрический	1.00	-
19	400512.05	2202935.83	Картометрический	1.00	-
9	400579.31	2202929.33	Картометрический	1.00	-
					-
20	400200.70	2203411.29	Картометрический	1.00	-
21	400214.13	2203456.49	Картометрический	1.00	-
22	400193.21	2203453.61	Картометрический	1.00	-
23	400204.65	2203533.91	Картометрический	1.00	-
24	400206.23	2203563.41	Картометрический	1.00	-
25	400222.13	2203593.31	Картометрический	1.00	-
26	400188.01	2203615.42	Картометрический	1.00	-
27	400196.89	2203767.03	Картометрический	1.00	-
28	400229.06	2203779.24	Картометрический	1.00	-
29	400153.20	2203970.56	Картометрический	1.00	-
30	400105.62	2204034.26	Картометрический	1.00	-
31	400057.82	2204058.09	Картометрический	1.00	-

1	2	3	4	5	6
32	400024.74	2204061.79	Картометрический	1.00	-
33	399938.21	2204095.73	Картометрический	1.00	-
34	399919.47	2204132.19	Картометрический	1.00	-
35	399872.66	2204041.63	Картометрический	1.00	-
36	399862.88	2204016.03	Картометрический	1.00	-
37	399858.93	2203998.16	Картометрический	1.00	-
38	399854.63	2203948.89	Картометрический	1.00	-
39	399855.05	2203921.76	Картометрический	1.00	-
40	399873.39	2203886.43	Картометрический	1.00	-
41	399906.24	2203843.71	Картометрический	1.00	-
42	399940.55	2203816.28	Картометрический	1.00	-
43	400041.17	2203771.27	Картометрический	1.00	-
44	399996.66	2203640.78	Картометрический	1.00	-
45	399975.13	2203609.89	Картометрический	1.00	-
46	399955.03	2203596.00	Картометрический	1.00	-
47	399883.37	2203576.17	Картометрический	1.00	-
48	399842.21	2203555.15	Картометрический	1.00	-
49	399796.26	2203515.39	Картометрический	1.00	-
50	399709.40	2203432.59	Картометрический	1.00	-
51	399651.50	2203359.28	Картометрический	1.00	-
52	399648.45	2203346.12	Картометрический	1.00	-
53	399644.26	2203328.02	Картометрический	1.00	-
54	399628.86	2203215.49	Картометрический	1.00	-
55	399664.53	2203228.40	Картометрический	1.00	-
56	399670.12	2203230.39	Картометрический	1.00	-
57	399742.55	2203229.63	Картометрический	1.00	-
58	399785.07	2203191.53	Картометрический	1.00	-
59	399788.13	2203189.90	Картометрический	1.00	-
60	399792.02	2203198.76	Картометрический	1.00	-
61	399839.91	2203169.00	Картометрический	1.00	-
62	399858.64	2203162.52	Картометрический	1.00	-
63	399855.79	2203218.72	Картометрический	1.00	-
64	399873.06	2203251.42	Картометрический	1.00	-
65	399899.38	2203256.90	Картометрический	1.00	-
66	399903.56	2203266.73	Картометрический	1.00	-
67	399934.79	2203273.17	Картометрический	1.00	-
68	399965.34	2203270.68	Картометрический	1.00	-
69	400006.03	2203319.02	Картометрический	1.00	-
70	400064.07	2203384.80	Картометрический	1.00	-
20	400200.70	2203411.29	Картометрический	1.00	-

3. Сведения о характерных точках части (частей) границы объекта



Обозначение характерных точек части границы	Координаты, м		Метод определения координат характерной точки	Средняя квадратическая погрешность положения характерной точки (Mt), м	Описание обозначения точки на местности (при наличии)
	X	Y			
1	2	3	4	5	6
Часть №					
-	-	-	-	-	-





Масштаб 1:5000

Используемые условные знаки и обозначения:

-  границы территориальной зоны
-  • 1 характерная точка границ территориальной зоны

Руководитель БУВО «Нормативно-проектный центр»

Подпись \_\_\_\_\_ Ю.В. Шалыгина Дата « \_\_\_\_ » \_\_\_\_\_ 2019 г.

Место для оттиска печати (при наличии) лица, составившего описание местоположения границ объекта

# ОПИСАНИЕ МЕСТОПОЛОЖЕНИЯ ГРАНИЦ

## Зона ритуальных объектов - СН1

(наименование объекта, местоположение границ которого описано  
(далее - объект)

### Раздел 1

Сведения об объекте		
№ п/п	Характеристики объекта	Описание характеристик
1	2	3
1	Местоположение объекта	Воронежская область, Воробьевский муниципальный район, Солонецкое сельское поселение, село Квашино
2	Площадь объекта $\pm$ величина погрешности определения площади ( $P \pm \Delta P$ )	9608 $\pm$ 343 м <sup>2</sup>
3	Иные характеристики объекта	-

Раздел 2

Сведения о местоположении границ объекта					
1. Система координат: МСК - 36, зона 2					
2. Сведения о характерных точках границ объекта					
Обозначение характерных точек границ	Координаты, м		Метод определения координат характерной точки	Средняя квадратическая погрешность положения характерной точки (Mt), м	Описание обозначения точки на местности (при наличии)
	X	Y			
1	2	3	4	5	6
1	400782.85	2202762.75	Картометрический	1.00	-
2	400786.69	2202870.01	Картометрический	1.00	-
3	400743.70	2202859.80	Картометрический	1.00	-
4	400702.73	2202851.64	Картометрический	1.00	-
5	400684.11	2202849.84	Картометрический	1.00	-
6	400699.32	2202749.84	Картометрический	1.00	-
1	400782.85	2202762.75	Картометрический	1.00	-
3. Сведения о характерных точках части (частей) границы объекта					
Обозначение характерных точек части границы	Координаты, м		Метод определения координат характерной точки	Средняя квадратическая погрешность положения характерной точки (Mt), м	Описание обозначения точки на местности (при наличии)
	X	Y			
1	2	3	4	5	6
Часть №					
-	-	-	-	-	-




План границ объекта

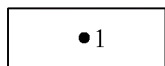


Масштаб 1:2000

Используемые условные знаки и обозначения :



границы территориальной зоны



характерная точка границ территориальной зоны

Руководитель БУВО «Нормативно-проектный центр»

Подпись \_\_\_\_\_ Ю.В. Шалыгина Дата « \_\_\_\_ » \_\_\_\_\_ 2019 г.

Место для оттиска печати (при наличии) лица, составившего описание местоположения границ объекта



## ОПИСАНИЕ МЕСТОПОЛОЖЕНИЯ ГРАНИЦ

Зона обработки, утилизации, обезвреживания, размещения твердых коммунальных отходов – СН2

(наименование объекта, местоположение границ которого описано  
(далее - объект)

### Раздел 1

Сведения об объекте		
№ п/п	Характеристики объекта	Описание характеристик
1	2	3
1	Местоположение объекта	Воронежская область, Воробьевский муниципальный район, Солонецкое сельское поселение, село Квашино
2	Площадь объекта $\pm$ величина погрешности определения площади ( $P \pm \Delta P$ )	10629 $\pm$ 361 м <sup>2</sup>
3	Иные характеристики объекта	-

Раздел 2

Сведения о местоположении границ объекта					
1. Система координат: МСК - 36, зона 2					
2. Сведения о характерных точках границ объекта					
Обозначение характерных точек границ	Координаты, м		Метод определения координат характерной точки	Средняя квадратическая погрешность положения характерной точки (Mt), м	Описание обозначения точки на местности (при наличии)
	X	Y			
1	2	3	4	5	6
1	401900.36	2203266.48	Картометрический	1.00	-
2	401898.37	2203270.50	Картометрический	1.00	-
3	401877.54	2203356.67	Картометрический	1.00	-
4	401836.83	2203467.96	Картометрический	1.00	-
5	401834.96	2203478.96	Картометрический	1.00	-
6	401817.21	2203423.54	Картометрический	1.00	-
7	401816.73	2203292.92	Картометрический	1.00	-
8	401816.78	2203266.52	Картометрический	1.00	-
9	401819.69	2203266.56	Картометрический	1.00	-
1	401900.36	2203266.48	Картометрический	1.00	-
3. Сведения о характерных точках части (частей) границы объекта					
Обозначение характерных точек части границы	Координаты, м		Метод определения координат характерной точки	Средняя квадратическая погрешность положения характерной точки (Mt), м	Описание обозначения точки на местности (при наличии)
	X	Y			
1	2	3	4	5	6
Часть №					
-	-	-	-	-	-



План границ объекта

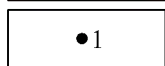


Масштаб 1:2000

Используемые условные знаки и обозначения :



границы территориальной зоны



характерная точка границ территориальной зоны

Руководитель БУВО «Нормативно-проектный центр»

Подпись \_\_\_\_\_ Ю.В. Шалыгина Дата « \_\_\_\_ » \_\_\_\_\_ 2019 г.

Место для оттиска печати (при наличии) лица, составившего описание местоположения границ объекта

ГРАФИЧЕСКОЕ ОПИСАНИЕ МЕСТОПОЛОЖЕНИЯ ГРАНИЦ  
ТЕРРИТОРИАЛЬНЫХ ЗОН, ПЕРЕЧЕНЬ КООРДИНАТ ХАРАКТЕРНЫХ  
ТОЧЕК ГРАНИЦ ТЕРРИТОРИАЛЬНЫХ ЗОН ПОСЕЛКА  
ПЕРВОМАЙСКИЙ

# ОПИСАНИЕ МЕСТОПОЛОЖЕНИЯ ГРАНИЦ

Зона застройки индивидуальными жилыми домами – Ж1

(наименование объекта, местоположение границ которого описано  
(далее - объект)

## Раздел 1

Сведения об объекте		
№ п/п	Характеристики объекта	Описание характеристик
1	2	3
1	Местоположение объекта	Воронежская область, Воробьевский муниципальный район, Солонецкое сельское поселение, поселок Первомайский
2	Площадь объекта $\pm$ величина погрешности определения площади ( $P \pm \Delta P$ )	574068 $\pm$ 2652 м <sup>2</sup>
3	Иные характеристики объекта	-

Раздел 2

Сведения о местоположении границ объекта					
1. Система координат: МСК - 36, зона 2					
2. Сведения о характерных точках границ объекта					
Обозначение характерных точек границ	Координаты, м		Метод определения координат характерной точки	Средняя квадратическая погрешность положения характерной точки (Mt), м	Описание обозначения точки на местности (при наличии)
	X	Y			
1	2	3	4	5	6
1	400914.14	2206086.82	Картометрический	1.00	-
2	400905.65	2206130.53	Картометрический	1.00	-
3	400920.26	2206132.50	Картометрический	1.00	-
4	400933.28	2206135.52	Картометрический	1.00	-
5	400908.12	2206270.58	Картометрический	1.00	-
6	400902.23	2206297.95	Картометрический	1.00	-
7	400896.67	2206323.79	Картометрический	1.00	-
8	400860.26	2206345.78	Картометрический	1.00	-
9	400831.86	2206341.22	Картометрический	1.00	-
10	400837.89	2206304.69	Картометрический	1.00	-
11	400788.75	2206293.75	Картометрический	1.00	-
12	400782.53	2206292.60	Картометрический	1.00	-
13	400780.68	2206300.51	Картометрический	1.00	-
14	400777.03	2206319.39	Картометрический	1.00	-
15	400777.09	2206322.27	Картометрический	1.00	-
16	400774.08	2206336.84	Картометрический	1.00	-
17	400773.40	2206340.28	Картометрический	1.00	-
18	400767.60	2206369.01	Картометрический	1.00	-
19	400765.51	2206381.32	Картометрический	1.00	-
20	400735.77	2206378.12	Картометрический	1.00	-
21	400708.66	2206373.86	Картометрический	1.00	-
22	400708.71	2206362.77	Картометрический	1.00	-
23	400699.94	2206362.80	Картометрический	1.00	-
24	400699.49	2206370.05	Картометрический	1.00	-
25	400696.25	2206372.20	Картометрический	1.00	-
26	400652.99	2206368.17	Картометрический	1.00	-
27	400654.66	2206344.19	Картометрический	1.00	-
28	400658.60	2206318.78	Картометрический	1.00	-
29	400640.59	2206315.66	Картометрический	1.00	-
30	400469.48	2206285.40	Картометрический	1.00	-
31	400478.69	2206224.98	Картометрический	1.00	-
32	400483.90	2206188.14	Картометрический	1.00	-
33	400392.38	2206174.45	Картометрический	1.00	-

1	2	3	4	5	6
34	400377.53	2206270.51	Картометрический	1.00	-
35	400351.66	2206266.37	Картометрический	1.00	-
36	400300.36	2206258.46	Картометрический	1.00	-
37	400270.60	2206207.36	Картометрический	1.00	-
38	400276.49	2206167.47	Картометрический	1.00	-
39	400278.91	2206151.12	Картометрический	1.00	-
40	400272.69	2206150.55	Картометрический	1.00	-
41	400185.77	2206145.42	Картометрический	1.00	-
42	400185.74	2206111.40	Картометрический	1.00	-
43	400305.79	2206113.29	Картометрический	1.00	-
44	400319.77	2206036.27	Картометрический	1.00	-
45	400425.90	2206051.33	Картометрический	1.00	-
46	400454.10	2206055.31	Картометрический	1.00	-
47	400481.77	2206059.28	Картометрический	1.00	-
48	400486.82	2206059.98	Картометрический	1.00	-
49	400489.59	2206042.31	Картометрический	1.00	-
50	400491.90	2206020.46	Картометрический	1.00	-
51	400594.78	2206040.98	Картометрический	1.00	-
52	400665.90	2206054.96	Картометрический	1.00	-
53	400664.12	2206065.31	Картометрический	1.00	-
54	400759.63	2206083.96	Картометрический	1.00	-
55	400763.13	2206055.61	Картометрический	1.00	-
1	400914.14	2206086.82	Картометрический	1.00	-
56	400637.94	2206331.48	Картометрический	1.00	-
57	400633.36	2206372.45	Картометрический	1.00	-
58	400626.75	2206414.88	Картометрический	1.00	-
59	400625.99	2206427.28	Картометрический	1.00	-
60	400619.51	2206472.33	Картометрический	1.00	-
61	400613.22	2206522.30	Картометрический	1.00	-
62	400601.31	2206524.98	Картометрический	1.00	-
63	400600.30	2206532.40	Картометрический	1.00	-
64	400611.89	2206537.60	Картометрический	1.00	-
65	400596.63	2206652.86	Картометрический	1.00	-
66	400585.02	2206655.00	Картометрический	1.00	-
67	400583.79	2206662.79	Картометрический	1.00	-
68	400589.14	2206669.87	Картометрический	1.00	-
69	400576.07	2206775.03	Картометрический	1.00	-
70	400564.23	2206772.97	Картометрический	1.00	-
71	400504.87	2206763.32	Картометрический	1.00	-
72	400480.60	2206759.70	Картометрический	1.00	-
73	400450.47	2206754.94	Картометрический	1.00	-
74	400448.75	2206772.17	Картометрический	1.00	-
75	400363.70	2206758.71	Картометрический	1.00	-
76	400354.33	2206851.58	Картометрический	1.00	-
77	400352.00	2206882.05	Картометрический	1.00	-
78	400193.05	2206877.64	Картометрический	1.00	-
79	400119.12	2206856.15	Картометрический	1.00	-



1	2	3	4	5	6
80	400137.87	2206828.89	Картометрический	1.00	-
81	400135.97	2206781.18	Картометрический	1.00	-
82	400174.74	2206748.43	Картометрический	1.00	-
83	400204.65	2206741.42	Картометрический	1.00	-
84	400215.07	2206735.75	Картометрический	1.00	-
85	400219.80	2206724.29	Картометрический	1.00	-
86	400219.80	2206716.81	Картометрический	1.00	-
87	400212.22	2206703.56	Картометрический	1.00	-
88	400196.13	2206707.35	Картометрический	1.00	-
89	400180.99	2206634.47	Картометрический	1.00	-
90	400176.26	2206602.28	Картометрический	1.00	-
91	400169.63	2206584.30	Картометрический	1.00	-
92	400164.92	2206571.99	Картометрический	1.00	-
93	400174.36	2206554.01	Картометрический	1.00	-
94	400211.28	2206480.18	Картометрический	1.00	-
95	400212.22	2206440.42	Картометрический	1.00	-
96	400251.40	2206442.14	Картометрический	1.00	-
97	400274.67	2206372.99	Картометрический	1.00	-
98	400283.19	2206315.29	Картометрический	1.00	-
99	400291.30	2206275.45	Картометрический	1.00	-
100	400317.93	2206277.45	Картометрический	1.00	-
101	400336.93	2206280.24	Картометрический	1.00	-
102	400365.79	2206284.97	Картометрический	1.00	-
103	400385.34	2206287.93	Картометрический	1.00	-
104	400473.11	2206303.42	Картометрический	1.00	-
105	400532.64	2206313.09	Картометрический	1.00	-
106	400603.47	2206326.09	Картометрический	1.00	-
107	400628.49	2206330.59	Картометрический	1.00	-
56	400637.94	2206331.48	Картометрический	1.00	-
108	400018.76	2206125.18	Картометрический	1.00	-
109	400010.95	2206214.85	Картометрический	1.00	-
110	400010.40	2206217.95	Картометрический	1.00	-
111	399779.82	2206186.89	Картометрический	1.00	-
112	399590.85	2206161.39	Картометрический	1.00	-
113	399577.37	2206159.43	Картометрический	1.00	-
114	399562.56	2206157.33	Картометрический	1.00	-
115	399557.60	2206156.54	Картометрический	1.00	-
116	399535.25	2206153.01	Картометрический	1.00	-
117	399499.37	2206147.34	Картометрический	1.00	-
118	399469.70	2206140.01	Картометрический	1.00	-
119	399469.47	2206104.68	Картометрический	1.00	-
120	399478.43	2206105.17	Картометрический	1.00	-
108	400018.76	2206125.18	Картометрический	1.00	-
121	399980.14	2206232.85	Картометрический	1.00	-
122	399969.12	2206305.35	Картометрический	1.00	-
123	399879.00	2206291.97	Картометрический	1.00	-

1	2	3	4	5	6
124	399832.61	2206411.47	Картометрический	1.00	-
125	399752.17	2206609.78	Картометрический	1.00	-
126	399635.87	2206619.89	Картометрический	1.00	-
127	399580.84	2206618.72	Картометрический	1.00	-
128	399503.05	2206617.62	Картометрический	1.00	-
129	399501.96	2206383.93	Картометрический	1.00	-
130	399507.04	2206166.69	Картометрический	1.00	-
131	399555.43	2206174.01	Картометрический	1.00	-
132	399777.09	2206204.99	Картометрический	1.00	-
121	399980.14	2206232.85	Картометрический	1.00	-
133	399694.42	2205719.10	Картометрический	1.00	-
134	399701.30	2205736.15	Картометрический	1.00	-
135	399724.60	2205793.90	Картометрический	1.00	-
136	399722.86	2205827.87	Картометрический	1.00	-
137	399530.13	2205832.38	Картометрический	1.00	-
138	399527.14	2205787.50	Картометрический	1.00	-
139	399527.54	2205706.33	Картометрический	1.00	-
133	399694.42	2205719.10	Картометрический	1.00	-
140	400255.94	2205841.33	Картометрический	1.00	-
141	400252.71	2205890.09	Картометрический	1.00	-
142	400246.79	2205889.65	Картометрический	1.00	-
143	400246.64	2205895.57	Картометрический	1.00	-
144	400122.58	2205887.89	Картометрический	1.00	-
145	400127.03	2205876.39	Картометрический	1.00	-
146	400113.53	2205846.56	Картометрический	1.00	-
147	400115.26	2205827.19	Картометрический	1.00	-
148	400117.76	2205814.44	Картометрический	1.00	-
140	400255.94	2205841.33	Картометрический	1.00	-

3. Сведения о характерных точках части (частей) границы объекта

Обозначение характерных точек части границы	Координаты, м		Метод определения координат характерной точки	Средняя квадратическая погрешность положения характерной точки (Mt), м	Описание обозначения точки на местности (при наличии)
	X	Y			
1	2	3	4	5	6
Часть №					
-	-	-	-	-	-





Масштаб 1:5000

Используемые условные знаки и обозначения:



границы территориальной зоны



характерная точка границ территориальной зоны

Руководитель БУВО «Нормативно-проектный центр»

Подпись \_\_\_\_\_ Ю.В. Шалыгина Дата «\_\_\_» \_\_\_\_\_ 2019 г.

Место для оттиска печати (при наличии) лица, составившего описание местоположения границ объекта

# ОПИСАНИЕ МЕСТОПОЛОЖЕНИЯ ГРАНИЦ

## Общественно-деловая зона – ОД

(наименование объекта, местоположение границ которого описано  
(далее - объект)

### Раздел 1

Сведения об объекте		
№ п/п	Характеристики объекта	Описание характеристик
1	2	3
1	Местоположение объекта	Воронежская область, Воробьевский муниципальный район, Солонецкое сельское поселение, поселок Первомайский
2	Площадь объекта $\pm$ величина погрешности определения площади ( $P \pm \Delta P$ )	28076 $\pm$ 586 м <sup>2</sup>
3	Иные характеристики объекта	-

Раздел 2

Сведения о местоположении границ объекта

1. Система координат: МСК - 36, зона 2

2. Сведения о характерных точках границ объекта

Обозначение характерных точек границ	Координаты, м		Метод определения координат характерной точки	Средняя квадратическая погрешность положения характерной точки (Mt), м	Описание обозначения точки на местности (при наличии)
	X	Y			
1	2	3	4	5	6
1	400483.90	2206188.14	Картометрический	1.00	-
2	400478.69	2206224.98	Картометрический	1.00	-
3	400469.48	2206285.40	Картометрический	1.00	-
4	400459.50	2206283.65	Картометрический	1.00	-
5	400377.53	2206270.51	Картометрический	1.00	-
6	400392.38	2206174.45	Картометрический	1.00	-
1	400483.90	2206188.14	Картометрический	1.00	-
7	400276.49	2206167.47	Картометрический	1.00	-
8	400270.60	2206207.36	Картометрический	1.00	-
9	400300.36	2206258.46	Картометрический	1.00	-
10	400223.31	2206246.65	Картометрический	1.00	-
11	400221.70	2206246.44	Картометрический	1.00	-
12	400054.23	2206223.87	Картометрический	1.00	-
13	400054.46	2206220.18	Картометрический	1.00	-
14	400059.90	2206147.45	Картометрический	1.00	-
15	400256.60	2206158.10	Картометрический	1.00	-
16	400255.13	2206165.11	Картометрический	1.00	-
17	400270.84	2206166.86	Картометрический	1.00	-
7	400276.49	2206167.47	Картометрический	1.00	-

3. Сведения о характерных точках части (частей) границы объекта

Обозначение характерных точек части границы	Координаты, м		Метод определения координат характерной точки	Средняя квадратическая погрешность положения характерной точки (Mt), м	Описание обозначения точки на местности (при наличии)
	X	Y			
1	2	3	4	5	6
Часть №					
-	-	-	-	-	-






Используемые условные знаки и обозначения :

Масштаб 1:5000



границы территориальной зоны



характерная точка границ территориальной зоны

Руководитель БУВО «Нормативно-проектный центр»

Подпись \_\_\_\_\_ Ю.В. Шалыгина Дата « \_\_\_\_ » \_\_\_\_\_ 2019 г.

Место для оттиска печати (при наличии) лица, составившего описание местоположения границ объекта



# ОПИСАНИЕ МЕСТОПОЛОЖЕНИЯ ГРАНИЦ

## Производственная зона – П1

(наименование объекта, местоположение границ которого описано  
(далее - объект)

### Раздел 1

Сведения об объекте		
№ п/п	Характеристики объекта	Описание характеристик
1	2	3
1	Местоположение объекта	Воронежская область, Воробьевский муниципальный район, Солонецкое сельское поселение, поселок Первомайский
2	Площадь объекта $\pm$ величина погрешности определения площади ( $P \pm \Delta P$ )	538045 $\pm$ 2567 м <sup>2</sup>
3	Иные характеристики объекта	-

Раздел 2

Сведения о местоположении границ объекта					
1. Система координат: МСК - 36, зона 2					
2. Сведения о характерных точках границ объекта					
Обозначение характерных точек границ	Координаты, м		Метод определения координат характерной точки	Средняя квадратическая погрешность положения характерной точки (Mt), м	Описание обозначения точки на местности (при наличии)
	X	Y			
1	2	3	4	5	6
1	401461.85	2206173.68	Картометрический	1.00	-
2	401460.75	2206174.65	Картометрический	1.00	-
3	401445.71	2206186.97	Картометрический	1.00	-
4	401355.73	2206259.82	Картометрический	1.00	-
5	401326.91	2206274.26	Картометрический	1.00	-
6	401296.21	2206293.06	Картометрический	1.00	-
7	401263.38	2206265.52	Картометрический	1.00	-
8	401260.09	2206262.93	Картометрический	1.00	-
9	401256.22	2206227.48	Картометрический	1.00	-
10	401242.16	2206172.16	Картометрический	1.00	-
11	401240.05	2206163.69	Картометрический	1.00	-
12	401279.81	2206159.91	Картометрический	1.00	-
13	401302.43	2206153.52	Картометрический	1.00	-
14	401392.82	2206127.57	Картометрический	1.00	-
1	401461.85	2206173.68	Картометрический	1.00	-
					-
15	400576.07	2206775.03	Картометрический	1.00	-
16	400575.02	2206783.58	Картометрический	1.00	-
17	400568.84	2206784.94	Картометрический	1.00	-
18	400567.46	2206799.95	Картометрический	1.00	-
19	400573.50	2206801.90	Картометрический	1.00	-
20	400564.17	2206869.27	Картометрический	1.00	-
21	400557.47	2206872.43	Картометрический	1.00	-
22	400553.38	2206875.54	Картометрический	1.00	-
23	400531.57	2206873.48	Картометрический	1.00	-
24	400513.73	2206962.50	Картометрический	1.00	-
25	400412.32	2206932.20	Картометрический	1.00	-
26	400409.87	2206883.69	Картометрический	1.00	-
27	400352.00	2206882.05	Картометрический	1.00	-
28	400354.33	2206851.58	Картометрический	1.00	-
29	400363.70	2206758.71	Картометрический	1.00	-
30	400448.75	2206772.17	Картометрический	1.00	-
31	400450.47	2206754.94	Картометрический	1.00	-

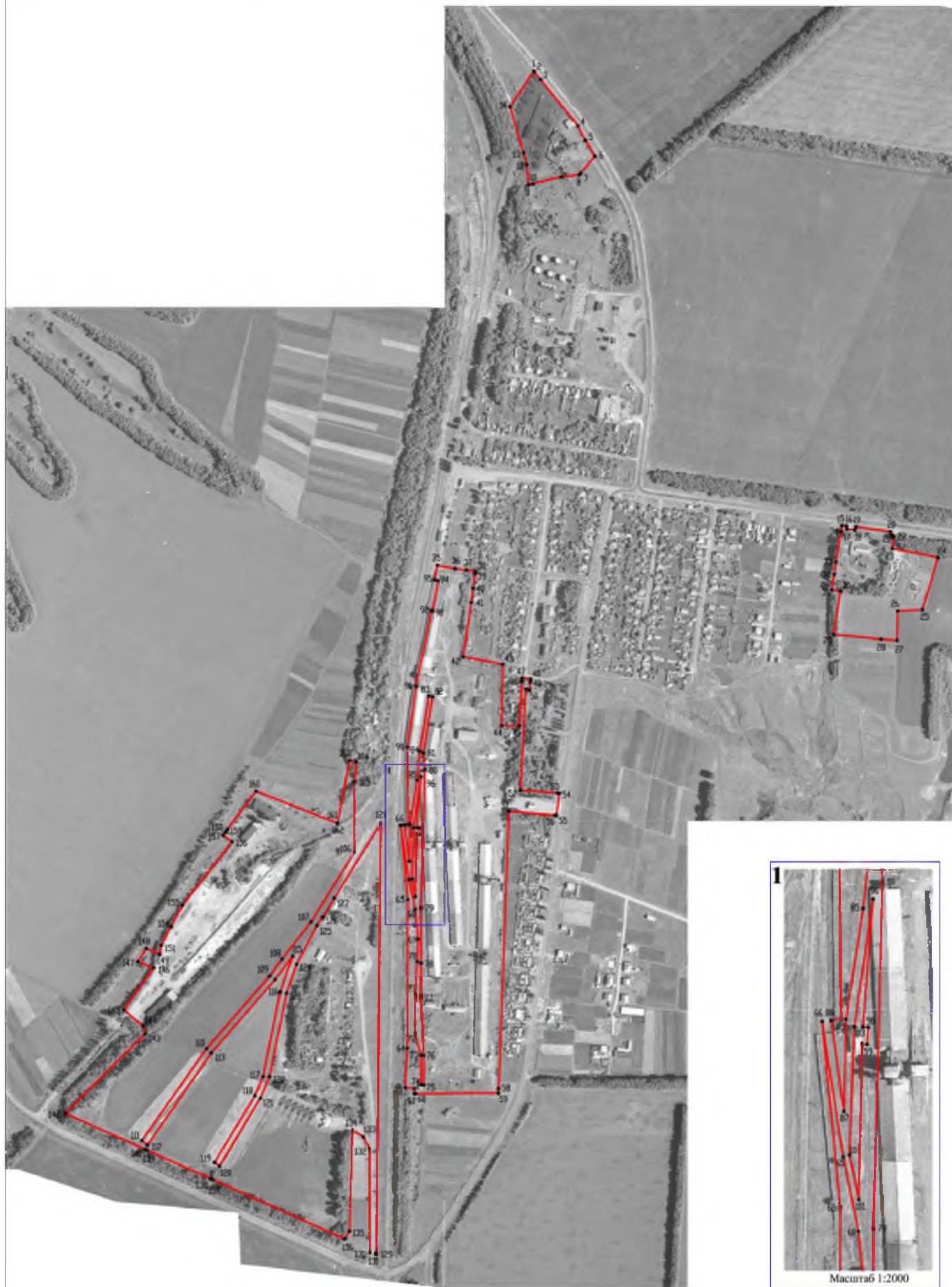
1	2	3	4	5	6
32	400480.6	2206759.7	Картометрический	1.00	-
33	400504.87	2206763.32	Картометрический	1.00	-
34	400564.23	2206772.97	Картометрический	1.00	-
15	400576.07	2206775.03	Картометрический	1.00	-
					-
35	400498.51	2205985.47	Картометрический	1.00	-
36	400491.90	2206020.46	Картометрический	1.00	-
37	400489.59	2206042.31	Картометрический	1.00	-
38	400486.82	2206059.98	Картометрический	1.00	-
39	400481.77	2206059.28	Картометрический	1.00	-
40	400454.10	2206055.31	Картометрический	1.00	-
41	400425.90	2206051.33	Картометрический	1.00	-
42	400319.77	2206036.27	Картометрический	1.00	-
43	400305.79	2206113.29	Картометрический	1.00	-
44	400185.74	2206111.40	Картометрический	1.00	-
45	400185.77	2206145.42	Картометрический	1.00	-
46	400272.69	2206150.55	Картометрический	1.00	-
47	400278.91	2206151.12	Картометрический	1.00	-
48	400276.49	2206167.47	Картометрический	1.00	-
49	400270.84	2206166.86	Картометрический	1.00	-
50	400255.13	2206165.11	Картометрический	1.00	-
51	400256.60	2206158.10	Картометрический	1.00	-
52	400059.90	2206147.45	Картометрический	1.00	-
53	400054.46	2206220.18	Картометрический	1.00	-
54	400054.23	2206223.87	Картометрический	1.00	-
55	400010.40	2206217.95	Картометрический	1.00	-
56	400010.95	2206214.85	Картометрический	1.00	-
57	400018.76	2206125.18	Картометрический	1.00	-
58	399478.43	2206105.17	Картометрический	1.00	-
59	399469.47	2206104.68	Картометрический	1.00	-
60	399468.39	2205943.35	Картометрический	1.00	-
61	399468.47	2205940.39	Картометрический	1.00	-
62	399478.36	2205940.61	Картометрический	1.00	-
63	399480.38	2205922.72	Картометрический	1.00	-
64	399556.81	2205927.04	Картометрический	1.00	-
65	399846.82	2205927.96	Картометрический	1.00	-
66	399991.40	2205913.73	Картометрический	1.00	-
67	399885.75	2205930.25	Картометрический	1.00	-
68	399827.84	2205942.07	Картометрический	1.00	-
69	399769.53	2205947.98	Картометрический	1.00	-
70	399725.70	2205946.15	Картометрический	1.00	-
71	399663.31	2205942.07	Картометрический	1.00	-
72	399586.86	2205941.87	Картометрический	1.00	-
73	399543.83	2205952.88	Картометрический	1.00	-
74	399485.62	2205953.76	Картометрический	1.00	-
75	399485.14	2205958.87	Картометрический	1.00	-
76	399543.24	2205958.60	Картометрический	1.00	-
77	399657.15	2205953.47	Картометрический	1.00	-

1	2	3	4	5	6
78	399722.90	2205953.69	Картометрический	1.00	-
79	399830.34	2205953.69	Картометрический	1.00	-
80	400100.48	2205961	Картометрический	1.00	-
81	400132.26	2205958.11	Картометрический	1.00	-
82	400242.30	2205976.49	Картометрический	1.00	-
83	400243.63	2205968.80	Картометрический	1.00	-
84	400136.09	2205951.61	Картометрический	1.00	-
85	400079.50	2205945.91	Картометрический	1.00	-
86	399993.12	2205932.36	Картометрический	1.00	-
87	399921.30	2205930.75	Картометрический	1.00	-
88	399992.19	2205920.84	Картометрический	1.00	-
89	399993.16	2205928.46	Картометрический	1.00	-
90	400144.32	2205927.30	Картометрический	1.00	-
91	400262.60	2205944.04	Картометрический	1.00	-
92	400410.38	2205974.36	Картометрический	1.00	-
93	400409.99	2205976.29	Картометрический	1.00	-
94	400468.62	2205987.18	Картометрический	1.00	-
95	400470.32	2205980.09	Картометрический	1.00	-
35	400498.51	2205985.47	Картометрический	1.00	-
					-
96	400086.92	2205953.5	Картометрический	1.00	-
97	399987.13	2205945.54	Картометрический	1.00	-
98	399986.97	2205949.73	Картометрический	1.00	-
99	399973.44	2205949.02	Картометрический	1.00	-
100	399973.87	2205945.00	Картометрический	1.00	-
101	399852.58	2205942.45	Картометрический	1.00	-
102	399887.17	2205935.20	Картометрический	1.00	-
103	399986.91	2205938.80	Картометрический	1.00	-
96	400086.92	2205953.5	Картометрический	1.00	-
					-
104	400115.26	2205827.19	Картометрический	1.00	-
105	400076.14	2205823.97	Картометрический	1.00	-
106	399939.79	2205824.24	Картометрический	1.00	-
107	399802.88	2205738.99	Картометрический	1.00	-
108	399730.61	2205682.16	Картометрический	1.00	-
109	399697.75	2205658.29	Картометрический	1.00	-
110	399555.80	2205534.99	Картометрический	1.00	-
111	399377.10	2205409.13	Картометрический	1.00	-
112	399368.01	2205419.81	Картометрический	1.00	-
113	399547.77	2205544.34	Картометрический	1.00	-
114	399690.71	2205668.66	Картометрический	1.00	-
115	399736.72	2205703.13	Картометрический	1.00	-
116	399666.70	2205678.71	Картометрический	1.00	-
117	399501.86	2205645.36	Картометрический	1.00	-
118	399464.72	2205629.89	Картометрический	1.00	-
119	399334.19	2205550.59	Картометрический	1.00	-
120	399326.99	2205560.42	Картометрический	1.00	-
121	399459.73	2205639.96	Картометрический	1.00	-


1	2	3	4	5	6
122	399501.56	2205657.90	Картометрический	1.00	-
123	399664.35	2205691.39	Картометрический	1.00	-
124	399720.57	2205710.95	Картометрический	1.00	-
125	399795.98	2205750.56	Картометрический	1.00	-
126	399812.35	2205761.39	Картометрический	1.00	-
127	399849.30	2205784.31	Картометрический	1.00	-
128	399994.93	2205874.78	Картометрический	1.00	-
129	399156.07	2205867.05	Картометрический	1.00	-
130	399156.20	2205865.52	Картометрический	1.00	-
131	399158.74	2205853.65	Картометрический	1.00	-
132	399360.54	2205852.96	Картометрический	1.00	-
133	399384.13	2205841.31	Картометрический	1.00	-
134	399397.22	2205819.82	Картометрический	1.00	-
135	399200.23	2205813.84	Картометрический	1.00	-
136	399185.05	2205804.66	Картометрический	1.00	-
137	399300.63	2205547.30	Картометрический	1.00	-
138	399302.65	2205542.79	Картометрический	1.00	-
139	399358.26	2205418.96	Картометрический	1.00	-
140	399360.04	2205415.01	Картометрический	1.00	-
141	399360.03	2205415.00	Картометрический	1.00	-
142	399429.90	2205259.42	Картометрический	1.00	-
143	399585.15	2205415.51	Картометрический	1.00	-
144	399600.29	2205411.10	Картометрический	1.00	-
145	399631.86	2205373.83	Картометрический	1.00	-
146	399713.46	2205432.24	Картометрический	1.00	-
147	399725.41	2205401.17	Картометрический	1.00	-
148	399751.60	2205417.69	Картометрический	1.00	-
149	399739.99	2205443.50	Картометрический	1.00	-
150	399740.01	2205443.48	Картометрический	1.00	-
151	399758.17	2205446.72	Картометрический	1.00	-
152	399793.61	2205465.76	Картометрический	1.00	-
153	399793.60	2205465.76	Картометрический	1.00	-
154	399793.85	2205465.89	Картометрический	1.00	-
155	399835.49	2205488.25	Картометрический	1.00	-
156	399959.27	2205584.98	Картометрический	1.00	-
157	399972.50	2205567.77	Картометрический	1.00	-
158	399978.49	2205572.24	Картометрический	1.00	-
159	399983.79	2205576.15	Картометрический	1.00	-
160	400057.93	2205631.79	Картометрический	1.00	-
161	399995.79	2205789.96	Картометрический	1.00	-
162	399995.46	2205790.63	Картометрический	1.00	-
163	400117.76	2205814.44	Картометрический	1.00	-
104	400115.26	2205827.19	Картометрический	1.00	-

3. Сведения о характерных точках части (частей) границы объекта					
Обозначение характерных точек части границы	Координаты, м		Метод определения координат характерной точки	Средняя квадратическая погрешность положения характерной точки (Mt), м	Описание обозначения точки на местности (при наличии)
	X	Y			
1	2	3	4	5	6
Часть №					
-	-	-	-	-	-





Используемые условные знаки и обозначения:

-  границы территориальной зоны
-  характерная точка границ территориальной зоны

Масштаб 1:5000

Руководитель БУВО «Нормативно-проектный центр»  
Подпись \_\_\_\_\_ Ю.В. Шалыгина Дата « \_\_\_\_ » \_\_\_\_\_ 2019 г.  
Место для оттиска печати (при наличии) лица, составившего описание местоложения границ объекта



## ОПИСАНИЕ МЕСТОПОЛОЖЕНИЯ ГРАНИЦ

Зона улиц, дорог, инженерной и транспортной инфраструктуры – ИТ1

(наименование объекта, местоположение границ которого описано  
(далее - объект)

### Раздел 1

Сведения об объекте		
№ п/п	Характеристики объекта	Описание характеристик
1	2	3
1	Местоположение объекта	Воронежская область, Воробьевский муниципальный район, Солонецкое сельское поселение, поселок Первомайский
2	Площадь объекта $\pm$ величина погрешности определения площади ( $P \pm \Delta P$ )	129012 $\pm$ 1257 м <sup>2</sup>
3	Иные характеристики объекта	-

Раздел 2

Сведения о местоположении границ объекта					
1. Система координат: МСК - 36, зона 2					
2. Сведения о характерных точках границ объекта					
Обозначение характерных точек границ	Координаты, м		Метод определения координат характерной точки	Средняя квадратическая погрешность положения характерной точки (Mt), м	Описание обозначения точки на местности (при наличии)
	X	Y			
1	2	3	4	5	6
1	401676.25	2205977.39	Картометрический	1.00	-
2	401507.56	2206144.45	Картометрический	1.00	-
3	401382.18	2206256.06	Картометрический	1.00	-
4	401312.35	2206304.46	Картометрический	1.00	-
5	401208.72	2206355.87	Картометрический	1.00	-
6	401115.10	2206385.73	Картометрический	1.00	-
7	400946.34	2206402.50	Картометрический	1.00	-
8	400833.72	2206402.36	Картометрический	1.00	-
9	400679.87	2206386.29	Картометрический	1.00	-
10	400654.54	2206381.64	Картометрический	1.00	-
11	400653.05	2206392.95	Картометрический	1.00	-
12	400633.91	2206537.58	Картометрический	1.00	-
13	400623.30	2206617.76	Картометрический	1.00	-
14	400571.22	2206969.04	Картометрический	1.00	-
15	400550.30	2206967.82	Картометрический	1.00	-
16	400561.28	2206888.75	Картометрический	1.00	-
17	400555.25	2206886.22	Картометрический	1.00	-
18	400557.47	2206872.43	Картометрический	1.00	-
19	400564.17	2206869.27	Картометрический	1.00	-
20	400573.50	2206801.90	Картометрический	1.00	-
21	400567.46	2206799.95	Картометрический	1.00	-
22	400568.84	2206784.94	Картометрический	1.00	-
23	400575.02	2206783.58	Картометрический	1.00	-
24	400576.07	2206775.03	Картометрический	1.00	-
25	400589.14	2206669.87	Картометрический	1.00	-
26	400583.79	2206662.79	Картометрический	1.00	-
27	400585.02	2206655.00	Картометрический	1.00	-
28	400596.63	2206652.86	Картометрический	1.00	-
29	400611.89	2206537.60	Картометрический	1.00	-
30	400600.30	2206532.40	Картометрический	1.00	-
31	400601.31	2206524.98	Картометрический	1.00	-
32	400613.22	2206522.30	Картометрический	1.00	-
33	400619.51	2206472.33	Картометрический	1.00	-

1	2	3	4	5	6
34	400625.99	2206427.28	Картометрический	1.00	-
35	400626.75	2206414.88	Картометрический	1.00	-
36	400633.36	2206372.45	Картометрический	1.00	-
37	400637.94	2206331.48	Картометрический	1.00	-
38	400628.49	2206330.59	Картометрический	1.00	-
39	400603.47	2206326.09	Картометрический	1.00	-
40	400532.64	2206313.09	Картометрический	1.00	-
41	400473.11	2206303.42	Картометрический	1.00	-
42	400385.34	2206287.93	Картометрический	1.00	-
43	400365.79	2206284.97	Картометрический	1.00	-
44	400336.93	2206280.24	Картометрический	1.00	-
45	400317.93	2206277.45	Картометрический	1.00	-
46	400291.30	2206275.45	Картометрический	1.00	-
47	400214.86	2206265.03	Картометрический	1.00	-
48	399980.14	2206232.85	Картометрический	1.00	-
49	399777.09	2206204.99	Картометрический	1.00	-
50	399555.43	2206174.01	Картометрический	1.00	-
51	399507.04	2206166.69	Картометрический	1.00	-
52	399496.05	2206165.03	Картометрический	1.00	-
53	399479.95	2206161.06	Картометрический	1.00	-
54	399479.95	2206152.08	Картометрический	1.00	-
55	399475.70	2206151.31	Картометрический	1.00	-
56	399434.81	2206140.47	Картометрический	1.00	-
57	399392.01	2206116.02	Картометрический	1.00	-
58	399274.66	2206040.33	Картометрический	1.00	-
59	399203.40	2205995.07	Картометрический	1.00	-
60	399162.20	2205966.72	Картометрический	1.00	-
61	399146.07	2205932.16	Картометрический	1.00	-
62	399152.95	2205942.30	Картометрический	1.00	-
63	399161.33	2205950.68	Картометрический	1.00	-
64	399181.28	2205970.43	Картометрический	1.00	-
65	399210.50	2205988.37	Картометрический	1.00	-
66	399318.08	2206054.37	Картометрический	1.00	-
67	399398.39	2206104.29	Картометрический	1.00	-
68	399444.38	2206129.96	Картометрический	1.00	-
69	399469.70	2206140.01	Картометрический	1.00	-
70	399499.37	2206147.34	Картометрический	1.00	-
71	399535.25	2206153.01	Картометрический	1.00	-
72	399557.60	2206156.54	Картометрический	1.00	-
73	399562.56	2206157.33	Картометрический	1.00	-
74	399577.37	2206159.43	Картометрический	1.00	-
75	399590.85	2206161.39	Картометрический	1.00	-
76	399779.82	2206186.89	Картометрический	1.00	-
77	400010.4017	2206217.95	Картометрический	1.00	-
78	400054.23	2206223.87	Картометрический	1.00	-
79	400221.70	2206246.44	Картометрический	1.00	-
80	400223.31	2206246.65	Картометрический	1.00	-
81	400300.36	2206258.46	Картометрический	1.00	-

1	2	3	4	5	6
82	400351.66	2206266.37	Картометрический	1.00	-
83	400377.53	2206270.51	Картометрический	1.00	-
84	400459.5	2206283.65	Картометрический	1.00	-
85	400469.48	2206285.40	Картометрический	1.00	-
86	400640.59	2206315.66	Картометрический	1.00	-
87	400658.60	2206318.78	Картометрический	1.00	-
88	400654.66	2206344.19	Картометрический	1.00	-
89	400652.99	2206368.17	Картометрический	1.00	-
90	400696.25	2206372.20	Картометрический	1.00	-
91	400699.49	2206370.05	Картометрический	1.00	-
92	400699.94	2206362.80	Картометрический	1.00	-
93	400708.71	2206362.77	Картометрический	1.00	-
94	400708.66	2206373.86	Картометрический	1.00	-
95	400735.77	2206378.12	Картометрический	1.00	-
96	400765.51	2206381.32	Картометрический	1.00	-
97	400767.60	2206369.01	Картометрический	1.00	-
98	400773.40	2206340.28	Картометрический	1.00	-
99	400774.08	2206336.84	Картометрический	1.00	-
100	400777.09	2206322.27	Картометрический	1.00	-
101	400777.03	2206319.39	Картометрический	1.00	-
102	400780.68	2206300.51	Картометрический	1.00	-
103	400782.53	2206292.60	Картометрический	1.00	-
104	400788.75	2206293.75	Картометрический	1.00	-
105	400837.89	2206304.69	Картометрический	1.00	-
106	400831.86	2206341.22	Картометрический	1.00	-
107	400860.26	2206345.78	Картометрический	1.00	-
108	400896.67	2206323.79	Картометрический	1.00	-
109	400902.23	2206297.95	Картометрический	1.00	-
110	400908.12	2206270.58	Картометрический	1.00	-
111	400933.28	2206135.52	Картометрический	1.00	-
112	400945.69	2206138.44	Картометрический	1.00	-
113	400984.63	2206147.48	Картометрический	1.00	-
114	401008.39	2206152.92	Картометрический	1.00	-
115	401020.38	2206108.08	Картометрический	1.00	-
116	401138.57	2206132.20	Картометрический	1.00	-
117	401133.38	2206170.23	Картометрический	1.00	-
118	401138.28	2206170.27	Картометрический	1.00	-
119	401134.10	2206184.20	Картометрический	1.00	-
120	401141.63	2206283.75	Картометрический	1.00	-
121	401154.10	2206316.10	Картометрический	1.00	-
122	401148.7	2206341.5	Картометрический	1.00	-
123	401137.60	2206365.80	Картометрический	1.00	-
124	401138.49	2206367.60	Картометрический	1.00	-
125	401162.14	2206360.99	Картометрический	1.00	-
126	401194.62	2206349.32	Картометрический	1.00	-
127	401232.02	2206328.75	Картометрический	1.00	-
128	401251.85	2206320.25	Картометрический	1.00	-
129	401296.21	2206293.06	Картометрический	1.00	-

1	2	3	4	5	6
130	401326.91	2206274.26	Картометрический	1.00	-
131	401355.73	2206259.82	Картометрический	1.00	-
132	401445.71	2206186.97	Картометрический	1.00	-
133	401460.75	2206174.65	Картометрический	1.00	-
134	401461.85	2206173.68	Картометрический	1.00	-
135	401517.52	2206124.51	Картометрический	1.00	-
136	401622.64	2206028.35	Картометрический	1.00	-
1	401676.25	2205977.39	Картометрический	1.00	-
137	400097.64	2206524.37	Картометрический	1.00	-
138	400092.86	2206584.18	Картометрический	1.00	-
139	399933.37	2206571.44	Картометрический	1.00	-
140	399938.15	2206511.63	Картометрический	1.00	-
137	400097.64	2206524.37	Картометрический	1.00	-
<b>3. Сведения о характерных точках части (частей) границы объекта</b>					
Обозначение характерных точек части границы	Координаты, м		Метод определения координат характерной точки	Средняя квадратическая погрешность положения характерной точки (Mt), м	Описание обозначения точки на местности (при наличии)
	X	Y			
1	2	3	4	5	6
<b>Часть №</b>					
-	-	-	-	-	-





Масштаб 1:5000

Используемые условные знаки и обозначения:

-  границы территориальной зоны
-  границы муниципального образования
-  • 1 характерная точка границ территориальной зоны

Руководитель БУВО «Нормативно-проектный центр»  
Подпись \_\_\_\_\_ Ю.В. Шалыгина Дата «\_\_\_» \_\_\_\_\_ 2019 г.  
Место для оттиска печати (при наличии) лица, составившего описание местоположения границ объекта

# ОПИСАНИЕ МЕСТОПОЛОЖЕНИЯ ГРАНИЦ

## Зона железнодорожного транспорта – ИТ2

(наименование объекта, местоположение границ которого описано  
(далее - объект)

### Раздел 1

Сведения об объекте		
№ п/п	Характеристики объекта	Описание характеристик
1	2	3
1	Местоположение объекта	Воронежская область, Воробьевский муниципальный район, Солонецкое сельское поселение, поселок Первомайский
2	Площадь объекта $\pm$ величина погрешности определения площади ( $P \pm \Delta P$ )	234703 $\pm$ 1696 м <sup>2</sup>
3	Иные характеристики объекта	-



Раздел 2

Сведения о местоположении границ объекта					
1. Система координат: МСК - 36, зона 2					
2. Сведения о характерных точках границ объекта					
Обозначение характерных точек границ	Координаты, м		Метод определения координат характерной точки	Средняя квадратическая погрешность положения характерной точки (Mt), м	Описание обозначения точки на местности (при наличии)
	X	Y			
1	2	3	4	5	6
1	401279.81	2206159.91	Картометрический	1.00	-
2	401240.05	2206163.69	Картометрический	1.00	-
3	401168.31	2206170.48	Картометрический	1.00	-
4	401138.28	2206170.27	Картометрический	1.00	-
5	401133.38	2206170.23	Картометрический	1.00	-
6	401138.57	2206132.20	Картометрический	1.00	-
7	401020.38	2206108.08	Картометрический	1.00	-
8	401008.39	2206152.92	Картометрический	1.00	-
9	400984.63	2206147.48	Картометрический	1.00	-
10	400945.69	2206138.44	Картометрический	1.00	-
11	400933.28	2206135.52	Картометрический	1.00	-
12	400920.26	2206132.50	Картометрический	1.00	-
13	400905.65	2206130.53	Картометрический	1.00	-
14	400914.14	2206086.82	Картометрический	1.00	-
15	400763.13	2206055.61	Картометрический	1.00	-
16	400759.63	2206083.96	Картометрический	1.00	-
17	400664.12	2206065.31	Картометрический	1.00	-
18	400665.90	2206054.96	Картометрический	1.00	-
19	400594.78	2206040.98	Картометрический	1.00	-
20	400491.90	2206020.46	Картометрический	1.00	-
21	400498.51	2205985.47	Картометрический	1.00	-
22	400470.32	2205980.09	Картометрический	1.00	-
23	400468.62	2205987.18	Картометрический	1.00	-
24	400409.99	2205976.29	Картометрический	1.00	-
25	400410.38	2205974.36	Картометрический	1.00	-
26	400262.60	2205944.04	Картометрический	1.00	-
27	400144.32	2205927.30	Картометрический	1.00	-
28	399993.16	2205928.46	Картометрический	1.00	-
29	399992.19	2205920.84	Картометрический	1.00	-
30	399921.30	2205930.75	Картометрический	1.00	-
31	399993.12	2205932.36	Картометрический	1.00	-
32	400079.50	2205945.91	Картометрический	1.00	-
33	400136.09	2205951.61	Картометрический	1.00	-
34	400243.63	2205968.80	Картометрический	1.00	-
35	400242.30	2205976.49	Картометрический	1.00	-
36	400132.26	2205958.11	Картометрический	1.00	-

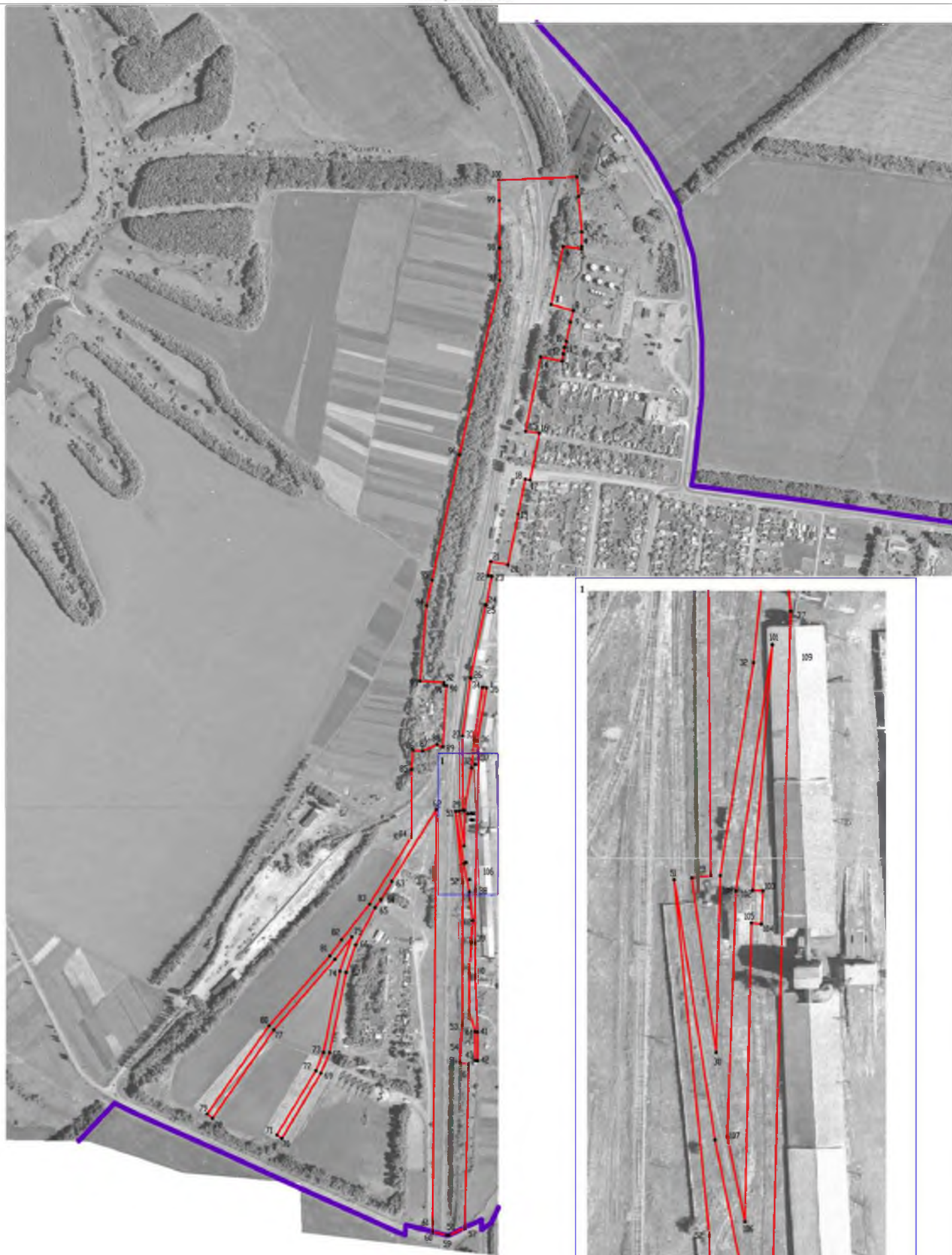
1	2	3	4	5	6
37	400100.48	2205961.00	Картометрический	1.00	-
38	399830.34	2205953.69	Картометрический	1.00	-
39	399722.90	2205953.69	Картометрический	1.00	-
40	399657.15	2205953.47	Картометрический	1.00	-
41	399543.24	2205958.60	Картометрический	1.00	-
42	399485.14	2205958.87	Картометрический	1.00	-
43	399485.62	2205953.76	Картометрический	1.00	-
44	399543.83	2205952.88	Картометрический	1.00	-
45	399586.86	2205941.87	Картометрический	1.00	-
46	399663.31	2205942.07	Картометрический	1.00	-
47	399725.70	2205946.15	Картометрический	1.00	-
48	399769.53	2205947.98	Картометрический	1.00	-
49	399827.84	2205942.07	Картометрический	1.00	-
50	399885.75	2205930.25	Картометрический	1.00	-
51	399991.40	2205913.73	Картометрический	1.00	-
52	399846.82	2205927.96	Картометрический	1.00	-
53	399556.81	2205927.04	Картометрический	1.00	-
54	399480.38	2205922.72	Картометрический	1.00	-
55	399478.36	2205940.61	Картометрический	1.00	-
56	399468.47	2205940.39	Картометрический	1.00	-
57	399146.07	2205932.16	Картометрический	1.00	-
58	399130.55	2205900.34	Картометрический	1.00	-
59	399130.32	2205895.91	Картометрический	1.00	-
60	399137.99	2205866.89	Картометрический	1.00	-
61	399156.07	2205867.05	Картометрический	1.00	-
62	399994.93	2205874.78	Картометрический	1.00	-
63	399849.30	2205784.31	Картометрический	1.00	-
64	399812.35	2205761.39	Картометрический	1.00	-
65	399795.98	2205750.56	Картометрический	1.00	-
66	399720.57	2205710.95	Картометрический	1.00	-
67	399664.35	2205691.39	Картометрический	1.00	-
68	399501.56	2205657.90	Картометрический	1.00	-
69	399459.73	2205639.96	Картометрический	1.00	-
70	399326.99	2205560.42	Картометрический	1.00	-
71	399334.19	2205550.59	Картометрический	1.00	-
72	399464.72	2205629.89	Картометрический	1.00	-
73	399501.86	2205645.36	Картометрический	1.00	-
74	399666.70	2205678.71	Картометрический	1.00	-
75	399736.72	2205703.13	Картометрический	1.00	-
76	399690.71	2205668.66	Картометрический	1.00	-
77	399547.77	2205544.34	Картометрический	1.00	-
78	399368.01	2205419.81	Картометрический	1.00	-
79	399377.10	2205409.13	Картометрический	1.00	-
80	399555.80	2205534.99	Картометрический	1.00	-
81	399697.75	2205658.29	Картометрический	1.00	-
82	399730.61	2205682.16	Картометрический	1.00	-
83	399802.88	2205738.99	Картометрический	1.00	-
84	399939.79	2205824.24	Картометрический	1.00	-

1	2	3	4	5	6
85	400076.14	2205823.97	Картометрический	1.00	-
86	400115.26	2205827.19	Картометрический	1.00	-
87	400113.53	2205846.56	Картометрический	1.00	-
88	400127.03	2205876.39	Картометрический	1.00	-
89	400122.58	2205887.89	Картометрический	1.00	-
90	400246.64	2205895.57	Картометрический	1.00	-
91	400246.79	2205889.65	Картометрический	1.00	-
92	400252.71	2205890.09	Картометрический	1.00	-
93	400255.94	2205841.33	Картометрический	1.00	-
94	400408.85	2205854.95	Картометрический	1.00	-
95	400460.63	2205866.17	Картометрический	1.00	-
96	400715.68	2205921.38	Картометрический	1.00	-
97	401069.82	2206003.91	Картометрический	1.00	-
98	401135.31	2206003.36	Картометрический	1.00	-
99	401231.79	2206002.56	Картометрический	1.00	-
100	401273.17	2206002.13	Картометрический	1.00	-
1	401279.81	2206159.91	Картометрический	1.00	-
101	400086.92	2205953.50	Картометрический	1.00	-
102	399987.13	2205945.54	Картометрический	1.00	-
103	399986.97	2205949.73	Картометрический	1.00	-
104	399973.44	2205949.02	Картометрический	1.00	-
105	399973.87	2205945.00	Картометрический	1.00	-
106	399852.58	2205942.45	Картометрический	1.00	-
107	399887.17	2205935.20	Картометрический	1.00	-
108	399986.91	2205938.80	Картометрический	1.00	-
109	400086.92	2205953.50	Картометрический	1.00	-
101	400086.92	2205953.50	Картометрический	1.00	-


3. Сведения о характерных точках части (частей) границы объекта

Обозначение характерных точек части границы	Координаты, м		Метод определения координат характерной точки	Средняя квадратическая погрешность положения характерной точки (Mt), м	Описание обозначения точки на местности (при наличии)
	X	Y			
1	2	3	4	5	6
Часть №					
-	-	-	-	-	-








Масштаб 1:5000



Масштаб 1:2000

Используемые условные знаки и обозначения:

-  границы территориальной зоны
-  границы муниципального образования
-  •1 характерная точка границ территориальной зоны

Руководитель БУВО «Нормативно-проектный центр»  
Подпись \_\_\_\_\_ Ю.В. Шалыгина Дата «\_\_» \_\_\_\_\_ 2019 г.  
Место для отиска печати (при наличии) лица, составившего описание местоположения границ объекта

## ОПИСАНИЕ МЕСТОПОЛОЖЕНИЯ ГРАНИЦ

Зона сельскохозяйственного использования в границах населенных пунктов – СХ1

(наименование объекта, местоположение границ которого описано  
(далее - объект)

### Раздел 1

Сведения об объекте		
№ п/п	Характеристики объекта	Описание характеристик
1	2	3
1	Местоположение объекта	Воронежская область, Воробьевский муниципальный район, Солонецкое сельское поселение, поселок Первомайский
2	Площадь объекта $\pm$ величина погрешности определения площади ( $P \pm \text{Дельта } P$ )	297255 $\pm$ 1908 м <sup>2</sup>
3	Иные характеристики объекта	-

Раздел 2

Сведения о местоположении границ объекта					
1. Система координат: МСК - 36, зона 2					
2. Сведения о характерных точках границ объекта					
Обозначение характерных точек границ	Координаты, м		Метод определения координат характерной точки	Средняя квадратическая погрешность положения характерной точки (Mt), м	Описание обозначения точки на местности (при наличии)
	X	Y			
1	2	3	4	5	6
1	401676.25	2205977.39	Картометрический	1.00	-
2	401622.64	2206028.35	Картометрический	1.00	-
3	401517.52	2206124.51	Картометрический	1.00	-
4	401461.85	2206173.68	Картометрический	1.00	-
5	401392.82	2206127.57	Картометрический	1.00	-
6	401451.38	2206110.73	Картометрический	1.00	-
1	401676.25	2205977.39	Картометрический	1.00	-
7	401296.21	2206293.06	Картометрический	1.00	-
8	401251.85	2206320.25	Картометрический	1.00	-
9	401232.02	2206328.75	Картометрический	1.00	-
10	401194.62	2206349.32	Картометрический	1.00	-
11	401162.14	2206360.99	Картометрический	1.00	-
12	401138.49	2206367.60	Картометрический	1.00	-
13	401137.60	2206365.80	Картометрический	1.00	-
14	401148.70	2206341.50	Картометрический	1.00	-
15	401154.10	2206316.10	Картометрический	1.00	-
16	401141.63	2206283.75	Картометрический	1.00	-
17	401260.09	2206262.93	Картометрический	1.00	-
18	401263.38	2206265.52	Картометрический	1.00	-
7	401296.21	2206293.06	Картометрический	1.00	-
19	400283.19	2206315.29	Картометрический	1.00	-
20	400274.67	2206372.99	Картометрический	1.00	-
21	400251.40	2206442.14	Картометрический	1.00	-
22	400212.22	2206440.42	Картометрический	1.00	-
23	400168.68	2206512.36	Картометрический	1.00	-
24	400138.39	2206578.62	Картометрический	1.00	-
25	400084.44	2206621.21	Картометрический	1.00	-
26	400052.64	2206607.39	Картометрический	1.00	-
27	400037.49	2206595.28	Картометрический	1.00	-
28	400020.83	2206591.11	Картометрический	1.00	-
29	400006.07	2206595.66	Картометрический	1.00	-

1	2	3	4	5	6
30	400000.77	2206596.41	Картометрический	1.00	-
31	399994.33	2206594.52	Картометрический	1.00	-
32	399988.65	2206588.46	Картометрический	1.00	-
33	399986.76	2206579.75	Картометрический	1.00	-
34	399981.87	2206576.91	Картометрический	1.00	-
35	399963.51	2206575.40	Картометрический	1.00	-
36	399963.09	2206580.32	Картометрический	1.00	-
37	399972.75	2206609.67	Картометрический	1.00	-
38	399979.75	2206665.32	Картометрический	1.00	-
39	399904.60	2206784.97	Картометрический	1.00	-
40	399861.30	2206808.60	Картометрический	1.00	-
41	399706.10	2206757.00	Картометрический	1.00	-
42	399558.40	2206804.80	Картометрический	1.00	-
43	399469.21	2206713.26	Картометрический	1.00	-
44	399485.60	2206678.16	Картометрический	1.00	-
45	399480.75	2206556.38	Картометрический	1.00	-
46	399480.09	2206436.78	Картометрический	1.00	-
47	399479.95	2206166.43	Картометрический	1.00	-
48	399479.95	2206161.06	Картометрический	1.00	-
49	399496.05	2206165.03	Картометрический	1.00	-
50	399507.04	2206166.69	Картометрический	1.00	-
51	399501.96	2206383.93	Картометрический	1.00	-
52	399503.05	2206617.62	Картометрический	1.00	-
53	399503.82	2206683.95	Картометрический	1.00	-
54	399507.98	2206704.84	Картометрический	1.00	-
55	399582.89	2206794.17	Картометрический	1.00	-
56	399580.84	2206618.72	Картометрический	1.00	-
57	399635.87	2206619.89	Картометрический	1.00	-
58	399752.17	2206609.78	Картометрический	1.00	-
59	399832.61	2206411.47	Картометрический	1.00	-
60	399879.00	2206291.97	Картометрический	1.00	-
61	399969.12	2206305.35	Картометрический	1.00	-
62	399980.14	2206232.85	Картометрический	1.00	-
63	400214.86	2206265.03	Картометрический	1.00	-
64	400291.30	2206275.45	Картометрический	1.00	-
19	400283.19	2206315.29	Картометрический	1.00	-
65	399468.39	2205943.35	Картометрический	1.00	-
66	399469.47	2206104.68	Картометрический	1.00	-
67	399469.70	2206140.01	Картометрический	1.00	-
68	399444.38	2206129.96	Картометрический	1.00	-
69	399398.39	2206104.29	Картометрический	1.00	-
70	399318.08	2206054.37	Картометрический	1.00	-
71	399210.50	2205988.37	Картометрический	1.00	-
72	399181.28	2205970.43	Картометрический	1.00	-
73	399161.33	2205950.68	Картометрический	1.00	-
74	399152.95	2205942.30	Картометрический	1.00	-
75	399146.07	2205932.16	Картометрический	1.00	-



1	2	3	4	5	6
76	399468.47	2205940.39	Картометрический	1.00	-
65	399468.39	2205943.35	Картометрический	1.00	-
77	399429.90	2205259.42	Картометрический	1.00	-
78	399360.03	2205415.00	Картометрический	1.00	-
79	399360.04	2205415.01	Картометрический	1.00	-
80	399358.26	2205418.96	Картометрический	1.00	-
81	399302.65	2205542.79	Картометрический	1.00	-
82	399300.63	2205547.30	Картометрический	1.00	-
83	399185.05	2205804.66	Картометрический	1.00	-
84	399200.23	2205813.84	Картометрический	1.00	-
85	399397.22	2205819.82	Картометрический	1.00	-
86	399384.13	2205841.31	Картометрический	1.00	-
87	399360.54	2205852.96	Картометрический	1.00	-
88	399158.74	2205853.65	Картометрический	1.00	-
89	399156.20	2205865.52	Картометрический	1.00	-
90	399156.07	2205867.05	Картометрический	1.00	-
91	399137.99	2205866.89	Картометрический	1.00	-
92	399151.53	2205812.90	Картометрический	1.00	-
93	399166.03	2205774.43	Картометрический	1.00	-
94	399199.51	2205700.63	Картометрический	1.00	-
95	399202.19	2205694.71	Картометрический	1.00	-
96	399295.93	2205487.95	Картометрический	1.00	-
97	399380.71	2205300.24	Картометрический	1.00	-
98	399410.98	2205237.57	Картометрический	1.00	-
77	399429.90	2205259.42	Картометрический	1.00	-

3. Сведения о характерных точках части (частей) границы объекта

Обозначение характерных точек части границы	Координаты, м		Метод определения координат характерной точки	Средняя квадратическая погрешность положения характерной точки (Mt), м	Описание обозначения точки на местности (при наличии)
	X	Y			
1	2	3	4	5	6
Часть №					
-	-	-	-	-	-





Используемые условные знаки и обозначения:

 границы территориальной зоны

 характерная точка границ территориальной зоны

Масштаб 1:5000

Руководитель БУВО «Нормативно-проектный центр»

Подпись \_\_\_\_\_ Ю.В. Шалыгина Дата «\_\_» \_\_\_\_\_ 2019 г.

Место для оттиска печати (при наличии) лица, составившего описание местоположения границ объекта

# ОПИСАНИЕ МЕСТОПОЛОЖЕНИЯ ГРАНИЦ

## Зона ритуальных объектов - СН1

(наименование объекта, местоположение границ которого описано  
(далее - объект)

### Раздел 1

Сведения об объекте		
№ п/п	Характеристики объекта	Описание характеристик
1	2	3
1	Местоположение объекта	Воронежская область, Воробьевский муниципальный район, Солонецкое сельское поселение, поселок Первомайский
2	Площадь объекта $\pm$ величина погрешности определения площади ( $P \pm \Delta P$ )	12185 $\pm$ 386 м <sup>2</sup>
3	Иные характеристики объекта	-

Раздел 2

Сведения о местоположении границ объекта					
1. Система координат: МСК - 36, зона 2					
2. Сведения о характерных точках границ объекта					
Обозначение характерных точек границ	Координаты, м		Метод определения координат характерной точки	Средняя квадратическая погрешность положения характерной точки (Mt), м	Описание обозначения точки на местности (при наличии)
	X	Y			
1	2	3	4	5	6
1	401240.05	2206163.69	Картометрический	1.00	-
2	401242.16	2206172.16	Картометрический	1.00	-
3	401256.22	2206227.48	Картометрический	1.00	-
4	401260.09	2206262.93	Картометрический	1.00	-
5	401141.63	2206283.75	Картометрический	1.00	-
6	401134.10	2206184.20	Картометрический	1.00	-
7	401138.28	2206170.27	Картометрический	1.00	-
8	401168.31	2206170.48	Картометрический	1.00	-
1	401240.05	2206163.69	Картометрический	1.00	-
3. Сведения о характерных точках части (частей) границы объекта					
Обозначение характерных точек части границы	Координаты, м		Метод определения координат характерной точки	Средняя квадратическая погрешность положения характерной точки (Mt), м	Описание обозначения точки на местности (при наличии)
	X	Y			
1	2	3	4	5	6
Часть №					
-	-	-	-	-	-



Раздел 4

План границ объекта

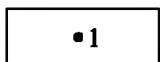


Используемые условные знаки и обозначения :

Масштаб 1:5000



границы территориальной зоны



характерная точка границ территориальной зоны

Руководитель БУВО «Нормативно-проектный центр»

Подпись \_\_\_\_\_ Ю.В. Шалыгина Дата « \_\_\_\_ » \_\_\_\_\_ 2019 г.

Место для оттиска печати (при наличии) лица, составившего описание местоположения границ объекта

## ОПИСАНИЕ МЕСТОПОЛОЖЕНИЯ ГРАНИЦ

Зона обработки, утилизации, обезвреживания, размещения твердых коммунальных отходов – СЧ2

(наименование объекта, местоположение границ которого описано  
(далее объект)

### Раздел 1

Сведения об объекте		
№ п/п	Характеристики объекта	Описание характеристик
1	2	3
1	Местоположение объекта	Воронежская область, Воробьевский муниципальный район, Солонецкое сельское поселение, поселок Первомайский
2	Площадь объекта $\pm$ величина погрешности определения площади ( $P \pm \Delta P$ )	10000 $\pm$ 350 м <sup>2</sup>
3	Иные характеристики объекта	-



Раздел 2

Сведения о местоположении границ объекта					
1. Система координат: МСК - 36, зона 2					
2. Сведения о характерных точках границ объекта					
Обозначение характерных точек границ	Координаты, м		Метод определения координат характерной точки	Средняя квадратическая погрешность положения характерной точки (Mt), м	Описание обозначения точки на местности (при наличии)
	X	Y			
1	2	3	4	5	6
1	399580.84	2206618.72	Картометрический	1.00	-
2	399582.89	2206794.17	Картометрический	1.00	-
3	399507.98	2206704.84	Картометрический	1.00	-
4	399503.82	2206683.95	Картометрический	1.00	-
5	399503.05	2206617.62	Картометрический	1.00	-
1	399580.84	2206618.72	Картометрический	1.00	-
3. Сведения о характерных точках части (частей) границы объекта					
Обозначение характерных точек части границы	Координаты, м		Метод определения координат характерной точки	Средняя квадратическая погрешность положения характерной точки (Mt), м	Описание обозначения точки на местности (при наличии)
	X	Y			
1	2	3	4	5	6
Часть №					
-	-	-	-	-	-




План границ объекта




Используемые условные знаки и обозначения :

Масштаб 1:5000



границы территориальной зоны



характерная точка границ территориальной зоны

Руководитель БУВО «Нормативно-проектный центр»

Подпись \_\_\_\_\_ Ю.В. Шалыгина Дата « \_\_\_\_ » \_\_\_\_\_ 2019 г.

Место для оттиска печати (при наличии) лица, составившего описание местоположения границ объекта

ГРАФИЧЕСКОЕ ОПИСАНИЕ МЕСТОПОЛОЖЕНИЯ ГРАНИЦ  
ТЕРРИТОРИАЛЬНЫХ ЗОН, ПЕРЕЧЕНЬ КООРДИНАТ ХАРАКТЕРНЫХ  
ТОЧЕК ГРАНИЦ ТЕРРИТОРИАЛЬНЫХ ЗОН ПОСЕЛКА ЦЕНТРАЛЬНОЙ  
УСАДЬБЫ СОВХОЗА «ВОРОБЬЕВСКИЙ»

# ОПИСАНИЕ МЕСТОПОЛОЖЕНИЯ ГРАНИЦ

Зона застройки индивидуальными жилыми домами – Ж1

(наименование объекта, местоположение границ которого описано  
(далее - объект)

## Раздел 1

Сведения об объекте		
№ п/п	Характеристики объекта	Описание характеристик
1	2	3
1	Местоположение объекта	Воронежская область, Воробьевский муниципальный район, Солонецкое сельское поселение, поселок Центральной усадьбы совхоза «Воробьевский»
2	Площадь объекта $\pm$ величина погрешности определения площади ( $P \pm \Delta P$ )	1709952 $\pm$ 4577 м <sup>2</sup>
3	Иные характеристики объекта	-

Раздел 2

Сведения о местоположении границ объекта					
1. Система координат: МСК - 36, зона 2					
2. Сведения о характерных точках границ объекта					
Обозначение характерных точек границ	Координаты, м		Метод определения координат характерной точки	Средняя квадратическая погрешность положения характерной точки (Mt), м	Описание обозначения точки на местности (при наличии)
	X	Y			
1	2	3	4	5	6
1	406058.70	2203231.44	Картометрический	1.00	-
2	405892.83	2203254.51	Картометрический	1.00	-
3	405907.98	2203375.10	Картометрический	1.00	-
4	405751.49	2203450.87	Картометрический	1.00	-
5	405747.79	2203472.86	Картометрический	1.00	-
6	405734.67	2203561.72	Картометрический	1.00	-
7	405598.85	2203549.36	Картометрический	1.00	-
8	405585.94	2203562.27	Картометрический	1.00	-
9	405539.04	2203569.15	Картометрический	1.00	-
10	405533.85	2203694.57	Картометрический	1.00	-
11	405524.66	2203695.06	Картометрический	1.00	-
12	405434.25	2203703.37	Картометрический	1.00	-
13	405430.09	2203703.72	Картометрический	1.00	-
14	405405.89	2203566.07	Картометрический	1.00	-
15	405350.43	2203403.88	Картометрический	1.00	-
16	405353.23	2203343.37	Картометрический	1.00	-
17	405388.40	2203335.31	Картометрический	1.00	-
18	405372.19	2203170.26	Картометрический	1.00	-
19	405473.26	2203023.75	Картометрический	1.00	-
20	405444.71	2202944.93	Картометрический	1.00	-
21	405421.01	2202957.52	Картометрический	1.00	-
22	405408.6	2202971.99	Картометрический	1.00	-
23	405408.00	2202972.70	Картометрический	1.00	-
24	405298.65	2203100.25	Картометрический	1.00	-
25	405264.88	2203083.81	Картометрический	1.00	-
26	405244.58	2203067.62	Картометрический	1.00	-
27	405202.54	2203028.41	Картометрический	1.00	-
28	405188.08	2202987.35	Картометрический	1.00	-
29	405157.78	2202881.43	Картометрический	1.00	-
30	405138.50	2202809.16	Картометрический	1.00	-
31	405105.96	2202694.65	Картометрический	1.00	-
32	405013.13	2202791.77	Картометрический	1.00	-
33	405154.43	2203128.41	Картометрический	1.00	-

1	2	3	4	5	6
34	405173.41	2203154.32	Картометрический	1.00	-
35	405207.23	2203228.77	Картометрический	1.00	-
36	405208.75	2203253.84	Картометрический	1.00	-
37	405157.70	2203292.26	Картометрический	1.00	-
38	405086.56	2203299.25	Картометрический	1.00	-
39	405040.84	2203313.46	Картометрический	1.00	-
40	404867.31	2203307.57	Картометрический	1.00	-
41	404858.40	2203307.12	Картометрический	1.00	-
42	404857.09	2203314.04	Картометрический	1.00	-
43	404768.93	2203298.63	Картометрический	1.00	-
44	404702.27	2203289.91	Картометрический	1.00	-
45	404633.99	2203294.33	Картометрический	1.00	-
46	404606.56	2203298.74	Картометрический	1.00	-
47	404592.71	2203301.62	Картометрический	1.00	-
48	404563.78	2203301.16	Картометрический	1.00	-
49	404552.77	2203297.88	Картометрический	1.00	-
50	404550.18	2203292.00	Картометрический	1.00	-
51	404540.80	2203290.38	Картометрический	1.00	-
52	404535.22	2203295.60	Картометрический	1.00	-
53	404462.92	2203282.06	Картометрический	1.00	-
54	404392.14	2203268.18	Картометрический	1.00	-
55	404357.99	2203261.33	Картометрический	1.00	-
56	404238.79	2203235.90	Картометрический	1.00	-
57	404171.96	2203221.36	Картометрический	1.00	-
58	404152.84	2203216.23	Картометрический	1.00	-
59	404281.51	2203100.29	Картометрический	1.00	-
60	404574.91	2202831.38	Картометрический	1.00	-
61	404884.23	2202560.85	Картометрический	1.00	-
62	405285.21	2202219.29	Картометрический	1.00	-
63	405369.38	2202143.61	Картометрический	1.00	-
64	405538.81	2202359.96	Картометрический	1.00	-
65	405826.72	2202684.37	Картометрический	1.00	-
66	405847.78	2202696.02	Картометрический	1.00	-
67	406096.47	2203001.58	Картометрический	1.00	-
68	406098.97	2203002.81	Картометрический	1.00	-
69	406019.52	2203020.65	Картометрический	1.00	-
1	406058.70	2203231.44	Картометрический	1.00	-
70	405305.19	2203460.01	Картометрический	1.00	-
71	405262.69	2203851.34	Картометрический	1.00	-
72	405345.88	2203862.90	Картометрический	1.00	-
73	405328.77	2203971.54	Картометрический	1.00	-
74	405300.05	2204144.40	Картометрический	1.00	-
75	405271.94	2204137.71	Картометрический	1.00	-
76	405225.88	2204129.85	Картометрический	1.00	-
77	405118.34	2204125.52	Картометрический	1.00	-
78	405104.49	2204123.51	Картометрический	1.00	-
79	405114.76	2204032.66	Картометрический	1.00	-

1	2	3	4	5	6
80	405094.08	2204024.45	Картометрический	1.00	-
81	405085.30	2204035.94	Картометрический	1.00	-
82	404950.83	2204010.87	Картометрический	1.00	-
83	404932.22	2203981.62	Картометрический	1.00	-
84	404879.60	2203960.73	Картометрический	1.00	-
85	404854.54	2203959.21	Картометрический	1.00	-
86	404747.19	2203873.30	Картометрический	1.00	-
87	404761.86	2203853.13	Картометрический	1.00	-
88	404775.39	2203838.43	Картометрический	1.00	-
89	404781.81	2203839.67	Картометрический	1.00	-
90	404789.88	2203839.68	Картометрический	1.00	-
91	404794.39	2203829.24	Картометрический	1.00	-
92	404799.50	2203817.40	Картометрический	1.00	-
93	404846.36	2203819.17	Картометрический	1.00	-
94	404892.28	2203823.36	Картометрический	1.00	-
95	404897.65	2203799.35	Картометрический	1.00	-
96	404925.41	2203679.18	Картометрический	1.00	-
97	404916.87	2203657.63	Картометрический	1.00	-
98	404938.10	2203458.64	Картометрический	1.00	-
99	404848.30	2203443.68	Картометрический	1.00	-
100	404849.39	2203431.58	Картометрический	1.00	-
101	404865.64	2203330.55	Картометрический	1.00	-
102	404874.04	2203328.67	Картометрический	1.00	-
103	405033.56	2203352.91	Картометрический	1.00	-
104	405066.65	2203358.05	Картометрический	1.00	-
105	405155.53	2203381.49	Картометрический	1.00	-
106	405225.20	2203405.46	Картометрический	1.00	-
107	405214.92	2203444.17	Картометрический	1.00	-
70	405305.19	2203460.01	Картометрический	1.00	-
108	404550.73	2203311.34	Картометрический	1.00	-
109	404421.82	2203600.04	Картометрический	1.00	-
110	404107.18	2203544.20	Картометрический	1.00	-
111	403903.41	2203508.25	Картометрический	1.00	-
112	403896.21	2203500.79	Картометрический	1.00	-
113	404076.02	2203368.17	Картометрический	1.00	-
114	404122.75	2203319.83	Картометрический	1.00	-
115	404150.76	2203280.49	Картометрический	1.00	-
116	404154.39	2203258.64	Картометрический	1.00	-
117	404154.73	2203247.77	Картометрический	1.00	-
118	404158.87	2203240.42	Картометрический	1.00	-
119	404168.58	2203237.94	Картометрический	1.00	-
120	404236.87	2203251.15	Картометрический	1.00	-
121	404341.31	2203272.92	Картометрический	1.00	-
122	404395.02	2203283.78	Картометрический	1.00	-
123	404465.81	2203296.87	Картометрический	1.00	-
124	404540.11	2203309.88	Картометрический	1.00	-
108	404550.73	2203311.34	Картометрический	1.00	-



1	2	3	4	5	6
125	404676.55	2203161.13	Картометрический	1.00	-
126	404654.77	2203217.36	Картометрический	1.00	-
127	404590.80	2203201.89	Картометрический	1.00	-
128	404619.41	2203138.42	Картометрический	1.00	-
125	404676.55	2203161.13	Картометрический	1.00	-
3. Сведения о характерных точках части (частей) границы объекта					
Обозначение характерных точек части границы	Координаты, м		Метод определения координат характерной точки	Средняя квадратическая погрешность положения характерной точки (Mt), м	Описание обозначения точки на местности (при наличии)
	X	Y			
1	2	3	4	5	6
Часть №					
-	-	-	-	-	-





Используемые условные знаки и обозначения

-  границы территории объекта
-  характерная точка границы территории объекта

Масштаб 1:5000

Руководитель БУВО «Нормативно-проектный центр»  
Подпись \_\_\_\_\_ Ю.В. Шалыгина Дата « \_\_\_\_ » \_\_\_\_\_ 2019 г.  
Место для оттиска печати (при наличии) лица, составившего отчетные материалы по итогам работы

# ОПИСАНИЕ МЕСТОПОЛОЖЕНИЯ ГРАНИЦ

## Общественно-деловая зона – ОД

(наименование объекта, местоположение границ которого описано  
(далее - объект)

### Раздел 1

Сведения об объекте		
№ п/п	Характеристики объекта	Описание характеристик
1	2	3
1	Местоположение объекта	Воронежская область, Воробьевский муниципальный район, Солонецкое сельское поселение, поселок Центральной усадьбы совхоза «Воробьевский»
2	Площадь объекта ± величина погрешности определения площади ( $P \pm \Delta P$ )	71027+/-933 м <sup>2</sup>
3	Иные характеристики объекта	-

Раздел 2

Сведения о местоположении границ объекта					
1. Система координат: МСК - 36, зона 2					
2. Сведения о характерных точках границ объекта					
Обозначение характерных точек границ	Координаты, м		Метод определения координат характерной точки	Средняя квадратическая погрешность положения характерной точки (Mt), м	Описание обозначения точки на местности (при наличии)
	X	Y			
1	2	3	4	5	6
1	404853.42	2203336.24	Картометрический	1.00	-
2	404851.39	2203348.13	Картометрический	1.00	-
3	404843.49	2203394.71	Картометрический	1.00	-
4	404827.30	2203392.72	Картометрический	1.00	-
5	404826.31	2203392.60	Картометрический	1.00	-
6	404804.76	2203389.96	Картометрический	1.00	-
7	404817.36	2203322.32	Картометрический	1.00	-
8	404849.45	2203328.35	Картометрический	1.00	-
9	404852.43	2203331.37	Картометрический	1.00	-
1	404853.42	2203336.24	Картометрический	1.00	-
10	404938.10	2203458.64	Картометрический	1.00	-
11	404916.87	2203657.63	Картометрический	1.00	-
12	404925.41	2203679.18	Картометрический	1.00	-
13	404897.65	2203799.35	Картометрический	1.00	-
14	404892.28	2203823.36	Картометрический	1.00	-
15	404846.36	2203819.17	Картометрический	1.00	-
16	404799.50	2203817.40	Картометрический	1.00	-
17	404794.39	2203829.24	Картометрический	1.00	-
18	404789.88	2203839.68	Картометрический	1.00	-
19	404781.81	2203839.67	Картометрический	1.00	-
20	404775.39	2203838.43	Картометрический	1.00	-
21	404761.86	2203853.13	Картометрический	1.00	-
22	404747.19	2203873.30	Картометрический	1.00	-
23	404722.18	2203875.47	Картометрический	1.00	-
24	404669.08	2203953.86	Картометрический	1.00	-
25	404491.44	2203809.53	Картометрический	1.00	-
26	404515.99	2203777.37	Картометрический	1.00	-
27	404527.47	2203761.22	Картометрический	1.00	-
28	404562.75	2203762.21	Картометрический	1.00	-
29	404609.19	2203773.75	Картометрический	1.00	-
30	404693.51	2203854.51	Картометрический	1.00	-
31	404742.66	2203797.50	Картометрический	1.00	-

1	2	3	4	5	6
32	404754.60	2203798.82	Картометрический	1.00	-
33	404762.78	2203731.62	Картометрический	1.00	-
34	404772.95	2203733.21	Картометрический	1.00	-
35	404785.35	2203666.91	Картометрический	1.00	-
36	404799.38	2203645.90	Картометрический	1.00	-
37	404814.85	2203642.39	Картометрический	1.00	-
38	404815.17	2203640.57	Картометрический	1.00	-
39	404815.31	2203639.78	Картометрический	1.00	-
40	404829.96	2203556.36	Картометрический	1.00	-
41	404838.30	2203505.55	Картометрический	1.00	-
42	404841.04	2203488.92	Картометрический	1.00	-
43	404848.30	2203443.68	Картометрический	1.00	-
10	404938.10	2203458.64	Картометрический	1.00	-

3. Сведения о характерных точках части (частей) границы объекта

Обозначение характерных точек части границы	Координаты, м		Метод определения координат характерной точки	Средняя квадратическая погрешность положения характерной точки (Mt), м	Описание обозначения точки на местности (при наличии)
	X	Y			
1	2	3	4	5	6
Часть №					
-	-	-	-	-	-



Раздел 4  
План границ объекта



Используемые условные знаки и обозначения:



границы территориальной зоны



характерная точка границ территориальной зоны

Масштаб 1:5000

Руководитель БУВО «Нормативно-проектный центр»

Подпись \_\_\_\_\_ Ю.В. Шалыгина Дата « \_\_\_\_ » \_\_\_\_\_ 2019 г.

Место для оттиска печати (при наличии) лица, составившего описание местоположения границ объекта



# ОПИСАНИЕ МЕСТОПОЛОЖЕНИЯ ГРАНИЦ

Зона улиц, дорог, инженерной и транспортной инфраструктуры – ИТ1

(наименование объекта, местоположение границ которого описано  
(далее - объект)

## Раздел 1

Сведения об объекте		
№ п/п	Характеристики объекта	Описание характеристик
1	2	3
1	Местоположение объекта	Воронежская область, Воробьевский муниципальный район, Солонецкое сельское поселение, поселок Центральной усадьбы совхоза «Воробьевский»
2	Площадь объекта $\pm$ величина погрешности определения площади ( $P \pm \Delta P$ )	25556 $\pm$ 2798 м <sup>2</sup>
3	Иные характеристики объекта	-

Раздел 2

Сведения о местоположении границ объекта					
1. Система координат: МСК - 36, зона 2					
2. Сведения о характерных точках границ объекта					
Обозначение характерных точек границ	Координаты, м		Метод определения координат характерной точки	Средняя квадратическая погрешность положения характерной точки (Mt), м	Описание обозначения точки на местности (при наличии)
	X	Y			
1	2	3	4	5	6
1	404799.38	2203645.90	Картометрический	1.00	-
2	404829.87	2203455.52	Картометрический	1.00	-
3	404836.64	2203435.11	Картометрический	1.00	-
4	404843.49	2203394.71	Картометрический	1.00	-
5	404851.39	2203348.13	Картометрический	1.00	-
6	404853.42	2203336.24	Картометрический	1.00	-
7	404852.43	2203331.37	Картометрический	1.00	-
8	404849.45	2203328.35	Картометрический	1.00	-
9	404817.36	2203322.32	Картометрический	1.00	-
10	404770.14	2203313.45	Картометрический	1.00	-
11	404701.38	2203304.87	Картометрический	1.00	-
12	404661.22	2203307.06	Картометрический	1.00	-
13	404632.01	2203309.16	Картометрический	1.00	-
14	404609.71	2203313.37	Картометрический	1.00	-
15	404597.99	2203315.69	Картометрический	1.00	-
16	404582.36	2203315.68	Картометрический	1.00	-
17	404550.73	2203311.34	Картометрический	1.00	-
18	404540.11	2203309.88	Картометрический	1.00	-
19	404465.81	2203296.87	Картометрический	1.00	-
20	404395.02	2203283.78	Картометрический	1.00	-
21	404341.31	2203272.92	Картометрический	1.00	-
22	404236.87	2203251.15	Картометрический	1.00	-
23	404168.58	2203237.94	Картометрический	1.00	-
24	404158.87	2203240.42	Картометрический	1.00	-
25	404154.73	2203247.77	Картометрический	1.00	-
26	404154.39	2203258.64	Картометрический	1.00	-
27	404150.76	2203280.49	Картометрический	1.00	-
28	404122.75	2203319.83	Картометрический	1.00	-
29	404076.02	2203368.17	Картометрический	1.00	-
30	403896.21	2203500.79	Картометрический	1.00	-
31	403903.41	2203508.25	Картометрический	1.00	-
32	403892.78	2203521.60	Картометрический	1.00	-
33	403865.94	2203520.22	Картометрический	1.00	-

1	2	3	4	5	6
34	403729.07	2203624.15	Картометрический	1.00	-
35	403561.75	2203741.81	Картометрический	1.00	-
36	403454.41	2203836.63	Картометрический	5.00	-
36	403454.41	2203836.63	Картометрический	1.00	-
37	403570.85	2203726.40	Картометрический	1.00	-
38	403758.65	2203587.51	Картометрический	1.00	-
39	403975.49	2203426.14	Картометрический	1.00	-
40	404088.23	2203338.74	Картометрический	1.00	-
41	404118.18	2203311.20	Картометрический	1.00	-
42	404131.95	2203293.59	Картометрический	1.00	-
43	404140.75	2203268.29	Картометрический	1.00	-
44	404139.59	2203256.24	Картометрический	1.00	-
45	404139.28	2203253.01	Картометрический	1.00	-
46	404139.03	2203250.40	Картометрический	1.00	-
47	404135.29	2203236.85	Картометрический	1.00	-
48	404134.58	2203234.28	Картометрический	1.00	-
49	404134.49	2203232.74	Картометрический	1.00	-
50	404142.90	2203225.17	Картометрический	1.00	-
51	404152.83	2203216.24	Картометрический	1.00	-
52	404171.96	2203221.36	Картометрический	1.00	-
53	404238.79	2203235.90	Картометрический	1.00	-
54	404357.99	2203261.33	Картометрический	1.00	-
55	404392.14	2203268.18	Картометрический	1.00	-
56	404462.92	2203282.06	Картометрический	1.00	-
57	404535.22	2203295.60	Картометрический	1.00	-
58	404540.80	2203290.38	Картометрический	1.00	-
59	404550.18	2203292.00	Картометрический	1.00	-
60	404552.77	2203297.88	Картометрический	1.00	-
61	404563.78	2203301.16	Картометрический	1.00	-
62	404592.71	2203301.62	Картометрический	1.00	-
63	404606.56	2203298.74	Картометрический	1.00	-
64	404633.99	2203294.33	Картометрический	1.00	-
65	404702.27	2203289.91	Картометрический	1.00	-
66	404768.93	2203298.63	Картометрический	1.00	-
67	404857.09	2203314.04	Картометрический	1.00	-
68	404858.40	2203307.12	Картометрический	1.00	-
69	404867.31	2203307.57	Картометрический	1.00	-
70	404867.46	2203318.53	Картометрический	1.00	-
71	404874.36	2203321.09	Картометрический	1.00	-
72	404874.04	2203328.67	Картометрический	1.00	-
73	404865.64	2203330.55	Картометрический	1.00	-
74	404849.39	2203431.58	Картометрический	1.00	-
75	404848.3	2203443.68	Картометрический	1.00	-
76	404841.04	2203488.92	Картометрический	1.00	-
77	404838.30	2203505.55	Картометрический	1.00	-
78	404829.96	2203556.36	Картометрический	1.00	-
79	404815.31	2203639.78	Картометрический	1.00	-
80	404815.17	2203640.57	Картометрический	1.00	-

1	2	3	4	5	6
81	404814.85	2203642.39	Картометрический	1.00	-
1	404799.38	2203645.90	Картометрический	1.00	-
3. Сведения о характерных точках части (частей) границы объекта					
Обозначение характерных точек части границы	Координаты, м		Метод определения координат характерной точки	Средняя квадратическая погрешность положения характерной точки (Mt), м	Описание обозначения точки на местности (при наличии)
	X	Y			
1	2	3	4	5	6
Часть №					
-	-	-	-	-	-





## ОПИСАНИЕ МЕСТОПОЛОЖЕНИЯ ГРАНИЦ

Зона сельскохозяйственного использования в границах населенных пунктов – СХ1

(наименование объекта, местоположение границ которого описано  
(далее - объект)

### Раздел 1

Сведения об объекте		
№ п/п	Характеристики объекта	Описание характеристик
1	2	3
1	Местоположение объекта	Воронежская область, Воробьевский муниципальный район, Солонецкое сельское поселение, поселок Центральной усадьбы совхоза «Воробьевский»
2	Площадь объекта ± величина погрешности определения площади (Р ± Дельта Р)	886774+/-16479 м <sup>2</sup>
3	Иные характеристики объекта	-

Раздел 2

Сведения о местоположении границ объекта					
1. Система координат: МСК - 36, зона 2					
2. Сведения о характерных точках границ объекта					
Обозначение характерных точек границ	Координаты, м		Метод определения координат характерной точки	Средняя квадратическая погрешность положения характерной точки (Mt), м	Описание обозначения точки на местности (при наличии)
	X	Y			
1	2	3	4	5	6
1	405138.50	2202809.16	Картометрический	1.00	-
2	405157.78	2202881.43	Картометрический	1.00	-
3	405188.08	2202987.35	Картометрический	1.00	-
4	405202.54	2203028.41	Картометрический	1.00	-
5	405244.58	2203067.62	Картометрический	1.00	-
6	405264.88	2203083.81	Картометрический	1.00	-
7	405298.65	2203100.25	Картометрический	1.00	-
8	405408.00	2202972.70	Картометрический	1.00	-
9	405408.60	2202971.99	Картометрический	1.00	-
10	405421.01	2202957.52	Картометрический	1.00	-
11	405444.71	2202944.93	Картометрический	1.00	-
12	405473.26	2203023.75	Картометрический	1.00	-
13	405372.19	2203170.26	Картометрический	1.00	-
14	405388.40	2203335.31	Картометрический	1.00	-
15	405353.23	2203343.37	Картометрический	1.00	-
16	405350.43	2203403.88	Картометрический	1.00	-
17	405405.89	2203566.07	Картометрический	1.00	-
18	405430.09	2203703.72	Картометрический	1.00	-
19	405434.25	2203703.37	Картометрический	1.00	-
20	405524.66	2203695.06	Картометрический	1.00	-
21	405533.85	2203694.57	Картометрический	1.00	-
22	405539.04	2203569.15	Картометрический	1.00	-
23	405585.94	2203562.27	Картометрический	1.00	-
24	405598.85	2203549.36	Картометрический	1.00	-
25	405734.67	2203561.72	Картометрический	1.00	-
26	405731.30	2203584.63	Картометрический	1.00	-
27	405591.05	2203591.19	Картометрический	1.00	-
28	405556.25	2203621.94	Картометрический	1.00	-
29	405541.46	2203895.26	Картометрический	1.00	-
30	405534.19	2203927.15	Картометрический	1.00	-
31	405527.06	2203938.96	Картометрический	1.00	-
32	405514.94	2203958.89	Картометрический	1.00	-
33	405503.62	2203971.47	Картометрический	1.00	-



1	2	3	4	5	6
34	405526.94	2204003.40	Картометрический	1.00	-
35	405548.81	2204025.36	Картометрический	1.00	-
36	405555.88	2204027.84	Картометрический	1.00	-
37	405499.13	2204049.80	Картометрический	1.00	-
38	405546.74	2204236.70	Картометрический	1.00	-
39	405626.33	2204237.07	Картометрический	1.00	-
40	405606.42	2204173.83	Картометрический	1.00	-
41	405634.79	2204204.26	Картометрический	1.00	-
42	405646.91	2204225.54	Картометрический	1.00	-
43	405645.30	2204249.51	Картометрический	1.00	-
44	405619.98	2204274.02	Картометрический	1.00	-
45	405580.92	2204272.67	Картометрический	1.00	-
46	405551.57	2204260.82	Картометрический	1.00	-
47	405510.36	2204233.89	Картометрический	1.00	-
48	405459.15	2204206.33	Картометрический	1.00	-
49	405406.51	2204173.58	Картометрический	1.00	-
50	405366.97	2204160.54	Картометрический	1.00	-
51	405312.47	2204147.37	Картометрический	1.00	-
52	405300.05	2204144.40	Картометрический	1.00	-
53	405328.77	2203971.54	Картометрический	1.00	-
54	405345.88	2203862.90	Картометрический	1.00	-
55	405262.69	2203851.34	Картометрический	1.00	-
56	405305.19	2203460.01	Картометрический	1.00	-
57	405214.92	2203444.17	Картометрический	1.00	-
58	405225.20	2203405.46	Картометрический	1.00	-
59	405155.53	2203381.49	Картометрический	1.00	-
60	405066.65	2203358.05	Картометрический	1.00	-
61	405033.56	2203352.91	Картометрический	1.00	-
62	404874.04	2203328.67	Картометрический	1.00	-
63	404874.36	2203321.09	Картометрический	1.00	-
64	404867.46	2203318.53	Картометрический	1.00	-
65	404867.31	2203307.57	Картометрический	1.00	-
66	405040.84	2203313.46	Картометрический	1.00	-
67	405086.56	2203299.25	Картометрический	1.00	-
68	405157.70	2203292.26	Картометрический	1.00	-
69	405208.75	2203253.84	Картометрический	1.00	-
70	405207.23	2203228.77	Картометрический	1.00	-
71	405173.41	2203154.32	Картометрический	1.00	-
72	405154.43	2203128.41	Картометрический	1.00	-
73	405013.13	2202791.77	Картометрический	1.00	-
74	405105.96	2202694.65	Картометрический	1.00	-
1	405138.50	2202809.16	Картометрический	1.00	-
75	405114.76	2204032.66	Картометрический	1.00	-
76	405104.49	2204123.51	Картометрический	1.00	-
77	405080.60	2204120.07	Картометрический	1.00	-
78	404871.39	2204089.82	Картометрический	1.00	-
79	404861.48	2204192.23	Картометрический	1.00	-

1	2	3	4	5	6
80	404841.27	2204190.76	Картометрический	1.00	-
81	404630.30	2204175.39	Картометрический	1.00	-
82	404371.62	2204132.74	Картометрический	1.00	-
83	404109.6	2204087.49	Картометрический	1.00	-
84	403843.32	2204044.72	Картометрический	1.00	-
85	403576.27	2203996.86	Картометрический	1.00	-
86	403369.83	2203963.42	Картометрический	5.00	-
87	403367.23	2203963.00	Картометрический	5.00	-
88	403360.67	2203962.03	Картометрический	5.00	-
89	403394.85	2203915.75	Картометрический	5.00	-
90	403454.41	2203836.63	Картометрический	5.00	-
91	403561.75	2203741.81	Картометрический	1.00	-
92	403729.07	2203624.15	Картометрический	1.00	-
93	403865.94	2203520.22	Картометрический	1.00	-
94	403892.78	2203521.60	Картометрический	1.00	-
95	403903.41	2203508.25	Картометрический	1.00	-
96	404107.18	2203544.20	Картометрический	1.00	-
97	404421.82	2203600.04	Картометрический	1.00	-
98	404442.82	2203601.59	Картометрический	1.00	-
99	404416.70	2203788.66	Картометрический	1.00	-
100	404491.44	2203809.53	Картометрический	1.00	-
101	404669.08	2203953.86	Картометрический	1.00	-
102	404722.18	2203875.47	Картометрический	1.00	-
103	404747.19	2203873.30	Картометрический	1.00	-
104	404854.54	2203959.21	Картометрический	1.00	-
105	404879.60	2203960.73	Картометрический	1.00	-
106	404932.22	2203981.62	Картометрический	1.00	-
107	404950.83	2204010.87	Картометрический	1.00	-
108	405085.30	2204035.94	Картометрический	1.00	-
109	405094.08	2204024.45	Картометрический	1.00	-
75	405114.76	2204032.66	Картометрический	1.00	-

3. Сведения о характерных точках части (частей) границы объекта



Обозначение характерных точек части границы	Координаты, м		Метод определения координат характерной точки	Средняя квадратическая погрешность положения характерной точки (Mt), м	Описание обозначения точки на местности (при наличии)
	X	Y			
1	2	3	4	5	6
Часть №					
-	-	-	-	-	-





Масштаб 1:5000

Используемые условные знаки и обозначения:

-  границы территориальной зоны
-  характерная точка границ территориальной зоны

Руководитель БУВО «Нормативно-проектный центр»  
Подпись \_\_\_\_\_ Ю.В. Шалыгина Дата «\_\_\_» \_\_\_\_\_ 2019 г.  
Место для оттиска печати (при наличии) лица, составившего описание местоположения границ объекта

# ОПИСАНИЕ МЕСТОПОЛОЖЕНИЯ ГРАНИЦ

Зона сельскохозяйственного производства – СХ2

(наименование объекта, местоположение границ которого описано  
(далее - объект)

## Раздел 1

Сведения об объекте		
№ п/п	Характеристики объекта	Описание характеристик
1	2	3
1	Местоположение объекта	Воронежская область, Воробьевский муниципальный район, Солонецкое сельское поселение, поселок Центральной усадьбы совхоза «Воробьевский»
2	Площадь объекта $\pm$ величина погрешности определения площади ( $P \pm \text{Дельта } P$ )	843533 $\pm$ 16073 м <sup>2</sup>
3	Иные характеристики объекта	-

Раздел 2

Сведения о местоположении границ объекта					
1. Система координат: МСК - 36, зона 2					
2. Сведения о характерных точках границ объекта					
Обозначение характерных точек границ	Координаты, м		Метод определения координат характерной точки	Средняя квадратическая погрешность положения характерной точки (Mt), м	Описание обозначения точки на местности (при наличии)
	X	Y			
1	2	3	4	5	6
1	406246.53	2202959.11	Картометрический	5.00	-
2	406313.05	2203412.72	Картометрический	5.00	-
3	406339.86	2203636.83	Картометрический	5.00	-
4	406343.78	2203658.07	Картометрический	5.00	-
5	406402.79	2203725.02	Картометрический	5.00	-
6	406468.37	2203804.78	Картометрический	5.00	-
7	406501.25	2203808.64	Картометрический	5.00	-
8	406505.00	2203841.75	Картометрический	5.00	-
9	406449.05	2203974.03	Картометрический	5.00	-
10	406144.78	2204048.54	Картометрический	1.00	-
11	406036.21	2204080.91	Картометрический	1.00	-
12	405897.13	2204238.28	Картометрический	1.00	-
13	405801.76	2204351.36	Картометрический	1.00	-
14	405748.26	2204155.32	Картометрический	1.00	-
15	405747.19	2204151.40	Картометрический	1.00	-
16	405595.76	2203991.59	Картометрический	1.00	-
17	405569.87	2203971.73	Картометрический	1.00	-
18	405534.19	2203927.15	Картометрический	1.00	-
19	405541.46	2203895.26	Картометрический	1.00	-
20	405556.25	2203621.94	Картометрический	1.00	-
21	405591.05	2203591.19	Картометрический	1.00	-
22	405731.3	2203584.63	Картометрический	1.00	-
23	405734.67	2203561.72	Картометрический	1.00	-
24	405747.79	2203472.86	Картометрический	1.00	-
25	405751.49	2203450.87	Картометрический	1.00	-
26	405907.98	2203375.10	Картометрический	1.00	-
27	405892.83	2203254.51	Картометрический	1.00	-
28	406058.70	2203231.44	Картометрический	1.00	-
29	406019.52	2203020.65	Картометрический	1.00	-
30	406098.97	2203002.81	Картометрический	1.00	-
31	406114.19	2202999.61	Картометрический	5.00	-
1	406246.53	2202959.11	Картометрический	5.00	-

1	2	3	4	5	6
32	404843.49	2203394.71	Картометрический	1.00	-
33	404836.64	2203435.11	Картометрический	1.00	-
34	404829.87	2203455.52	Картометрический	1.00	-
35	404799.38	2203645.90	Картометрический	1.00	-
36	404785.35	2203666.91	Картометрический	1.00	-
37	404772.95	2203733.21	Картометрический	1.00	-
38	404762.78	2203731.62	Картометрический	1.00	-
39	404754.60	2203798.82	Картометрический	1.00	-
40	404742.66	2203797.50	Картометрический	1.00	-
41	404693.51	2203854.51	Картометрический	1.00	-
42	404609.19	2203773.75	Картометрический	1.00	-
43	404562.75	2203762.21	Картометрический	1.00	-
44	404527.47	2203761.22	Картометрический	1.00	-
45	404515.99	2203777.37	Картометрический	1.00	-
46	404491.44	2203809.53	Картометрический	1.00	-
47	404416.70	2203788.66	Картометрический	1.00	-
48	404442.82	2203601.59	Картометрический	1.00	-
49	404421.82	2203600.04	Картометрический	1.00	-
50	404550.73	2203311.34	Картометрический	1.00	-
51	404582.36	2203315.68	Картометрический	1.00	-
52	404597.99	2203315.69	Картометрический	1.00	-
53	404609.71	2203313.37	Картометрический	1.00	-
54	404632.01	2203309.16	Картометрический	1.00	-
55	404661.22	2203307.06	Картометрический	1.00	-
56	404701.38	2203304.87	Картометрический	1.00	-
57	404770.14	2203313.45	Картометрический	1.00	-
58	404817.36	2203322.32	Картометрический	1.00	-
59	404804.76	2203389.96	Картометрический	1.00	-
60	404826.31	2203392.60	Картометрический	1.00	-
61	404827.30	2203392.72	Картометрический	1.00	-
32	404843.49	2203394.71	Картометрический	1.00	-
62	404676.55	2203161.13	Картометрический	1.00	-
63	404654.77	2203217.36	Картометрический	1.00	-
64	404590.80	2203201.89	Картометрический	1.00	-
65	404619.41	2203138.42	Картометрический	1.00	-
62	404676.55	2203161.13	Картометрический	1.00	-

3. Сведения о характерных точках части (частей) границы объекта

Обозначение характерных точек части границы	Координаты, м		Метод определения координат характерной точки	Средняя квадратическая погрешность положения характерной точки (Mt), м	Описание обозначения точки на местности (при наличии)
	X	Y			
1	2	3	4	5	6
Часть №					
-	-	-	-	-	-







Используемые условные знаки и обозначения:

-  границы территориальной зоны
-  характерная точка границ территориальной зоны

Масштаб 1:5000

Руководитель БУВО «Нормативно-проектный центр»

Подпись \_\_\_\_\_ Ю.В. Шалыгина Дата «\_\_» \_\_\_\_\_ 2019 г.

Место для отгиска печати (при наличии) печать, составившего описание местоположения границ объекта

# ОПИСАНИЕ МЕСТОПОЛОЖЕНИЯ ГРАНИЦ

## Зона ритуальных объектов - СН1

(наименование объекта, местоположение границ которого описано  
(далее - объект)

### Раздел 1

Сведения об объекте		
№ п/п	Характеристики объекта	Описание характеристик
1	2	3
1	Местоположение объекта	Воронежская область, Воробьевский муниципальный район, Солонецкое сельское поселение, поселок Центральной усадьбы совхоза «Воробьевский»
2	Площадь объекта $\pm$ величина погрешности определения площади ( $P \pm \Delta P$ )	14407 $\pm$ 420 м <sup>2</sup>
3	Иные характеристики объекта	-

Раздел 2

Сведения о местоположении границ объекта					
1. Система координат: МСК - 36, зона 2					
2. Сведения о характерных точках границ объекта					
Обозначение характерных точек границ	Координаты, м		Метод определения координат характерной точки	Средняя квадратическая погрешность положения характерной точки (Mt), м	Описание обозначения точки на местности (при наличии)
	X	Y			
1	2	3	4	5	6
1	405555.88	2204027.84	Картометрический	1.00	-
2	405577.42	2204085.21	Картометрический	1.00	-
3	405606.42	2204173.83	Картометрический	1.00	-
4	405626.33	2204237.07	Картометрический	1.00	-
5	405546.74	2204236.70	Картометрический	1.00	-
6	405499.13	2204049.80	Картометрический	1.00	-
1	405555.88	2204027.84	Картометрический	1.00	-
3. Сведения о характерных точках части (частей) границы объекта					
Обозначение характерных точек части границы	Координаты, м		Метод определения координат характерной точки	Средняя квадратическая погрешность положения характерной точки (Mt), м	Описание обозначения точки на местности (при наличии)
	X	Y			
1	2	3	4	5	6
Часть №					
-	-	-	-	-	-




Раздел 4

План границ объекта

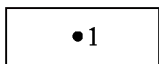


Используемые условные знаки и обозначения :

Масштаб 1:5000



границы территориальной зоны



характерная точка границ территориальной зоны

Руководитель БУВО «Нормативно-проектный центр»

Подпись \_\_\_\_\_ Ю.В. Шальгина Дата « \_\_\_\_ » \_\_\_\_\_ 2019 г.

Место для оттиска печати (при наличии) лица, составившего описание местоположения границ объекта

ГРАФИЧЕСКОЕ ОПИСАНИЕ МЕСТОПОЛОЖЕНИЯ ГРАНИЦ  
ТЕРРИТОРИАЛЬНЫХ ЗОН, ПЕРЕЧЕНЬ КООРДИНАТ ХАРАКТЕРНЫХ  
ТОЧЕК ГРАНИЦ ТЕРРИТОРИАЛЬНЫХ ЗОН, РАСПОЛОЖЕННЫХ ЗА  
ГРАНИЦАМИ НАСЕЛЕННЫХ ПУНКТОВ НА ТЕРРИТОРИИ  
СОЛОНЕЦКОГО СЕЛЬСКОГО ПОСЕЛЕНИЯ

## ОПИСАНИЕ МЕСТОПОЛОЖЕНИЯ ГРАНИЦ

Зона улиц, дорог, инженерной и транспортной инфраструктуры – ИТ1

(наименование объекта, местоположение границ которого описано  
(далее - объект)

### Раздел 1

Сведения об объекте		
№ п/п	Характеристики объекта	Описание характеристик
1	2	3
1	Местоположение объекта	Воронежская область, Воробьевский муниципальный район, Солонецкое сельское поселение
2	Площадь объекта $\pm$ величина погрешности определения площади ( $P \pm \Delta P$ )	491123 $\pm$ 12264 м <sup>2</sup>
3	Иные характеристики объекта	-

Раздел 2

Сведения о местоположении границ объекта					
1. Система координат: МСК - 36, зона 2					
2. Сведения о характерных точках границ объекта					
Обозначение характерных точек границ	Координаты, м		Метод определения координат характерной точки	Средняя квадратическая погрешность положения характерной точки (Mt), м	Описание обозначения точки на местности (при наличии)
	X	Y			
1	2	3	4	5	6
1	405590.41	2201706.92	Картометрический	5.00	-
2	405538.25	2201750.50	Картометрический	5.00	-
3	405194.60	2202053.12	Картометрический	5.00	-
4	404723.90	2202461.12	Картометрический	1.00	-
5	404258.39	2202865.22	Картометрический	1.00	-
6	404078.96	2203026.54	Картометрический	1.00	-
7	404064.73	2203050.57	Картометрический	1.00	-
8	404065.91	2203071.73	Картометрический	1.00	-
9	404075.88	2203093.69	Картометрический	1.00	-
10	404085.83	2203111.99	Картометрический	1.00	-
11	404083.43	2203114.02	Картометрический	1.00	-
12	404052.28	2203076.29	Картометрический	1.00	-
13	404046.66	2203080.82	Картометрический	1.00	-
14	404043.41	2203075.63	Картометрический	1.00	-
15	404029.20	2203047.78	Картометрический	1.00	-
16	404018.93	2203029.38	Картометрический	1.00	-
17	404016.85	2203025.69	Картометрический	1.00	-
18	404000.80	2202996.92	Картометрический	1.00	-
19	403958.31	2202914.49	Картометрический	5.00	-
20	403934.42	2202859.49	Картометрический	5.00	-
21	403922.72	2202804.27	Картометрический	5.00	-
22	403919.64	2202757.07	Картометрический	5.00	-
23	403920.20	2202683.08	Картометрический	5.00	-
24	403925.45	2202544.52	Картометрический	5.00	-
25	403925.76	2202536.47	Картометрический	5.00	-
26	403932.09	2202417.83	Картометрический	5.00	-
27	403937.31	2202319.98	Картометрический	5.00	-
28	403943.09	2202211.81	Картометрический	5.00	-
29	403948.09	2202118.10	Картометрический	5.00	-
30	403952.66	2202016.70	Картометрический	5.00	-
31	403956.49	2201931.62	Картометрический	5.00	-
32	403956.95	2201860.83	Картометрический	5.00	-
33	403953.89	2201808.22	Картометрический	5.00	-



1	2	3	4	5	6
34	403940.68	2201771.58	Картометрический	5.00	-
35	403915.94	2201728.59	Картометрический	5.00	-
36	403912.46	2201722.71	Картометрический	5.00	-
37	403886.82	2201699.38	Картометрический	5.00	-
38	403837.07	2201671.7	Картометрический	5.00	-
39	403799.66	2201653.83	Картометрический	5.00	-
40	403709.72	2201604.22	Картометрический	5.00	-
41	403623.55	2201556.69	Картометрический	5.00	-
42	403534.93	2201507.81	Картометрический	5.00	-
43	403445.48	2201458.47	Картометрический	5.00	-
44	403371.86	2201418.00	Картометрический	5.00	-
45	403271.41	2201362.77	Картометрический	5.00	-
46	403182.40	2201314.00	Картометрический	5.00	-
47	403095.53	2201266.40	Картометрический	5.00	-
48	403006.98	2201217.88	Картометрический	5.00	-
49	402860.86	2201137.81	Картометрический	5.00	-
50	402739.76	2201072.02	Картометрический	5.00	-
51	402655.45	2201026.22	Картометрический	5.00	-
52	402563.41	2200976.21	Картометрический	5.00	-
53	402480.46	2200930.27	Картометрический	5.00	-
54	402388.85	2200879.52	Картометрический	5.00	-
55	402334.82	2200846.98	Картометрический	5.00	-
56	402301.71	2200814.99	Картометрический	5.00	-
57	402246.18	2200748.09	Картометрический	5.00	-
58	402180.08	2200668.93	Картометрический	5.00	-
59	402115.89	2200592.05	Картометрический	5.00	-
60	402046.80	2200509.30	Картометрический	5.00	-
61	401987.73	2200439.06	Картометрический	5.00	-
62	401924.11	2200363.40	Картометрический	5.00	-
63	401861.36	2200288.79	Картометрический	5.00	-
64	401740.30	2200142.65	Картометрический	5.00	-
65	401746.24	2200145.65	Картометрический	5.00	-
66	401473.67	2199801.73	Картометрический	5.00	-
67	401367.87	2199687.54	Картометрический	5.00	-
68	401135.05	2199427.07	Картометрический	5.00	-
69	401128.81	2199420.45	Картометрический	5.00	-
70	401128.77	2199420.41	Картометрический	5.00	-
71	401127.47	2199418.98	Картометрический	5.00	-
72	401115.31	2199409.71	Картометрический	5.00	-
73	400983.72	2199259.49	Картометрический	5.00	-
74	400718.35	2199006.68	Картометрический	5.00	-
75	400193.00	2198472.21	Картометрический	1.00	-
76	400011.24	2198293.18	Картометрический	1.00	-
77	400002.3	2198284.38	Картометрический	1.00	-
78	399999.97	2198282.08	Картометрический	5.00	-
79	399848.93	2198133.31	Картометрический	5.00	-
80	399848.69	2198133.07	Картометрический	5.00	-
81	399768.26	2198047.69	Картометрический	5.00	-

1	2	3	4	5	6
82	399676.09	2197953.79	Картометрический	5.00	-
83	399674.55	2197952.27	Картометрический	5.00	-
84	399674.37	2197952.28	Картометрический	5.00	-
85	399661.41	2197957.2	Картометрический	5.00	-
86	399656.06	2197952.62	Картометрический	5.00	-
87	399662.16	2197943.21	Картометрический	5.00	-
88	399662.35	2197941.48	Картометрический	5.00	-
89	399661.06	2197938.92	Картометрический	5.00	-
90	399501.69	2197781.22	Картометрический	5.00	-
91	399357.21	2197645.06	Картометрический	5.00	-
92	399033	2197442.66	Картометрический	5.00	-
93	399019.57	2197434.28	Картометрический	5.00	-
94	398976.62	2197407.46	Картометрический	5.00	-
95	398709.82	2197238.22	Картометрический	5.00	-
96	398709.67	2197238.12	Картометрический	5.00	-
97	398552.40	2197134.45	Картометрический	5.00	-
98	398543.09	2197153.60	Картометрический	5.00	-
99	398529.18	2197143.70	Картометрический	5.00	-
100	398535.24	2197128.66	Картометрический	5.00	-
101	398385.75	2197031.19	Картометрический	5.00	-
102	398235.71	2196928.86	Картометрический	5.00	-
103	397906.42	2196717.90	Картометрический	1.00	-
104	397628.95	2196542.41	Картометрический	1.00	-
105	397618.05	2196548.44	Картометрический	1.00	-
106	397612.12	2196545.80	Картометрический	1.00	-
107	397610.42	2196531.27	Картометрический	1.00	-
108	397453.73	2196431.53	Картометрический	1.00	-
109	397401.41	2196398.43	Картометрический	1.00	-
110	397409.68	2196377.68	Картометрический	1.00	-
111	397468.38	2196414.55	Картометрический	1.00	-
112	397624.05	2196514.59	Картометрический	1.00	-
113	397702.82	2196565.29	Картометрический	1.00	-
114	397910.06	2196698.69	Картометрический	1.00	-
115	398246.25	2196914.10	Картометрический	5.00	-
116	398396.39	2197014.25	Картометрический	5.00	-
117	398539.09	2197108.43	Картометрический	5.00	-
118	398546.85	2197098.91	Картометрический	5.00	-
119	398554.79	2197100.41	Картометрический	5.00	-
120	398559.98	2197117.10	Картометрический	5.00	-
121	398885.73	2197320.65	Картометрический	5.00	-
122	399318.62	2197593.86	Картометрический	5.00	-
123	399369.56	2197629.4	Картометрический	5.00	-
124	399406.37	2197662.75	Картометрический	5.00	-
125	399477.04	2197736.04	Картометрический	5.00	-
126	399667.57	2197925.62	Картометрический	5.00	-
127	399678.27	2197926.65	Картометрический	5.00	-
128	399685.03	2197931.71	Картометрический	5.00	-
129	399688.71	2197946.74	Картометрический	5.00	-

1	2	3	4	5	6
130	399886.65	2198141.63	Картометрический	5.00	-
131	399995.54	2198249.96	Картометрический	5.00	-
132	400313.37	2198564.93	Картометрический	1.00	-
133	400356.88	2198611.84	Картометрический	1.00	-
134	400521.71	2198779.45	Картометрический	1.00	-
135	400529.78	2198782.19	Картометрический	1.00	-
136	400533.58	2198775.89	Картометрический	1.00	-
137	400535.96	2198738.29	Картометрический	1.00	-
138	400547.70	2198639.99	Картометрический	1.00	-
139	400580.65	2198441.28	Картометрический	1.00	-
140	400599.48	2198461.64	Картометрический	1.00	-
141	400569.44	2198643.37	Картометрический	1.00	-
142	400555.17	2198741.62	Картометрический	1.00	-
143	400549.20	2198782.54	Картометрический	1.00	-
144	400544.19	2198794.61	Картометрический	1.00	-
145	400549.40	2198804.46	Картометрический	1.00	-
146	400769.42	2199019.59	Картометрический	5.00	-
147	401085.39	2199331.08	Картометрический	5.00	-
148	401094.69	2199328.69	Картометрический	5.00	-
149	401102.16	2199320.80	Картометрический	5.00	-
150	401123.09	2199328.41	Картометрический	5.00	-
151	401121.37	2199363.27	Картометрический	5.00	-
152	401122.80	2199376.32	Картометрический	5.00	-
153	401130.93	2199400.21	Картометрический	5.00	-
154	401133.72	2199403.40	Картометрический	5.00	-
155	401380.57	2199675.11	Картометрический	5.00	-
156	401486.30	2199789.23	Картометрический	5.00	-
157	401486.66	2199789.64	Картометрический	5.00	-
158	401784.66	2200165.07	Картометрический	5.00	-
159	401786.62	2200166.05	Картометрический	5.00	-
160	401787.45	2200166.48	Картометрический	5.00	-
161	401840.68	2200230.06	Картометрический	5.00	-
162	401869.27	2200264.18	Картометрический	5.00	-
163	401870.63	2200264.81	Картометрический	5.00	-
164	401871.98	2200264.31	Картометрический	5.00	-
165	401877.39	2200257.30	Картометрический	5.00	-
166	401886.85	2200260.05	Картометрический	5.00	-
167	401881.64	2200275.89	Картометрический	5.00	-
168	401881.50	2200278.05	Картометрический	5.00	-
169	401882.50	2200279.97	Картометрический	5.00	-
170	401939.62	2200348.13	Картометрический	5.00	-
171	402002.95	2200423.71	Картометрический	5.00	-
172	402064.62	2200497.31	Картометрический	5.00	-
173	402131.38	2200577.52	Картометрический	5.00	-
174	402196.37	2200655.61	Картометрический	5.00	-
175	402260.51	2200732.66	Картометрический	5.00	-
176	402319.30	2200799.02	Картометрический	5.00	-
177	402353.28	2200830.52	Картометрический	5.00	-

1	2	3	4	5	6
178	402395.59	2200858.66	Картометрический	5.00	-
179	402488.32	2200909.82	Картометрический	5.00	-
180	402577.76	2200959.17	Картометрический	5.00	-
181	402664.40	2201007.09	Картометрический	5.00	-
182	402748.30	2201053.49	Картометрический	5.00	-
183	402873.50	2201122.73	Картометрический	5.00	-
184	402875.51	2201123.19	Картометрический	5.00	-
185	402877.62	2201122.12	Картометрический	5.00	-
186	402885.45	2201116.09	Картометрический	5.00	-
187	402893.89	2201119.17	Картометрический	5.00	-
188	402893.89	2201132.27	Картометрический	5.00	-
189	402894.47	2201134.44	Картометрический	5.00	-
190	402895.83	2201135.82	Картометрический	5.00	-
191	403014.39	2201200.15	Картометрический	5.00	-
192	403191.91	2201296.49	Картометрический	5.00	-
193	403278.74	2201343.61	Картометрический	5.00	-
194	403380.14	2201398.63	Картометрический	5.00	-
195	403457.21	2201440.83	Картометрический	5.00	-
196	403544.69	2201488.73	Картометрический	5.00	-
197	403631.76	2201536.40	Картометрический	5.00	-
198	403719.49	2201584.44	Картометрический	5.00	-
199	403809.10	2201633.50	Картометрический	5.00	-
200	403855.20	2201658.72	Картометрический	5.00	-
201	403898.55	2201683.14	Картометрический	5.00	-
202	403927.57	2201709.64	Картометрический	5.00	-
203	403960.85	2201765.75	Картометрический	5.00	-
204	403974.18	2201801.11	Картометрический	5.00	-
205	403977.80	2201869.15	Картометрический	5.00	-
206	403977.50	2201909.84	Картометрический	5.00	-
207	403977.97	2201911.00	Картометрический	5.00	-
208	403979.31	2201911.54	Картометрический	5.00	-
209	403987.12	2201910.79	Картометрический	5.00	-
210	403991.84	2201921.86	Картометрический	5.00	-
211	403977.44	2201934.30	Картометрический	5.00	-
212	403975.87	2201936.11	Картометрический	5.00	-
213	403975.46	2201939.05	Картометрический	5.00	-
214	403967.69	2202121.26	Картометрический	5.00	-
215	403963.48	2202215.51	Картометрический	5.00	-
216	403958.73	2202321.99	Картометрический	5.00	-
217	403954.29	2202421.42	Картометрический	5.00	-
218	403948.84	2202543.59	Картометрический	5.00	-
219	403940.88	2202683.59	Картометрический	5.00	-
220	403939.19	2202753.24	Картометрический	5.00	-
221	403942.40	2202800.55	Картометрический	5.00	-
222	403955.20	2202852.43	Картометрический	5.00	-
223	403978.75	2202908.48	Картометрический	5.00	-
224	404016.70	2202982.18	Картометрический	5.00	-
225	404036.07	2203014.96	Картометрический	5.00	-

1	2	3	4	5	6
226	404045.24	2203017.74	Картометрический	5.00	-
227	404060.46	2203004.88	Картометрический	5.00	-
228	404139.39	2202936.82	Картометрический	5.00	-
229	404238.35	2202851.48	Картометрический	5.00	-
230	404313.54	2202786.04	Картометрический	5.00	-
231	404386.13	2202722.87	Картометрический	5.00	-
232	404465.37	2202653.91	Картометрический	5.00	-
233	404534.05	2202594.14	Картометрический	5.00	-
234	404619.50	2202519.91	Картометрический	5.00	-
235	404710.68	2202440.70	Картометрический	5.00	-
236	404828.95	2202337.30	Картометрический	5.00	-
237	404915.64	2202261.51	Картометрический	5.00	-
238	404998.38	2202189.17	Картометрический	5.00	-
239	405097.34	2202102.65	Картометрический	5.00	-
240	405181.61	2202030.33	Картометрический	5.00	-
241	405268.83	2201954.01	Картометрический	5.00	-
242	405340.72	2201891.70	Картометрический	5.00	-
243	405416.78	2201825.77	Картометрический	5.00	-
244	405491.15	2201761.31	Картометрический	5.00	-
245	405523.07	2201733.64	Картометрический	5.00	-
246	405575.69	2201685.25	Картометрический	5.00	-
1	405590.41	2201706.92	Картометрический	5.00	-
247	404134.58	2203234.28	Картометрический	1.00	-
248	404135.29	2203236.85	Картометрический	1.00	-
249	404139.03	2203250.40	Картометрический	1.00	-
250	404139.28	2203253.01	Картометрический	1.00	-
251	404139.59	2203256.24	Картометрический	1.00	-
252	404140.75	2203268.29	Картометрический	1.00	-
253	404131.95	2203293.59	Картометрический	1.00	-
254	404118.18	2203311.20	Картометрический	1.00	-
255	404088.23	2203338.74	Картометрический	1.00	-
256	403975.49	2203426.14	Картометрический	1.00	-
257	403758.65	2203587.51	Картометрический	1.00	-
258	403570.85	2203726.40	Картометрический	1.00	-
259	403454.41	2203836.63	Картометрический	5.00	-
260	403394.85	2203915.75	Картометрический	5.00	-
261	403360.67	2203962.03	Картометрический	5.00	-
262	403360.43	2203962.36	Картометрический	5.00	-
263	403311.20	2204029.04	Картометрический	5.00	-
264	403235.91	2204131.01	Картометрический	5.00	-
265	403178.65	2204208.58	Картометрический	5.00	-
266	403121.93	2204285.42	Картометрический	5.00	-
267	403055.47	2204375.45	Картометрический	5.00	-
268	402996.44	2204455.41	Картометрический	5.00	-
269	402945.30	2204524.68	Картометрический	5.00	-
270	402872.22	2204621.94	Картометрический	5.00	-
271	402810.51	2204704.07	Картометрический	5.00	-

1	2	3	4	5	6
272	402752.55	2204781.20	Картометрический	5.00	-
273	402692.22	2204861.49	Картометрический	5.00	-
274	402681.82	2204875.34	Картометрический	5.00	-
275	402631.08	2204942.71	Картометрический	5.00	-
276	402569.86	2205019.88	Картометрический	5.00	-
277	402504.62	2205102.11	Картометрический	5.00	-
278	402421.19	2205207.28	Картометрический	5.00	-
279	402349.71	2205288.77	Картометрический	5.00	-
280	402254.82	2205393.45	Картометрический	5.00	-
281	402165.79	2205493.49	Картометрический	5.00	-
282	402087.43	2205581.53	Картометрический	5.00	-
283	402022.29	2205654.73	Картометрический	5.00	-
284	402008.12	2205670.65	Картометрический	5.00	-
285	402006.31	2205673.84	Картометрический	5.00	-
286	402006.35	2205676.81	Картометрический	5.00	-
287	401994.44	2205688.41	Картометрический	5.00	-
288	401987.22	2205689.28	Картометрический	5.00	-
289	401845.79	2205840.24	Картометрический	5.00	-
290	401773.57	2205912.81	Картометрический	1.00	-
291	401681.13	2205999.50	Картометрический	1.00	-
292	401645.70	2206029.65	Картометрический	1.00	-
293	401509.07	2206156.35	Картометрический	1.00	-
294	401410.87	2206242.58	Картометрический	1.00	-
295	401371.73	2206274.58	Картометрический	1.00	-
296	401261.91	2206339.50	Картометрический	1.00	-
297	401210.16	2206367.69	Картометрический	1.00	-
298	401165.48	2206380.78	Картометрический	1.00	-
299	401108.28	2206394.75	Картометрический	1.00	-
300	401025.35	2206404.24	Картометрический	1.00	-
301	400910.90	2206414.04	Картометрический	1.00	-
302	400818.17	2206411.27	Картометрический	1.00	-
303	400816.68	2206412.13	Картометрический	1.00	-
304	400800.43	2206410.44	Картометрический	1.00	-
305	400798.32	2206407.81	Картометрический	1.00	-
306	400673.19	2206391.43	Картометрический	1.00	-
307	400659.67	2206390.55	Картометрический	1.00	-
308	400653.05	2206392.95	Картометрический	1.00	-
309	400654.54	2206381.64	Картометрический	1.00	-
310	400679.87	2206386.29	Картометрический	1.00	-
311	400833.72	2206402.36	Картометрический	1.00	-
312	400946.34	2206402.50	Картометрический	1.00	-
313	401115.10	2206385.73	Картометрический	1.00	-
314	401208.72	2206355.87	Картометрический	1.00	-
315	401312.35	2206304.46	Картометрический	1.00	-
316	401382.18	2206256.06	Картометрический	1.00	-
317	401507.56	2206144.45	Картометрический	1.00	-
318	401676.38	2205977.30	Картометрический	1.00	-
319	401687.04	2205970.98	Картометрический	1.00	-

1	2	3	4	5	6
320	401754.73	2205901.89	Картометрический	5.00	-
321	401824.30	2205832.21	Картометрический	5.00	-
322	401982.66	2205663.26	Картометрический	5.00	-
323	402006.24	2205638.10	Картометрический	5.00	-
324	402082.67	2205553.18	Картометрический	5.00	-
325	402151.53	2205476.67	Картометрический	5.00	-
326	402234.45	2205384.53	Картометрический	5.00	-
327	402332.99	2205273.93	Картометрический	5.00	-
328	402403.86	2205189.85	Картометрический	5.00	-
329	402477.84	2205093.66	Картометрический	5.00	-
330	402548.34	2205001.98	Картометрический	5.00	-
331	402601.99	2204932.22	Картометрический	5.00	-
332	402699.68	2204813.02	Картометрический	5.00	-
333	402782.82	2204701.19	Картометрический	5.00	-
334	402867.77	2204586.92	Картометрический	5.00	-
335	402922.91	2204512.74	Картометрический	5.00	-
336	402973.54	2204444.63	Картометрический	5.00	-
337	403028.42	2204370.80	Картометрический	5.00	-
338	403087.91	2204290.76	Картометрический	5.00	-
339	403147.22	2204210.97	Картометрический	5.00	-
340	403211.37	2204124.66	Картометрический	5.00	-
341	403252.48	2204069.36	Картометрический	5.00	-
342	403291.26	2204017.19	Картометрический	5.00	-
343	403325.71	2203970.85	Картометрический	5.00	-
344	403382.27	2203894.75	Картометрический	5.00	-
345	403429.99	2203834.74	Картометрический	1.00	-
346	403484.59	2203774.21	Картометрический	1.00	-
347	403549.56	2203723.89	Картометрический	1.00	-
348	403623.37	2203670.12	Картометрический	1.00	-
349	403706.40	2203609.63	Картометрический	1.00	-
350	403781.03	2203554.98	Картометрический	1.00	-
351	403879.59	2203482.79	Картометрический	1.00	-
352	403982.37	2203406.77	Картометрический	1.00	-
353	404061.77	2203348.03	Картометрический	1.00	-
354	404103.24	2203307.61	Картометрический	1.00	-
355	404132.24	2203254.33	Картометрический	1.00	-
356	404131.15	2203243.21	Картометрический	1.00	-
357	404128.77	2203237.90	Картометрический	1.00	-
358	404134.49	2203232.74	Картометрический	1.00	-
247	404134.58	2203234.28	Картометрический	1.00	-
359	399934.55	2204731.36	Картометрический	1.00	-
360	399898.13	2204801.57	Картометрический	1.00	-
361	399870.86	2204850.46	Картометрический	1.00	-
362	399840.42	2204906.07	Картометрический	1.00	-
363	399824.94	2204937.41	Картометрический	1.00	-
364	399814.61	2204956.59	Картометрический	1.00	-
365	399805.08	2204970.53	Картометрический	1.00	-

1	2	3	4	5	6
366	399793.70	2204983.72	Картометрический	1.00	-
367	399780.06	2204993.44	Картометрический	1.00	-
368	399767.13	2205003.82	Картометрический	1.00	-
369	399755.56	2205010.72	Картометрический	1.00	-
370	399733.67	2205022.29	Картометрический	1.00	-
371	399556.09	2205111.55	Картометрический	1.00	-
372	399536.43	2205121.21	Картометрический	1.00	-
373	399520.35	2205130.83	Картометрический	1.00	-
374	399491.53	2205146.08	Картометрический	1.00	-
375	399471.39	2205157.04	Картометрический	1.00	-
376	399458.65	2205167.83	Картометрический	1.00	-
377	399447.65	2205181.00	Картометрический	1.00	-
378	399429.06	2205207.44	Картометрический	1.00	-
379	399410.98	2205237.57	Картометрический	1.00	-
380	399380.71	2205300.24	Картометрический	1.00	-
381	399295.93	2205487.95	Картометрический	1.00	-
382	399202.19	2205694.71	Картометрический	1.00	-
383	399199.51	2205700.63	Картометрический	1.00	-
384	399166.03	2205774.43	Картометрический	1.00	-
385	399149.75	2205812.71	Картометрический	1.00	-
386	399137.31	2205811.72	Картометрический	1.00	-
387	399130.97	2205811.51	Картометрический	1.00	-
388	399187.57	2205687.12	Картометрический	1.00	-
389	399253.87	2205539.40	Картометрический	1.00	-
390	399308.33	2205419.47	Картометрический	1.00	-
391	399365.35	2205292.62	Картометрический	1.00	-
392	399395.26	2205229.15	Картометрический	1.00	-
393	399397.50	2205225.37	Картометрический	1.00	-
394	399413.97	2205197.62	Картометрический	1.00	-
395	399433.36	2205170.04	Картометрический	1.00	-
396	399445.86	2205155.12	Картометрический	1.00	-
397	399461.20	2205142.15	Картометрический	1.00	-
398	399483.03	2205130.22	Картометрический	1.00	-
399	399527.83	2205105.39	Картометрический	1.00	-
400	399548.21	2205095.37	Картометрический	1.00	-
401	399725.25	2205006.37	Картометрический	1.00	-
402	399743.21	2204997.89	Картометрический	1.00	-
403	399756.39	2204989.54	Картометрический	1.00	-
404	399767.40	2204981.13	Картометрический	1.00	-
405	399780.16	2204969.63	Картометрический	1.00	-
406	399789.68	2204958.17	Картометрический	1.00	-
407	399797.89	2204947.59	Картометрический	1.00	-
408	399804.43	2204935.45	Картометрический	1.00	-
409	399805.69	2204958.24	Картометрический	1.00	-
359	399934.55	2204731.36	Картометрический	1.00	-
410	397213.79	2196301.23	Картометрический	1.00	-
411	397142.05	2196414.56	Картометрический	1.00	-



1	2	3	4	5	6
412	397114.08	2196466.86	Картометрический	1.00	-
413	397086.23	2196523.10	Картометрический	1.00	-
414	397055.73	2196581.93	Картометрический	1.00	-
415	397028.27	2196633.77	Картометрический	1.00	-
416	396991.95	2196705.46	Картометрический	5.00	-
417	396946.51	2196794.58	Картометрический	5.00	-
418	396916.27	2196850.48	Картометрический	5.00	-
419	396903.77	2196872.86	Картометрический	5.00	-
420	396893.65	2196890.97	Картометрический	5.00	-
421	396861.07	2196943.84	Картометрический	5.00	-
422	396829.24	2196994.14	Картометрический	1.00	-
423	396784.00	2197064.56	Картометрический	1.00	-
424	396739.45	2197136.97	Картометрический	1.00	-
425	396674.11	2197239.36	Картометрический	1.00	-
426	396605.56	2197348.71	Картометрический	1.00	-
427	396557.74	2197423.20	Картометрический	1.00	-
428	396534.32	2197460.50	Картометрический	1.00	-
429	396505.19	2197505.67	Картометрический	1.00	-
430	396471.62	2197557.37	Картометрический	1.00	-
431	396439.80	2197600.02	Картометрический	1.00	-
432	396408.58	2197642.02	Картометрический	1.00	-
433	396379.21	2197681.98	Картометрический	1.00	-
434	396366.91	2197700.23	Картометрический	1.00	-
435	396345.16	2197740.07	Картометрический	1.00	-
436	396340.68	2197750.13	Картометрический	1.00	-
437	396326.02	2197751.19	Картометрический	1.00	-
438	396320.50	2197748.71	Картометрический	1.00	-
439	396329.02	2197732.10	Картометрический	1.00	-
440	396341.90	2197706.76	Картометрический	1.00	-
441	396351.75	2197690.53	Картометрический	1.00	-
442	396364.49	2197671.62	Картометрический	1.00	-
443	396394.10	2197631.32	Картометрический	1.00	-
444	396425.37	2197589.27	Картометрический	1.00	-
445	396456.84	2197547.08	Картометрический	1.00	-
446	396490.08	2197495.89	Картометрический	1.00	-
447	396519.13	2197450.83	Картометрический	1.00	-
448	396542.55	2197413.55	Картометрический	1.00	-
449	396590.36	2197339.07	Картометрический	1.00	-
450	396658.90	2197229.74	Картометрический	1.00	-
451	396724.20	2197127.41	Картометрический	1.00	-
452	396768.77	2197054.98	Картометрический	1.00	-
453	396814.06	2196984.46	Картометрический	5.00	-
454	396845.80	2196934.30	Картометрический	5.00	-
455	396878.13	2196881.86	Картометрический	5.00	-
456	396888.41	2196863.45	Картометрический	5.00	-
457	396900.49	2196841.81	Картометрический	5.00	-
458	396930.58	2196786.21	Картометрический	5.00	-
459	396975.91	2196697.30	Картометрический	5.00	-

1	2	3	4	5	6
460	397012.28	2196625.49	Картометрический	1.00	-
461	397039.79	2196573.57	Картометрический	1.00	-
462	397070.17	2196514.97	Картометрический	1.00	-
463	397098.07	2196458.62	Картометрический	1.00	-
464	397126.13	2196406.15	Картометрический	1.00	-
465	397151.13	2196358.19	Картометрический	1.00	-
466	397173.06	2196320.80	Картометрический	1.00	-
467	397196.02	2196286.58	Картометрический	1.00	-
410	397213.79	2196301.23	Картометрический	1.00	-
468	396829.01	2192581.17	Картометрический	1.00	-
469	396824.86	2192600.10	Картометрический	1.00	-
470	396823.32	2192634.17	Картометрический	1.00	-
471	396835.37	2192846.81	Картометрический	1.00	-
472	396838.42	2192888.05	Картометрический	1.00	-
473	396842.06	2192927.83	Картометрический	1.00	-
474	396858.16	2193077.56	Картометрический	1.00	-
475	396881.44	2193322.64	Картометрический	1.00	-
476	396893.94	2193454.73	Картометрический	1.00	-
477	396895.55	2193504.34	Картометрический	1.00	-
478	396905.92	2193509.23	Картометрический	1.00	-
479	396904.70	2193518.83	Картометрический	1.00	-
480	396896.73	2193519.80	Картометрический	1.00	-
481	396890.08	2193516.47	Картометрический	1.00	-
482	396883.92	2193661.05	Картометрический	1.00	-
483	396883.36	2193674.06	Картометрический	1.00	-
484	396871.56	2193768.43	Картометрический	1.00	-
485	396875.26	2193775.07	Картометрический	1.00	-
486	396870.64	2193767.54	Картометрический	1.00	-
487	396867.38	2193741.06	Картометрический	1.00	-
488	396872.23	2193584.50	Картометрический	1.00	-
489	396873.40	2193457.97	Картометрический	1.00	-
490	396862.13	2193324.42	Картометрический	1.00	-
491	396836.74	2193073.43	Картометрический	1.00	-
492	396818.01	2192893.31	Картометрический	1.00	-
493	396814.83	2192843.16	Картометрический	1.00	-
494	396804.12	2192639.01	Картометрический	1.00	-
495	396806.27	2192596.23	Картометрический	1.00	-
496	396815.43	2192563.89	Картометрический	1.00	-
497	396823.47	2192574.92	Картометрический	1.00	-
498	396827.18	2192580.01	Картометрический	1.00	-
468	396829.01	2192581.17	Картометрический	1.00	-
499	395822.41	2198760.00	Картометрический	1.00	-
500	395815.01	2198757.39	Картометрический	1.00	-
501	395734.69	2198734.57	Картометрический	1.00	-
502	395700.98	2198722.17	Картометрический	1.00	-
503	395608.14	2198684.46	Картометрический	1.00	-

1	2	3	4	5	6
504	395542.18	2198656.66	Картометрический	1.00	-
505	395435.24	2198611.59	Картометрический	1.00	-
506	395357.60	2198579.15	Картометрический	5.00	-
507	395249.08	2198533.81	Картометрический	5.00	-
508	395190.61	2198509.38	Картометрический	5.00	-
509	395184.90	2198509.74	Картометрический	5.00	-
510	395177.56	2198513.80	Картометрический	5.00	-
511	395173.11	2198518.10	Картометрический	5.00	-
512	395158.19	2198510.19	Картометрический	5.00	-
513	395160.42	2198504.37	Картометрический	5.00	-
514	395159.38	2198499.15	Картометрический	5.00	-
515	395155.10	2198495.77	Картометрический	5.00	-
516	395068.41	2198459.89	Картометрический	5.00	-
517	394974.81	2198421.15	Картометрический	5.00	-
518	394871.27	2198378.30	Картометрический	5.00	-
519	394770.94	2198336.78	Картометрический	5.00	-
520	394679.75	2198299.03	Картометрический	5.00	-
521	394677.55	2198298.89	Картометрический	5.00	-
522	394675.51	2198299.54	Картометрический	5.00	-
523	394660.52	2198308.66	Картометрический	5.00	-
524	394664.09	2198304.44	Картометрический	5.00	-
525	394693.56	2198269.54	Картометрический	5.00	-
526	394691.97	2198276.57	Картометрический	5.00	-
527	394692.24	2198277.64	Картометрический	5.00	-
528	394693.04	2198278.61	Картометрический	5.00	-
529	394778.18	2198314.06	Картометрический	5.00	-
530	394878.97	2198356.02	Картометрический	5.00	-
531	394982.87	2198399.29	Картометрический	5.00	-
532	395075.36	2198437.81	Картометрический	5.00	-
533	395170.71	2198477.52	Картометрический	5.00	-
534	395173.83	2198477.58	Картометрический	5.00	-
535	395176.26	2198476.63	Картометрический	5.00	-
536	395186.15	2198469.32	Картометрический	5.00	-
537	395192.86	2198472.60	Картометрический	5.00	-
538	395200.77	2198476.48	Картометрический	5.00	-
539	395199.03	2198486.14	Картометрический	5.00	-
540	395199.74	2198489.36	Картометрический	5.00	-
541	395202.32	2198491.94	Картометрический	5.00	-
542	395254.47	2198514.31	Картометрический	5.00	-
543	395364.88	2198561.67	Картометрический	5.00	-
544	395446.69	2198596.76	Картометрический	1.00	-
545	395549.05	2198640.73	Картометрический	1.00	-
546	395615.41	2198669.24	Картометрический	1.00	-
547	395702.43	2198704.84	Картометрический	1.00	-
548	395733.94	2198715.75	Картометрический	1.00	-
549	395739.91	2198717.82	Картометрический	1.00	-
550	395816.34	2198738.81	Картометрический	1.00	-
551	395827.25	2198742.69	Картометрический	1.00	-

1	2	3	4	5	6
552	395825.07	2198750.61	Картометрический	1.00	-
499	395822.41	2198760.00	Картометрический	1.00	-
553	397814.02	2195860.70	Картометрический	1.00	-
554	397787.20	2195914.37	Картометрический	1.00	-
555	397644.07	2195842.85	Картометрический	1.00	-
556	397669.10	2195792.76	Картометрический	1.00	-
557	397670.89	2195789.18	Картометрический	1.00	-
553	397814.02	2195860.70	Картометрический	1.00	-
558	401992.64	2196752.45	Картометрический	1.00	-
559	401867.68	2196852.38	Картометрический	1.00	-
560	401830.21	2196805.52	Картометрический	1.00	-
561	401845.04	2196793.66	Картометрический	1.00	-
562	401718.15	2196745.57	Картометрический	1.00	-
563	401741.12	2196689.22	Картометрический	1.00	-
564	401899.12	2196750.41	Картометрический	1.00	-
565	401955.17	2196705.59	Картометрический	1.00	-
558	401992.64	2196752.45	Картометрический	1.00	-
566	401847.29	2196957.08	Картометрический	1.00	-
567	401794.09	2197025.36	Картометрический	5.00	-
568	401731.16	2197105.78	Картометрический	5.00	-
569	401681.87	2197172.66	Картометрический	5.00	-
570	401630.59	2197244.40	Картометрический	5.00	-
571	401581.91	2197312.44	Картометрический	5.00	-
572	401545.52	2197365.40	Картометрический	5.00	-
573	401493.47	2197437.50	Картометрический	5.00	-
574	401474.43	2197459.14	Картометрический	5.00	-
575	401471.82	2197463.08	Картометрический	5.00	-
576	401457.93	2197461.80	Картометрический	5.00	-
577	401658.34	2197188.08	Картометрический	5.00	-
578	401842.25	2196952.44	Картометрический	1.00	-
566	401847.29	2196957.08	Картометрический	1.00	-
579	400570.24	2206975.67	Картометрический	1.00	-
580	400532.03	2207152.05	Картометрический	1.00	-
581	400524.01	2207148.94	Картометрический	1.00	-
582	400534.42	2207083.88	Картометрический	1.00	-
583	400550.30	2206967.82	Картометрический	1.00	-
584	400571.22	2206969.04	Картометрический	1.00	-
579	400570.24	2206975.67	Картометрический	1.00	-

3. Сведения о характерных точках части (частей) границы объекта

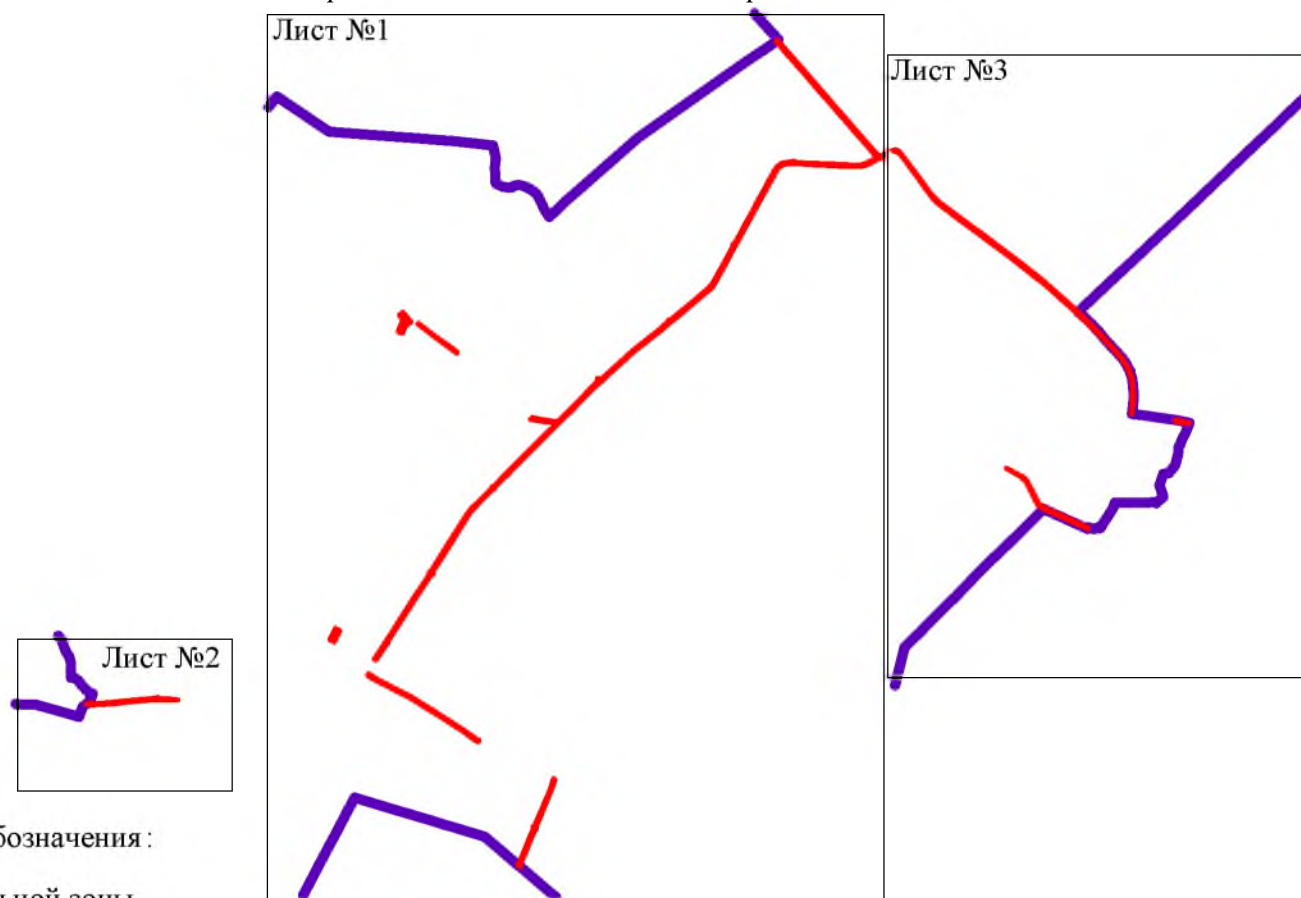
Обозначение характерных точек части границы	Координаты, м		Метод определения координат характерной точки	Средняя квадратическая погрешность положения характерной точки (Mt), м	Описание обозначения точки на местности (при наличии)
	X	Y			
1	2	3	4	5	6
Часть №					
-	-	-	-	-	-




Раздел 4

План границ объекта

Схема расположения листов плана границ объекта




Используемые условные знаки и обозначения :



границы территориальной зоны



границы муниципального образования





область и номер листа плана границ объекта

Масштаб 1:100000

Руководитель БУВО «Нормативно-проектный центр»

Подпись \_\_\_\_\_ Ю.В. Шалыгина Дата « \_\_\_\_ » \_\_\_\_\_ 2019 г.

Место для оттиска печати (при наличии) лица, составившего описание местоположения границ объекта



Исходными данными служат материалы:

- 1. результаты топографической съемки
- 2. результаты геодезической съемки
- 3. данные кадастрового учета
- 4. данные кадастрового учета

Масштаб 1:10000






План границ объекта

Лист №2



Масштаб 1:5000

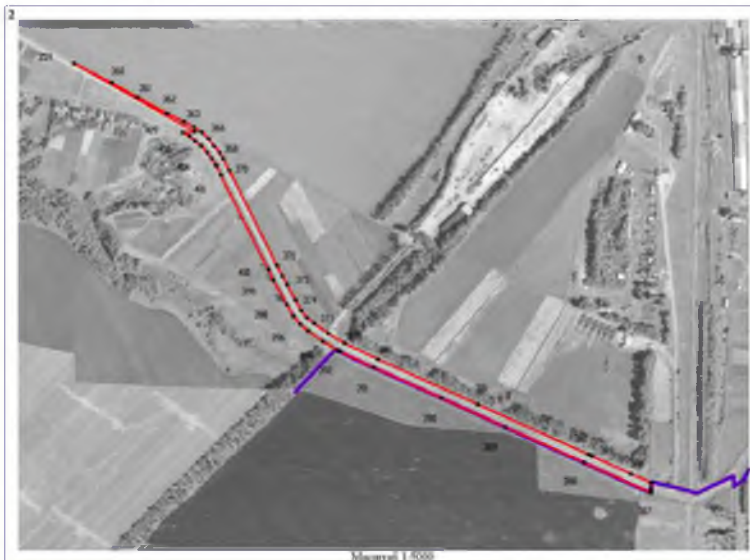
Используемые условные знаки и обозначения:

- |   |   |
|---|---|
|  | границы территориальной зоны                  |
|  | границы муниципального образования            |
|  | характерная точка границ территориальной зоны |

Руководитель БУВО «Нормативно-проектный центр»

Подпись \_\_\_\_\_ Ю.В. Шалыгина Дата «\_\_\_» \_\_\_\_\_ 2019 г.

Место для оттиска печати (при наличии) лица, составившего описание местоположения границ объекта



- Используемые условные знаки и обозначения:
- граница территориальной зоны
  - фактум (фактическое) обременение
  - место для отсчета ленточной (при наличии) или, в противном случае, установочной границы объекта

# ОПИСАНИЕ МЕСТОПОЛОЖЕНИЯ ГРАНИЦ

Зона железнодорожного транспорта – ИТ2

---

(наименование объекта, местоположение границ которого описано  
(далее - объект)

## Раздел 1

Сведения об объекте		
№ п/п	Характеристики объекта	Описание характеристик
1	2	3
1	Местоположение объекта	Воронежская область, Воробьевский муниципальный район, Солонецкое сельское поселение
2	Площадь объекта ± величина погрешности определения площади (P ± Дельта P)	1460725+/-21151 м <sup>2</sup>
3	Иные характеристики объекта	-

Раздел 2

Сведения о местоположении границ объекта					
1. Система координат: МСК - 36, зона 2					
2. Сведения о характерных точках границ объекта					
Обозначение характерных точек границ	Координаты, м		Метод определения координат характерной точки	Средняя квадратическая погрешность положения характерной точки (M <sub>t</sub> ), м	Описание обозначения точки на местности (при наличии)
	X	Y			
1	2	3	4	5	6
1	408186.01	2200262.23	Картометрический	5.00	-
2	407435.48	2200636.43	Картометрический	5.00	-
3	407336.79	2200684.46	Картометрический	5.00	-
4	406937.00	2200873.30	Картометрический	5.00	-
5	406707.56	2200995.90	Картометрический	5.00	-
6	406506.72	2201138.49	Картометрический	5.00	-
7	406271.57	2201340.92	Картометрический	5.00	-
8	405683.65	2201858.78	Картометрический	5.00	-
9	405285.21	2202219.29	Картометрический	1.00	-
10	404884.23	2202560.85	Картометрический	1.00	-
11	404574.91	2202831.38	Картометрический	1.00	-
12	404281.51	2203100.29	Картометрический	1.00	-
13	404142.90	2203225.17	Картометрический	1.00	-
14	404134.49	2203232.74	Картометрический	1.00	-
15	404087.27	2203275.30	Картометрический	1.00	-
16	404004.60	2203347.17	Картометрический	1.00	-
17	403831.84	2203487.37	Картометрический	1.00	-
18	403581.81	2203643.06	Картометрический	1.00	-
19	403271.31	2203806.18	Картометрический	5.00	-
20	403005.17	2203946.63	Картометрический	5.00	-
21	402698.58	2204107.56	Картометрический	5.00	-
22	402549.48	2204213.64	Картометрический	5.00	-
23	402442.63	2204347.67	Картометрический	5.00	-
24	402381.32	2204512.49	Картометрический	5.00	-
25	402318.24	2204897.95	Картометрический	5.00	-
26	402259.93	2205319.52	Картометрический	5.00	-
27	402063.25	2205565.21	Картометрический	5.00	-
28	402051.38	2205577.04	Картометрический	5.00	-
29	401687.04	2205970.98	Картометрический	5.00	-
30	401451.38	2206110.73	Картометрический	5.00	-
31	401302.43	2206153.52	Картометрический	5.00	-
32	401279.81	2206159.91	Картометрический	5.00	-
33	401273.17	2206002.13	Картометрический	5.00	-
34	401392.87	2205972.17	Картометрический	5.00	-

1	2	3	4	5	6
35	401645.00	2205825.06	Картометрический	5.00	-
36	401764.73	2205727.73	Картометрический	5.00	-
37	401930.63	2205548.53	Картометрический	5.00	-
38	402060.13	2205389.83	Картометрический	5.00	-
39	402073.36	2205357.22	Картометрический	5.00	-
40	402094.69	2205304.58	Картометрический	5.00	-
41	402129.71	2205218.16	Картометрический	5.00	-
42	402151.39	2205069.90	Картометрический	5.00	-
43	402164.34	2204967.43	Картометрический	5.00	-
44	402173.96	2204891.35	Картометрический	5.00	-
45	402219.41	2204532.14	Картометрический	5.00	-
46	402258.88	2204369.64	Картометрический	5.00	-
47	402350.08	2204198.44	Картометрический	5.00	-
48	402586.03	2203990.83	Картометрический	5.00	-
49	403037.15	2203751.62	Картометрический	5.00	-
50	403508.20	2203499.75	Картометрический	1.00	-
51	403758.45	2203337.84	Картометрический	1.00	-
52	403965.37	2203143.80	Картометрический	1.00	-
53	404044.44	2203082.61	Картометрический	1.00	-
54	404052.28	2203076.29	Картометрический	1.00	-
55	404083.43	2203114.02	Картометрический	1.00	-
56	404171.96	2203039.26	Картометрический	1.00	-
57	404140.62	2203002.22	Картометрический	1.00	-
58	404231.77	2202924.42	Картометрический	1.00	-
59	404676.36	2202532.88	Картометрический	1.00	-
60	404989.55	2202257.54	Картометрический	1.00	-
61	405306.96	2201976.16	Картометрический	5.00	-
62	405598.89	2201719.20	Картометрический	5.00	-
63	405695.22	2201627.33	Картометрический	5.00	-
64	405966.23	2201386.27	Картометрический	5.00	-
65	406319.21	2201076.13	Картометрический	5.00	-
66	406580.29	2200872.34	Картометрический	5.00	-
67	406710.48	2200795.45	Картометрический	5.00	-
68	406855.78	2200732.63	Картометрический	5.00	-
69	406914.47	2200712.20	Картометрический	5.00	-
70	407206.05	2200569.80	Картометрический	5.00	-
71	407557.93	2200398.31	Картометрический	5.00	-
72	407746.31	2200306.36	Картометрический	5.00	-
73	408097.20	2200134.49	Картометрический	5.00	-
1	408186.01	2200262.23	Картометрический	5.00	-

3. Сведения о характерных точках части (частей) границы объекта

Обозначение характерных точек части границы	Координаты, м		Метод определения координат характерной точки	Средняя квадратическая погрешность положения характерной точки (Mt), м	Описание обозначения точки на местности (при наличии)
	X	Y			
1	2	3	4	5	6
Часть №					
-	-	-	-	-	-





Рисунг 4

- Кызыл сызык менен белгиленген - жергиликтүү жол
- Кызыл сызык менен белгиленген - жергиликтүү жол
- Кызыл сызык менен белгиленген - жергиликтүү жол
- Кызыл сызык менен белгиленген - жергиликтүү жол



# ОПИСАНИЕ МЕСТОПОЛОЖЕНИЯ ГРАНИЦ

## Зона сельскохозяйственного производства – СХ2

(наименование объекта, местоположение границ которого описано  
(далее - объект)

### Раздел 1

Сведения об объекте		
№ п/п	Характеристики объекта	Описание характеристик
1	2	3
1	Местоположение объекта	Воронежская область, Воробьевский муниципальный район, Солонецкое сельское поселение
2	Площадь объекта ± величина погрешности определения площади ( $P \pm \Delta P$ )	244558+/-1731 м <sup>2</sup>
3	Иные характеристики объекта	-

Раздел 2

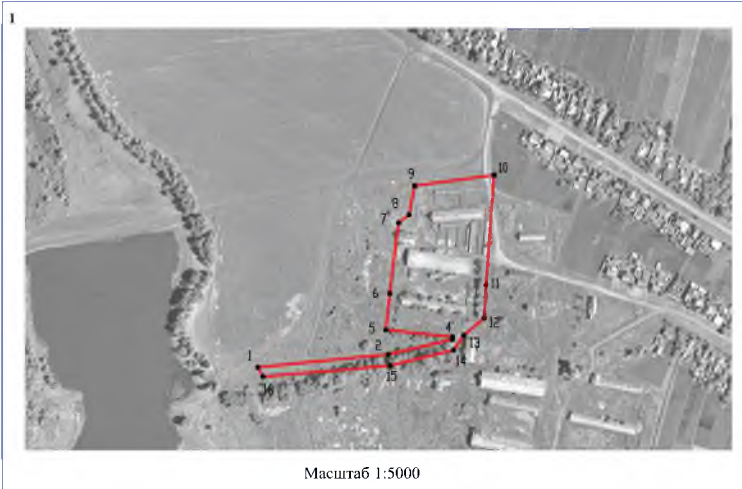
Сведения о местоположении границ объекта					
1. Система координат: МСК - 36, зона 2					
2. Сведения о характерных точках границ объекта					
Обозначение характерных точек границ	Координаты, м		Метод определения координат характерной точки	Средняя квадратическая погрешность положения характерной точки (Mt), м	Описание обозначения точки на местности (при наличии)
	X	Y			
1	2	3	4	5	6
1	401110.34	2195929.35	Картометрический	1.00	-
2	401127.29	2196102.35	Картометрический	1.00	-
3	401146.85	2196186.92	Картометрический	1.00	-
4	401150.10	2196187.40	Картометрический	1.00	-
5	401159.70	2196099.00	Картометрический	1.00	-
6	401207.77	2196104.24	Картометрический	1.00	-
7	401301.02	2196115.72	Картометрический	1.00	-
8	401311.91	2196129.74	Картометрический	1.00	-
9	401350.29	2196137.00	Картометрический	1.00	-
10	401364.45	2196242.28	Картометрический	1.00	-
11	401218.98	2196231.70	Картометрический	1.00	-
12	401175.48	2196229.11	Картометрический	1.00	-
13	401152.12	2196202.16	Картометрический	1.00	-
14	401133.04	2196188.60	Картометрический	1.00	-
15	401112.61	2196104.50	Картометрический	1.00	-
16	401097.64	2195936.26	Картометрический	1.00	-
1	401110.34	2195929.35	Картометрический	1.00	-
17	396566.17	2194333.46	Картометрический	1.00	-
18	396395.59	2194603.74	Картометрический	1.00	-
19	396165.87	2194556.26	Картометрический	1.00	-
20	396162.12	2194572.85	Картометрический	1.00	-
21	396146.24	2194570.46	Картометрический	1.00	-
22	396124.83	2194652.08	Картометрический	1.00	-
23	396001.82	2194591.62	Картометрический	1.00	-
24	396011.77	2194572.89	Картометрический	1.00	-
25	395782.85	2194432.86	Картометрический	1.00	-
26	395803.67	2194387.14	Картометрический	1.00	-
27	395833.74	2194334.01	Картометрический	1.00	-
28	395863.48	2194317.31	Картометрический	1.00	-
29	395890.52	2194319.24	Картометрический	1.00	-
30	395950.30	2194346.87	Картометрический	1.00	-
31	395996.71	2194358.28	Картометрический	1.00	-
32	396012.02	2194348.24	Картометрический	1.00	-
33	396054.09	2194276.56	Картометрический	1.00	-

1	2	3	4	5	6
34	396080.05	2194208.98	Картометрический	1.00	-
35	396082.94	2194170.02	Картометрический	1.00	-
36	396090.88	2194132.80	Картометрический	1.00	-
37	396109.57	2194122.79	Картометрический	1.00	-
38	396221.61	2194169.51	Картометрический	1.00	-
39	396270.42	2194195.35	Картометрический	1.00	-
40	396373.05	2194253.85	Картометрический	1.00	-
41	396434.52	2194282.35	Картометрический	1.00	-
42	396488.51	2194280.32	Картометрический	1.00	-
17	396566.17	2194333.46	Картометрический	1.00	-

3. Сведения о характерных точках части (частей) границы объекта



Обозначение характерных точек части границы	Координаты, м		Метод определения координат характерной точки	Средняя квадратическая погрешность положения характерной точки (Mt), м	Описание обозначения точки на местности (при наличии)
	X	Y			
1	2	3	4	5	6
Часть №					
-	-	-	-	-	-





Масштаб 1:25000

Используемые условные знаки и обозначения:

-  границы территориальной зоны
-  характерная точка границ территориальной зоны

Руководитель БУВО «Нормативно-проектный центр»  
Подпись \_\_\_\_\_ Ю.В. Шалыгина Дата « \_\_\_\_ » \_\_\_\_\_ 2019 г.  
Место для оттиска печати (при наличии) лица, составившего описание местоположения границ объекта

# ОПИСАНИЕ МЕСТОПОЛОЖЕНИЯ ГРАНИЦ

## Зона ритуальных объектов - СН1

(наименование объекта, местоположение границ которого описано  
(далее - объект)

### Раздел 1

Сведения об объекте		
№ п/п	Характеристики объекта	Описание характеристик
1	2	3
Часть №	Местоположение объекта	Воронежская область, Воробьевский муниципальный район, Солонецкое сельское поселение
2	Площадь объекта ± величина погрешности определения площади (P ± Дельта P)	7673+/-307 м <sup>2</sup>
3	Иные характеристики объекта	-

Раздел 2

Сведения о местоположении границ объекта					
1. Система координат: МСК - 36, зона 2					
2. Сведения о характерных точках границ объекта					
Обозначение характерных точек границ	Координаты, м		Метод определения координат характерной точки	Средняя квадратическая погрешность положения характерной точки (Mt), м	Описание обозначения точки на местности (при наличии)
	X	Y			
1	2	3	4	5	6
1	396730.19	2198609.01	Картометрический	1.00	-
2	396722.45	2198732.63	Картометрический	1.00	-
3	396694.37	2198737.59	Картометрический	1.00	-
4	396633.85	2198622.23	Картометрический	1.00	-
1	396730.19	2198609.01	Картометрический	1.00	-
3. Сведения о характерных точках части (частей) границы объекта					
Обозначение характерных точек части границы	Координаты, м		Метод определения координат характерной точки	Средняя квадратическая погрешность положения характерной точки (Mt), м	Описание обозначения точки на местности (при наличии)
	X	Y			
1	2	3	4	5	6
Часть №					
-	-	-	-	-	-






Раздел 4

План границ объекта




Используемые условные знаки и обозначения :

Масштаб 1:5000



границы территориальной зоны



характерная точка границ территориальной зоны

Руководитель БУВО «Нормативно-проектный центр»

Подпись \_\_\_\_\_ Ю.В. Шальгина Дата « \_\_\_\_ » \_\_\_\_\_ 2019 г.

Место для оттиска печати (при наличии) лица, составившего описание местоположения границ объекта

## ОПИСАНИЕ МЕСТОПОЛОЖЕНИЯ ГРАНИЦ

Зона обработки, утилизации, обезвреживания, размещения твердых коммунальных отходов – СН2

(наименование объекта, местоположение границ которого описано  
(далее - объект)

### Раздел 1

Сведения об объекте		
№ п/п	Характеристики объекта	Описание характеристик
1	2	3
1	Местоположение объекта	Воронежская область, Воробьевский муниципальный район, Солонецкое сельское поселение
2	Площадь объекта $\pm$ величина погрешности определения площади ( $P \pm \Delta P$ )	15000 $\pm$ 2143 м <sup>2</sup>
3	Иные характеристики объекта	-

Раздел 2

Сведения о местоположении границ объекта					
1. Система координат: МСК - 36, зона 2					
2. Сведения о характерных точках границ объекта					
Обозначение характерных точек границ	Координаты, м		Метод определения координат характерной точки	Средняя квадратическая погрешность положения характерной точки (Mt), м	Описание обозначения точки на местности (при наличии)
	X	Y			
1	2	3	4	5	6
1	406435.94	2203541.63	Картометрический	5.00	-
2	406468.46	2203757.11	Картометрический	5.00	-
3	406341.08	2203619.88	Картометрический	5.00	-
4	406333.85	2203551.90	Картометрический	5.00	-
1	406435.94	2203541.63	Картометрический	5.00	-
3. Сведения о характерных точках части (частей) границы объекта					
Обозначение характерных точек части границы	Координаты, м		Метод определения координат характерной точки	Средняя квадратическая погрешность положения характерной точки (Mt), м	Описание обозначения точки на местности (при наличии)
	X	Y			
1	2	3	4	5	6
Часть №					
-	-	-	-	-	-




## Раздел 4

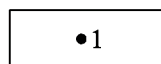
### План границ объекта



Используемые условные знаки и обозначения :



границы территориальной зоны



характерная точка границ территориальной зоны

Масштаб 1:5000

Руководитель БУВО «Нормативно-проектный центр»

Подпись \_\_\_\_\_ Ю.В. Шальгина Дата « \_\_\_\_ » \_\_\_\_\_ 2019 г.

Место для оттиска печати (при наличии) лица, составившего описание местоположения границ объекта